

INFORMACIJE ŽUPANA

12. REDNA SEJA OBČINSKEGA SVETA OBČINE ZREČE,

dne 22. 9. 2021

1. Mladinski raziskovalni tabor Rogla 2021

Priprave na letošnji 11. tabor so se začele že v mesecu februarju. Zaradi negotovih razmer, ki so bile posledice covid-19, smo se takrat odločili, da bo letošnji tabor potekal od 1. do 7. avgusta. Tudi letos je tabor potekal v izvedbi ZOTKS ter Občin Zreče in Oplotnica, pridružila se je Občina Mislinja, podprli so ga še Društvo ljudske tehnike Zreče, podjetje Unitur d. o. o, Sklad za naravo Pohorje, Zavod za varstvo kulturne dediščine Slovenije, OE Maribor, Zavod za varstvo narave, OE Celje, aktivnosti na taboru pa je podprla tudi Pot med krošnjami Pohorje d. o. o. Razpisane so bile geološka, botanična, ornitološka in arhitekturna skupina, vendar je zaradi covid-19 odpadla ornitološka skupina, zato smo prijavljene v to skupino sporazumno razdelili med geološko in botanično skupino. Tabora se je udeležilo 14 mladih raziskovalcev.

Poročilo o taboru je objavljeno na spleti strani Občine Zreče:

<https://www.zrece.si/objava/541334>



Slika št. 1: Udeleženci tabora (foto D. Kotnik)

Pripravila: Katjuša Črešnar, višja svetovalka za okolje in prostor

2. Izvedene nove brunčane poti na območju Lovrenških jezer v okviru projekta Pohorka

V sklopu projekta Pohorka, z uradnim nazivom "VIZIJA POHORJE 2030 – Izboljšanje stanja travniških, vodnih in manjšinskih gozdnih habitatov ter zagotavljanje mirnih con na Pohorju", je Občina Zreče kot projektni partner dogradila in nadgradila brunčane poti na območju Lovrenških jezer.

Z novo in obnovljeno pohodno infrastrukturo na označenih in obstoječih planinskih poteh se bo občutno zmanjšala hoja izven označenih poti na širšem območju Lovrenških jezer, kar bo pomembno prispevalo k izboljšanju stanja ohranjenosti habitatnega tipa barjanskih gozdov.

Obnova brunčanih poti na območju Lovrenških jezer je potekala na trasi obstoječe poti v dolžini 265 m, ki je že bila umeščena v prostor. Dogradila pa se je nova trasa od Lovrenških jezer proti Mašin Žagi v dolžini 300 m.

Izvajalec del, izbran na podlagi javnega razpisa, je bil Jurles, Jurij Višnar s. p. Vrednost pogodbenih del pa je znašala 48.223,20 € z DDV.

V mesecu septembru (natančneje 15. 9. 2021) pa smo izvedeli tudi uradno otvoritev novo urejenih poti.



Sliki št. 2 in 3: Obnova in nadgradnja brunčanih poti s piktogrami

Pripravila: Katjuša Črešnar, višja svetovalka za okolje in prostor

3. Sofinanciranje MKČN v letu 2021

15. 3. 2021 smo na spletni strani Občine Zreče objavili javni razpis za sofinanciranje nakupa in vgradnje malih komunalnih čistilnih naprav na območju občine Zreče. V planu proračuna za leto 2021 je zagotovljenih sredstev za sofinanciranje v višini 10.000 €.

Rok za oddajo vlog se je zaključil 31. avgusta 2021. Do takrat je na sedež Občine Zreče prispelo 13 vlog. Prve prispelo vloge smo obravnavali v začetku meseca avgusta 2021, ostale pa naknadno. Tisti, ki niso izpolnjevali pogojev objavljenih v javnem razpisu in oddali nepopolne vloge, smo že pozvali k dopolnitvam vlog. Vloge so vsi pravočasno dopolnili. Vsi, ki so oddali popolno vlogo, bodo tednu med 13. 9. in 17. 9. prejeli sklep o odobritvi sredstev, pozvani k podpisu pogodbe in vložitvi zahtevka za izplačilo.

Rok za oddajo vlog je bil odprt do porabe sredstev oz. najkasneje do 31. 8. 2021. Ker pa je na voljo še nekaj sredstev smo se odločili, da rok za oddajo vlog podaljšamo do konca meseca septembra, torej do 30. 9. 2021.

Celotno besedilo razpisa, vloge in prijavitni obrazci za sofinanciranje nakupa in vgradnje MKČN so na voljo na sedežu Občine Zreče in na spletni strani občine <https://www.zrece.si/>

Vse informacije v zvezi z razpisom lahko prosilci dobijo na sedežu občine Zreče na tel. (03) 757 17 27 ali (03)757 17 06 v času uradnih ur.

Pripravila: Nina Petelinek, koordinatorica za čiščenje odpadnih voda

4. Sanacija plazu pod stanovanjsko hišo Resnik 1

Plaz se je aktiviral leta 2019 na območju dvorišnega platoja pred stanovanjsko hišo Resnik 1. Na platoju, tlakovanem z betonskimi tlakovci, se je aktivirala odlomna razpoka v dolžini 25 m v oddaljenosti do 3 m od hiše. Plato podpira kamnito betonski zid, ki se je tudi nagnil ob aktiviranju razpoke. V primeru odloma platoja je ogrožena tudi stanovanjska hiša. Takoj smo pristopili h geološkim raziskavam in izdelavi projektne dokumentacije za sanacijo plazu. Dokumentacijo je izdelalo podjetje Grading, d. o. o. iz Maribora.

Plaz smo evidentirali tudi na URSZR na podlagi sklepa, ki ga je izdala RS ob takratnem neurju. Vso tehnično dokumentacijo smo dostavili na Ministrstvo za okolje in prostor, Sektor za zmanjševanje posledic naravnih nesreč, v okviru sanacijskega programa. V letošnjem letu smo z MOP podpisali pogodbo za sanacijo plazu v višini 66.212,84 €, kar pokriva gradbena dela. DDV, stroški projektne dokumentacije, nadzora, varnostnega načrta in koordinacije pa nosi Občina.

Po zbiranju ponudb, kjer sta se prijavila dva ponudnika, smo izbrali najugodnejšega, in sicer podjetje PEOR, d. o. o. iz Vojnika.

Dne 26. 8. 2021 sta župan mag. Boris Podvršnik in direktor podjetja Andrej Petelinšek podpisala pogodbo za sanacijo plazu v vrednosti 85.116,77 €.

Uvedbo izvajalca v delo smo izvedli 1. 9. 2021, dela pa bodo zaključena predvidoma do konca meseca oktobra.

Pripravi: Andrej Furman, svetovalec za investicije

5. Modernizacija LC 460044 Vodonik – Kumer od km 3.535 do km 5.665 – 1. podfaza (cesta Skomarje)

Pristopili smo k izdelavi projekta za ureditev dela LC 460044 Vodonik – Kumer, ki se deli na dve podfazi. Prva podfaza se bo izvedla od prečnega profila P1 do P75 v dolžini 1.180 m. Druga podfaza pa se bo izvedla od prečnega profila P75 do P167 v dolžini 1.155 m.

Projekt obravnava obnovo dela lokalne ceste znotraj meje obdelave v skupni dolžini 2.335 m. Meja obdelave obravnavane lokalne ceste je od avtobusnega postajališča Skomarje (odcepa za stanovanjski objekt z naslovom Skomarje 84) na jugu ter do mostu čez potok Ločnica na severu. Obstoječa cesta, ki je predvidena za obnovo, je v asfaltni izvedbi, povprečne širine 4,5 m. Cesta je dotrajana in močno poškodovana (razpoke, posedki, udarne jame). Potek obstoječe trase ceste je v pogledu prečnega prereza ceste v mešanem profilu (vkop/nasip).

V sklop ureditve odseka predmetne LC spada ureditev nove voziščne konstrukcije ter vozne površine ceste znotraj meje obdelave, ureditev odvajanja meteornih voda s ceste, izgradnja kabelske kanalizacije ter zaščita obstoječih podzemnih komunalnih vodov. Omenjena ureditev je tako projektirana z namenom zagotavljanja ustrezne prometne varnosti motoriziranega prometa ter zagotavljanja potrebnih kriterijev za normalno odvijanje prometa na tem delu. Zaključni sloj vozne površine ceste bo izveden iz asfaltnih slojev.

Prvo projektno dokumentacijo je, kot daleč najcenejši ponudnik, izdelalo podjetje NVG Projektiva, d. o. o., vendar s projektirano rešitvijo in ponudbenim proračunom Občina Zreče ni bila zadovoljna in je predlagala naročilo izdelave nove projektne dokumentacije pri drugem najugodnejšem izvajalcu GINS, d. o. o. iz Vojnika. Ta je v marcu izdelal PZI št. 77/21.

Po izvedenem javnem naročilu smo izbrali najugodnejšega izvajalca, in sicer podjetje Gradnje Žveplan, d. o. o. iz Štor, s katerim smo dne 23. 6. 2021 podpisali pogodbo v vrednosti 497.990,54 €. Dela se bodo izvajala v letih 2021 in 2022. Uvedba v delo je bila izvedena dne 30. 6. 2021.

Nadzor vrši podjetje GINS, d. o. o. iz Vojnika. Trenutno se dela izvajajo po terminskem planu in so v fazi izgradnje drenaže.

Pripravi: Andrej Furman, svetovalec za investicije

6. Dom starejših občanov Zreče

V Občini Zreče skupaj s partnerji JZ Socio in družbo Social, d. o. o. pričenjamo uresničevati dolgoletno željo občanov, saj so že v teku aktivnosti izgradnje Doma starejših občanov Zreče.

Z gradnjo bomo končno lahko zagotovili primerno institucionalno varstvo našim občanom, kar je tudi naš cilj v občinskem razvojnem programu, hkrati pa povezali vse ostale dejavnosti tako, da bo občina Zreče postala čudovito medgeneracijsko mesto. Dom starejših Zreče bo inovativni in kreativen ponudnik nastanitvenih storitev za starejše in drugih spremljevalnih socialno varstvenih storitev.

Dom starejših bo kot objekt, središče dogajanja vseh dejavnosti za starejše in povezovalni člen za vse generacije. S tako zgrajenim objektom in načrtovanim izvajanjem socialno varstvenih storitev bistveno širimo področje ustvarjanja starejšemu človeku prijaznih in vsebinsko bogatih vsebin bivanja, obiskovanja, druženja in spoznavanja.





Slika št. 4: Načrt Doma starejših Zreče

Pripravila: Sandra Vidmar Korošec, višja svetovalka za negospodarske dejavnosti

7. Pumptrack poligon Zreče za vse generacije

V mesecu novembru 2020 smo oddali prijavo projekta »Izgradnja pumptrack poligona Zreče za vse generacije« na objavljen javni razpis Fundacije za šport za sofinanciranje gradnje športnih objektov v letih 2021, 2022 in 2023.

V mesecu maju 2021 smo prejeli odločbo, da imamo odobreno sofinanciranje s strani Fundacije za šport v višini 23.424,00 €.

Tako smo konec meseca maja 2021 podpisali pogodbo o izgradnji pumptrack poligona Zreče z Zavodom Aliansa. Z deli smo pričeli v mesecu juliju 2021 ter jih končali v začetku avgusta 2021. Pumptrack poligon Zreče v velikosti 502 m² se je postavil v neposredni bližini Osnovne šole Zreče. Območje predstavlja celovit prostor, z možnostjo udeleževanja v športnih aktivnostih na površinah za šport v naravi, ki so vsem brezplačno dostopne.

Končna vrednost izgradnje pumptrack poligona Zreče je v višini 71.665,28 € z DDV.



Slika št. 5: Pumptrack poligon Zreče

Pripravila: Sandra Vidmar Korošec, višja svetovalka za negospodarske dejavnosti

8. Park prostega časa – izgradnja otroškega igrišča na Pohorski cesti

V mesecu maju 2020 smo skupaj s Športnim društvom Stranice oddali vlogo za dodelitev nepovratnih sredstev iz podukrepa – Podpora za izvajanje operacij v okviru strategije lokalnega razvoja, ki ga vodi skupnost, ki so bila razpisana glede na predhodni javni poziv LAS.

V mesecu aprilu 2021 smo prejeli odločbo o pravici do sredstev, in sicer v višini 11.960,57 €.

Vrednost investicije za izgradnjo otroškega igrišča na Pohorski cesti znaša:

- pripravljalna dela: 2.282,11 € z DDV,
- postavitve igral: 9.937,28 € z DDV,
- ograja okoli igrišča: 1.668,00 € z DDV.

Otroško igrišče na Pohorski cesti je gotovo in predano v uporabo.



Slika št. 6: Otroško igrišče na Pohorski cesti

Pripravila: Sandra Vidmar Korošec, višja svetovalka za negospodarske dejavnosti

9. Delovni obisk Marjana Dolinška, državnega sekretarja v Kabinetu predsednika Vlade Republike v Vrtcu Zreče

V sredo, 28. 7. 2021, je Javni zavod Vrtec Zreče obiskal državni sekretar v Kabinetu predsednika Vlade Republike Slovenije, Marjan Dolinšek. Namen obiska je bil ogled Vrtca Zreče ter pogovor o aktualni investiciji v Vrtec Zreče.

Delovnega sestanka sta se poleg državnega sekretarja Marjana Dolinška udeležila tudi državni sekretar na Ministrstvu za pravosodje Zlatko Ratej ter poslanec v Državnem zboru Republike Slovenije, Bojan Podkrajšek.

Predstavniki Občine Zreče ter predstavnici Vrtca Zreče so gostom pokazali načrtovane širitve Vrtca Zreče na terenu z ogledom, kasneje pa je pogovor tekkel o možnostih sofinanciranja investicije iz državnega proračuna. Državni sekretar je navzoče seznanil, da bo država zagotovila sredstva za investicije v vrtcih in osnovnem šolstvu v Republiki Sloveniji v proračunskem obdobju 2021-2024.

Obljubljeno je, da bomo za izgradnjo kuhinje v enoti Zreče ter 2 igralnic v letih 2022-2024 prejeli 690.375,00 €.



Slika št. 7: Obisk državnega sekretarja Marjana Dolinška v Vrtcu Zreče

Pripravila: Sandra Vidmar Korošec, višja svetovalka za negospodarske dejavnosti

10. Nov šest-stanovanjski objekt na Mladinski ulici

Začela se je gradnja novega večstanovanjskega objekta na Mladinski ulici. V soinvestitorstvu s Stanovanjskim skladom RS in Stanovanjskim podjetjem Konjice bomo pridobili šest najemnih stanovanj, od tega bodo tri v lasti Stanovanjskega sklada RS, dve v lasti Občine Zreče in eno v lasti Stanovanjskega podjetja Konjice.

Tloris večstanovanjske stavbe bo znotraj gradbene meje velikosti cca 12,70 x 12,50 metrov in etažne višine P+N+M (pritličje+nadstropje+mansarda). Naklon strešine strehe simetrične dvokapnice bo cca 40 stopinj.

V objektu je skupaj predvidenih 6 stanovanj v velikosti med 56 m² in 67 m². Stanovanji v pritličju bosta imeli vsako svojo teraso, stanovanja v nadstropjih pa balkone. Vsakemu stanovanju pripada tudi shramba v stanovanju ter en parkirni prostor, ki bo označen s številko stanovanja.

V skladu s terminskim planom je zaključek gradbenih del predviden do maja 2022.

Vsa stanovanja bodo v najem oddana pod enakimi pogoji, skladno s stanovanjskim zakonom in podzakonskimi predpisi.



Slika št. 8: Blok v izgradnji

11. Razvoj turistične infrastrukture na Zreškem Pohorju



Akronim operacije: Skomarje in Resnik

Prijavitelj: Občina Zreče, Cesta na Roglo 13b, 3214 Zreče

Partnerji: Turistično društvo Resnik – Rogla, Resnik 18, 3214 Zreče in
LTO Rogla – Zreče, GIZ, Cesta na Roglo 11J, 3214 Zreče

Trajanje operacije: 01.11.2020 do 31.12.2021

Celotna vrednost operacije: 70.420,00 €

Pričakovani znesek javne podpore: 49.972,55 €

Namen operacije je ureditev postajališča za avtodome na Resniku in postavitve turističnega infomata na Skomarju, s čimer bo območje navezave Resnik – Skomarje funkcioniralo kot zameetek »Pametne vasi«. Na območju bodo izvedene izobraževalne aktivnosti in animacije za obiskovalce. Z namenom vključitve območja v širšo destinacijsko ponudbo bo urejena tudi vsebina, ki bo dostopna na infomatu, natisnjene bodo pohodne in kolesarske karte ter izdelane trganke pohodnih poti.

V poletnih mesecih so se izvajala gradbena dela na Resniku – uredili smo postajališče za avtodome s štirimi parkirnimi mesti v skupni velikosti 200 m². Vključuje tudi stebriček za oskrbo z elektriko (4 priključna mesta), stebriček oziroma postaja za praznjenje WC kaset s fekalijami, ter oskrbo z elektriko in svežo vodo.

Zaključni sloj predstavljajo avtohtone kamnite plošče (na ustrezno utrjenem tamponskem materialu), fugirane z zemljo in posejane z avtohtonim travnim semenom.

Na taborniškem domu v Skomarju je tudi že nameščen turistični infomat, na katerem si je možno ogledati promocijska gradiva.

Tudi Turistično društvo Resnik – Rogla aktivno sodeluje v projektu. V neposredni bližini postajališča za avtodome urejajo nadstrešek za »piknik prostor«. Aktivno pa pripravljajo tudi vse potrebno za »Festival divje hrane – FestDivjal«.



Slika št. 12: Infomat v Skomarju



Slika št. 13: PZA Resnik (v gradnji)

Pripravila: Milena Slatinek, višja svetovalka za gospodarske dejavnosti

12. Evropski teden mobilnosti 2021



REPUBLIKA SLOVENIJA
MINISTRSTVO ZA OKOLJE IN PROSTOR



REPUBLIKA SLOVENIJA
MINISTRSTVO ZA INFRASTRUKTURO

V letošnjem letu smo ponovno kandidirali na razpis za sofinanciranje priprav in izvedbe aktivnosti Evropskega tedna mobilnosti v letu 2021 v okviru projekta LIFE IP CARE 4 CLIMATE – LIFE17 IPC/SI/000007 in bili uspešni.

Kandidirali smo za »Zeleni paket« z dvema sklopoma F-Šolska ulica in G-Parkirni dan v višini 6.000 € brez DDV. Na podlagi pogojev iz posameznih sklopov smo pripravili program s predvidenimi aktivnostmi, ki jih bomo izvajali skozi ves teden.

DATUM	DAN	URA	LOKACIJA	AKTIVNOST	ORGANIZACIJA
16.9.2021	četrtek	dopoldan	Parkirišče pred Občino Zreče*	Predstavitve Šole vožnje in osnove CPP Simulator prevračanja (poteka reševanja iz prevrnjenega vozila) in pijana očala**	Občina Zreče Srednja šola Zreče
17.9.2021	petek	dopoldan	Parkirišče pred Občino Zreče*	Izvedba prireditve s programom prometne varnosti Jumicar za osnovnošolske otroke	Občina Zreče Osnovna šola Zreče
17.9.2021	petek	dopoldan	Parkirišče pred Občino Zreče*	Izvedba prireditve s programom prometne varnosti Kolesarčki za osnovnošolske otroke in Vrtec Zreče	Občina Zreče Osnovna šola Zreče
20.9.2021	ponedeljek	dopoldan	Šolska cesta*	Zapora Šolske ceste - risanje osnovnošolskih otrok na javni cesti na temo trajnostne mobilnosti**	Občina Zreče Osnovna šola Zreče
20.9.2021	ponedeljek	dopoldan	Cesta na Tržnico*	Zapora Ceste na Tržnico - risanje otrok na javni cesti na temo trajnostne mobilnosti**	Občina Zreče Vrtec Zreče
21.9.2021	torek	dopoldan	Parkirišče pred Občino Zreče* / Večnamenska dvorana v Termah Zreče	Izvedba gledališke predstave Opica in kapitan TAN-TAN v izvedbi Miškinega gledališča za Vrtec	Občina Zreče Vrtec Zreče
22.9.2021	sreda	dopoldan	Parkirišče pred Občino Zreče*	Izvedba gledališke predstave Pika potuje po svetu na prostem za osnovno šolo v izvedbi Zavoda Enostavno prijatelji**	Občina Zreče Osnovna šola Zreče
22.9.2021	sreda	popoldan	Parkirišče pred Občino Zreče*	Delavnice za otroke, rolanje na parkirišču, priprava zdravih napitkov, risanje, tekmovanja z nagradami in še več, možnost vožnje z e-vozilom **	Občina Zreče Društvo prijateljev mladine Zreče

* v primeru slabega vremena si pridružujemo pravico, dogodek odpovedati ali prestaviti na drug dan

** v primeru poslabšanja stanja v državi glede Covid-19 ali priporočil NIJZ si pridružujemo pravico dogodek odpovedati

info@care4climate.si

www.care4climate.si

LIFE IP CARE4CLIMATE (LIFE17 IPC/SI/000007) je integralni projekt, sofinanciran s sredstvi evropskega programa LIFE, sredstev Sklada za podnebne spremembe in sredstvi partnerjev projekta.

Pripravila: Simona Črešnar, višja svetovalka za cestno gospodarstvo

13. Zadnja neurja v mesecu juniju in juliju 202, ki so prizadela tudi del območja naše občine Zreče

Prvo večje neurje dne 7. 6. 2021 na območju Skomarja je povzročilo največ škode na cesti infrastrukturi predvsem na JP 985591 odsek Loška gora – Gapčuh – Skomarje. Na več odsekih nam je zabilo propuste in je potok tekel po cesti, tako da je bila javna pot na nekaterih odsekih neprevozna. Takoj naslednji dan smo pristopili k intervencijskim delom, da smo odmašili propuste in spravili potok v svojo strugo. Nato pa smo pričeli tudi s sanacijskimi deli tako, da smo zgradili kamnite zložbe med potokom in cesto na treh odsekih v skupni dolžini cca 100 m in očistili strugo potoka. Vrednost intervencijskih in sanacijskih del je znašala 22.400 €.



Sliki št. 14 in 15: Sanacijska dela po neurju

Drugo večje neurje pa je bilo 18. 7. 2021 na območju med Skomarjem in Resnikom, kjer nam je na več odsekih Dravinja poškodovala brežine ob LC 485081 Zbičajnikova žaga – Loška gora. Prav tako nam je na tem območju praktično odneslo gozdno cesto, ki vodi do domačije na Skomarju 48. Stanje vodotokov po neurju smo si ogledali s predstavniki Direkcije RS za vode, Maribor in se dogovorili o interventnih ukrepih in pripravi sanacijskega programa.

Direkcija je tako takoj pristopila k izpraznitvi dveh zadrževalnikov skupnega volumna 1800 m³. V občini pa smo pristopili k najnujnejši sanaciji brežin na večih odsekih med vodotokom in LC z namenom zagotoviti varno odvijanje prometa na tem odseku ceste ter najnujnejšemu čiščenju struge vodotoka. Prav tako pa smo pristopili k sanaciji gozdne ceste, kjer je potrebno sanirati brežino na več odsekih s kamnito zložbo v skupni dolžini preko 100 m.

Neurje nam je zamašilo propuste in odnašalo bankine tudi na ostalih cestah na celotnem območju občine. Za najnujnejša intervencijska dela in sanacije po neurju z dne 18. 7. 2021 bo potrebno zagotoviti okoli 100.000 €.

Pripravil: Štefan Posilovič, vodja NOE GJS in prostor

14. Projekti, ki se izvajajo ali so v dogovoru z Direkcijo RS za infrastrukturo

Dogovorjeno na sestanku z vodstvom DRSI v Zrečah dne 24. 5. 2021.

1. Ureditev ceste in pločnika (Mladinska ulica-krožišče Padežnik) Regionalna cesta R3-701/1430, km 18+490, dolžina 660 m

Investicijski projekt predvideva ureditev regionalne ceste skozi Zreče do križišča Loška Gora. S tem projektom bomo uredili Regionalno cesto R3-701/1430, od km 18+490 do km 19+150 v dolžini 660 m s prepotrebним pločnikom. Projekt bo sofinancirala tudi Občina Zreče.

Pridobljena so vsa zemljišča. Pogodba z izbranim izvajalcem del VOC Celje je bila podpisana 30. 7. 2021 v vrednosti 725.624,98 € z DDV. Sofinancerski delež Občine Zreče znaša 161.914,04 € z DDV. Rok za dokončanja del pa je 300 dni od uvedbe v delo. Uvedba v delo še ni bila izvedena, ker izvajalec nima delovne sile. Po izjavah izvajalca bo z deli pričel spomladi leta 2022.

2. Ureditev AP Beli potok Laznik na R2-430/0281

Izdelana in recenzirana je bila dokumentacija PZI ureditve avtobusnih postajališč »Beli potok Laznik« na državni cesti R2-430, odsek št. 0281, od km 2,910 do km 3,180. Projektiralo je podjetje City Studio d. o. o. Ocenjena vrednost izvedbe znaša 364.622,04 € z DDV. Vsa potrebna zemljišča za izvedbo AP so pridobljena.

V januarju 2021 je bil s strani DRSI objavljen razpis za gradnjo. Odpiranje ponudb je bilo 23. 2. 2021. Najugodnejša ponudba je bila v višini slabih 254.855,62 € z DDV, DRSI je izdala odločitev o izboru izvajalca, ki je postala pravnomočna z dne 30. 3. 2021. DRSI je podpisala pogodbo z izbranim izvajalcem del VOC CELJE d. o. o. dne 6. 4. 2021 ter nato izvedla uvedbo v delo dne 22. 4. 2021. Trenutno so dela v zaključni fazi in se pričakuje zaključek del v oktobru 2021.

3. Sanacija usadov na cesti R III Rogla-Zreče

1. Plaz 6,00 km: Pogodba je podpisana z izvajalcem GAL Podčetrtek v vrednosti 262.000 €. V marcu je bila izvedena uvedba v delo. Izvajalec je pričel z deli, ki jih mora končati do 5. 11. 2021.

2. Usadi od 13,00 do km 16,200 (Boharina):

- Za odsek od 13,000 do km 14,000 je projektna dokumentacija izdelana. Projektantska vrednost znaša 1.777.000 €. Projektna dokumentacija je bila v recenziji, ki pa je žal prejela negativno mnenje. Zato bo potrebno pristopiti k izdelavi nove projektne dokumentacije.

- Za odsek od 14,000 km do 15,000 km smo se z DRSI sestali 18. maja 2021, kjer smo pregledali trase in se dogovorili, da DRI pripravi projektno nalogo za izbor projektanta.

4. Rekonstrukcija ceste Zreče-Rogla, Regionalna cesta R3-701/1430, od km 2+850 – km 5.500, dolžina 2.650 m

Izdelana je projektna dokumentacija PZI za obnovo odseka regionalne ceste R3-701/1430 Rogla – Zreče, dolžine 2,65 km z ureditvijo parkirišč, pešpoti in krožišča pri vstopu na KTC Rogla. Projektantska vrednost je v višini 4.021.627,35 €. V februarju 2021 je DRSI začela postopek recenzije, ki je bolj zahteven zaradi višine vrednosti projekta. Recenzija bo končana do oktobra 2021, razpis 2022 in izvedba del v letu 2023.

5. Rekonstrukcija ceste s pločnikom Stranice proti Vitanju, Regionalna cesta R2-431/1350, km 17+900 do km 18,621, dolžina 721 m

Skupaj z Direkcijo RS za infrastrukturo pripravljamo projektno dokumentacijo PZI za gradnjo pločnika, kolesarske steze in obnove ceste R2-431/1350 na Stranica. Na osnovi javnega naročila za izbor projektanta je bilo izbrano podjetje Projektiva NVG iz Celja s ponujeno ceno v višini 29.524,00 €. Na podlagi dogovora z DRSI stroške projektne dokumentacije nosi občina in se bodo upoštevali pri sofinancerskem sporazumu. Projektna dokumentacija je v recenziji, ki bi naj bila končana jeseni 2021. Po zaključku recenzije sledi pregled katastrske situacije, nato se skupaj z DRSI odločimo, ali se bo izvedel odkup zemljišč po predhodnem postopku parcelacije ali pa se pridobijo služnostne pogodbe.

6. Ureditev Regionalne ceste R3-701/1430, km 19+150, ceste skozi Zreče z ureditvijo križišč skupne dolžina 1.250 m.

Izdelan je DI-IP. V sklopu predmetne investicije se predvideva, da bo izvedena obnova vozišča, ureditev križišč v km 19+500 ter 20+000, obnova cestne razsvetljave, ureditev vseh

hišnih priključkov ter lokalnih cest in javnih poti, ureditev vse potrebne komunalne infrastrukture, prometna oprema in signalizacija, ureditev odvodnjavanja. Obstoječa projektna naloga se dopolni s kolesarsko stezo s strani DRI po predhodni uskladitvi z Občino Zreče. Še v letošnjem letu naroči DRSI projektno dokumentacijo PZI.

Pripravil: Štefan Posilovič, vodja NOE GJS in prostor

15. Izgradnja sekundarne fekalne kanalizacije Zreče



Cilj projekta je izgradnja sekundarnega kanalizacijskega sistema za odvajanje odpadnih komunalnih in padavinskih voda v občini Zreče in zagotoviti v obstoječi aglomeraciji Zreče 98 % priključenost stalno prijavljenih prebivalcev na centralno čistilno napravo Zreče.

Investicija predstavlja dograditev delno že izvedenega sistema odvajanja odpadne vode v dolžini 12.969,32 m. Z izvedbo kanalizacijskega sistema bodo ukinjene vse pretočne greznice in drugi načini odvajanja fekalnih in drugih odpadnih voda v okolje v aglomeraciji Zreče.

V tem času smo izdelali projektno dokumentacijo za pridobitev gradbenih dovoljenj in pridobili vse služnosti. Zadnje gradbeno dovoljenje je bilo izdano dne 7. 4. 2020. Sklopi št. 1, 2 in 3 se bi naj zgradili letos, obsega pa naslednja območja: del Osredka, kanal Vidner – Osredek, Vodovodne in Obvozne ceste, del ceste na Gorenje, Ulice Borisa Vinterja in del Strme ceste. Sklopi št. 4, 5 in del 6 se naj bi zgradili v letu 2022, obsega pa naslednja območja: Tovarniške ceste, Vinogradne ceste, del Zlakovške ceste, Ilirske poti, del Brega, Ceste pod hribom in del Brinjeve gore. Del sklopa št. 6 pa bi se naj zgradil v prvi polovici leta 2023, obsega pa naslednja območja: del Dravinjske ceste, Rudniške ceste in del Radane vasi nad lokalno cesto Gabrovlje - Zreče.

Na podlagi te dokumentacije je projektantska vrednost investicije v višini 3.853.339,08 € brez DDV in bo realizirana v treh letih 2021 do 2023, vrednost sofinanciranja s strani Evropske unije in Republike Slovenije znaša 1.544.367,96 €, in sicer EU sredstva v višini 1.312.712,77 € in s strani MOP-a 231.655,19 €. Celotna vrednost v tekočih cenah s pripravo popolne vloge, projektno dokumentacijo, služnostmi, projektantskim nadzorom in obveščanjem javnosti pa je predvidena v višini 4.186.261,36 €.

Dne 9. 3. 2021 je bila oddana popolna vloga na Ministrstvo za okolje in prostor (MOP), ki je bila pregledana tako vsebinsko in ekonomsko s strani MOP-a in dobila zeleno luč za nadaljnji postopek odločitve o sofinanciranju. Končno odločitev o podpori pa smo prejeli 14. 7. 2021 s strani Službe Vlade RS za razvoj in evropsko kohezijsko politiko.

V začetku leta smo pripravili razpisno dokumentacijo za izbor izvajalca del in dne 5. 3. 2021 objavili javno naročilo: »Odvajanje in čiščenje odpadne vode v porečju Dravinje - Občina Zreče«. Rok za oddajo ponudb je bil 14. 4. 2021 do 9.00. Na javni razpis se je prijavilo 9 ponudnikov za različne sklope. Podpisi pogodb z izbranimi izvajalci so bili izvedeni, 2. 8. 2021 z AGM NEMEC, d. o. o. v skupni vrednosti 1.431.510,07 €, 11. 8. 2021 s TOMGRAD, d. o. o. v vrednosti 1.056.701,97 € in z VOC Celje, d. o. o. v vrednosti 391.509,16 €, vse brez DDV. Skupna vrednost podpisanih pogodb z izvajalci znaša 2.879.721,20 € brez DDV.

Prav tako smo že izvedli postopek javnega naročila za izbor nadzornika, kjer je bila v roku do 26. 4. 2021 oddana le ena ponudba, v višini 60.000 € brez DDV, kar pa pomeni dobrih 14.000 € manj od ocenjene vrednosti.

Predviden začetek izvajanja del za sklope 1, 2 in 3 je 20. 9. 2021. Vsi sklopi pa morajo biti končani do 31.5.2023.

Pripravi: Štefan Posilovič, vodja NOE GJS in prostor

16. Prepoznavanje priložnosti na varovanih območjih narave , akronim – JEZERO PRILOŽNOSTI



Evropski kmetijski sklad za razvoj podeželja: Evropa investira v podeželje

Namen projekta:

»Predstaviti pomen in vrednost naravnih in varovanih območij in sistemov za ohranjanje biotske raznovrstnosti, okrepiti znanje in osveščenost o pomenu zdravega okolja, ohranjanja narave in njenih danosti, zaščite in ohranitve naravnih vrst in varovanja okolja z namenom razvoja njihovih potencialov in spodbujanja okolju prijaznega gospodarstva.«

Namen operacije je z izvedbo načrtovanih aktivnosti revitalizirati Zreško jezero in obogatiti ponudbo varovanih območij narave ter vzpodbuditi večjo vključevanje naravne dediščine v trajnostni razvoj, ki nudi z vplivom Pohorja in termalne vode priložnost za razvoj klimatsko zdravstvenega produkta, ki se lahko kot učni poligon in primer dobre prakse na področju sonaravnega turizma prenese tudi na druga podobna območja.

V okviru projekta je glavni cilj:

Okrepiti zavedanje o razvojnih priložnostih varovanih območij narave ter spodbuditi razvoj trajnostne ponudbe Zreškega jezera kot pomembne zelene turistične destinacije, kar bomo dosegli z osveščanjem, informiranjem in izobraževanjem o pomenu ohranjanja narave, usmerjenosti k trajnostni rabi naravnih virov in izboljšanju biotske pestrosti ter o načelih trajnostnega in sonaravnega razvoja.

V sklopu izvedbe projekta se bodo operativno (podrobneje) izvedle naslednje aktivnosti:

- 1. Izvedba aktivnosti in delavnic za oblikovanje doživljajskega produkta.**
- 2. Oblikovanje ciljno usmerjenih naravovarstvenih rešitev in idej.**
- 3. Vsebinska priprava tematskega interpretativnega vodenja naravovarstvenih vsebin dela Pohorja s promocijskimi aktivnostmi.**
- 4. Nakup doživljajske opreme za doživljanje območja.**
- 5. Nakup treking električnih koles.**
- 6. Povezovanje kolesarskih produktov v Turistični destinaciji Rogla-Pohorje, digitalni popis doživljajskih točk.**

Obdobje izvajanja aktivnosti:

ČAS TRAJANJA OPERACIJE V MESECIH: 12 mesecev

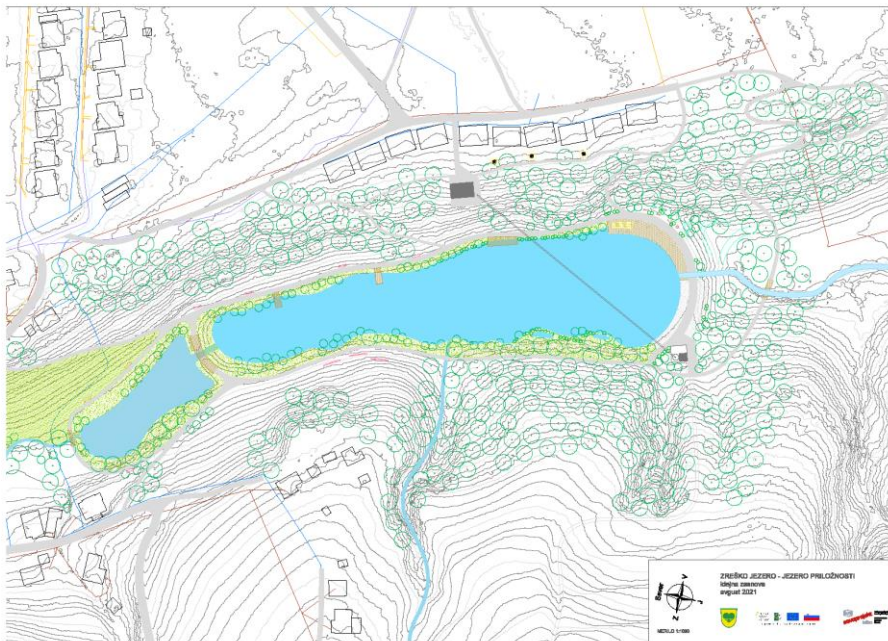
PREDVIDEN ZAČETEK OPERACIJE: 1. 1. 2021

PREDVIDEN ZAKLJUČEK OPERACIJE: 30. 9. 2021

Vodilni partner je LTO Rogla- Zreče, GIZ, partnerji pa smo: Občina Zreče, Pot med krošnjami Pohorje, d.o.o. in Planinsko društvo Zreče.

Občina Zreče je že izvedla vse planirane aktivnosti;

- izvedba aktivnosti in delavnic za oblikovanje doživljajskega produkta,
- pregled stanja in oblikovanje razvojnih usmeritev vpetosti okoljskih vsebin in naravne dediščine na sonaraven način, analiza naravnih virov Zreškega jezera, izvedba dveh delavnic oblikovanje doživljajskega produkta Zreško jezero,
- izdelava idejne zasnove ureditve Zreškega jezera,
- conacija za revitalizacijo jezera na skupno karto Zreškega jezera,
- izdelava digitalne karte.



Slika št. 16: Idejna zasnova

Vrednost aktivnosti partnerja Občine Zreče znaša 16.775,00 €. Sofinancerski delež evropskih sredstev pa znaša 11.687,50 €.

Projekt »Prepoznavanje priložnosti na varovanih območjih narave« se izvaja s finančno pomočjo Evropskega sklada za razvoj podeželja (ESKRP).

Organ upravljanja, določen za izvajanje Programa razvoja podeželja RS za obdobje 2014-2020, je Ministrstvo za kmetijstvo, gozdarstvo in prehrano.

Pripravil: Štefan Posilovič, vodja NOE GJS in prostor

17. Rezervoar Križevce

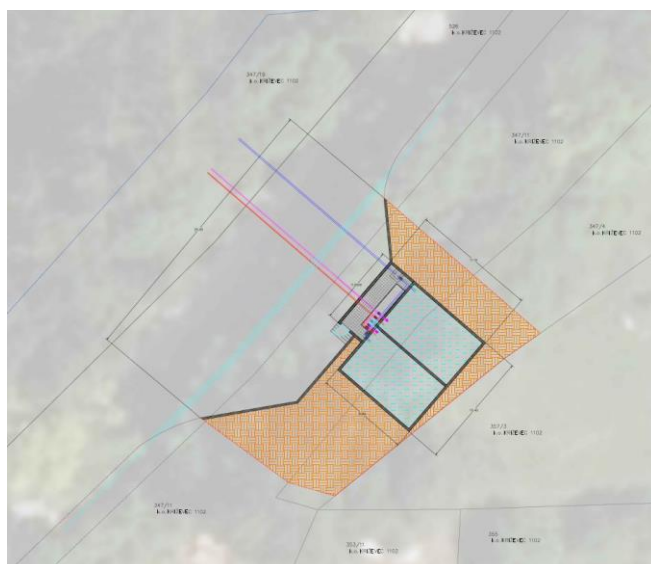
V postopku pridobivanja ponudb za izdelavo projekta DGD in PZI za rezervoar na Križevcu smo uspešno pridobili ponudbo projektivnega podjetja za področje vodovoda Vodar, d. o. o. iz Celja.

Podjetje ima potrebne reference pri projektiranju vodovoda, priporočilo za povabilo k oddaji ponudbe smo dobili s strani Občine Dobrna.

Ponudbena in potrjena cena projekta znaša 16.400,00 € brez DDV.

Predviden rok za oddajo vloge za DGD na upravno enoto je 15. januar 2022. Rok za izdelavo PZI načrta je 30. 1. 2022, nato se izvede javno naročilo za izbor izvajalca.

Rezervoar velikosti 2 x 120 m³ je bistvenega pomena za napajanje vodovodnega sistema Stranice, saj bomo tako zagotovili zadostno količino vode, kvalitetnejšo oskrbo in ustvarili možnost povezave s sistemom Stranice. Izvedba rezervoarja je tudi del srednjeročnega plana, potrjenega na Občinskem svetu Občine Zreče.



Slika št. 17: Idejna zasnova tlorisa rezervoarja Križevci

Pripravil: Matjaž Korošec, koordinator za vodooskrbo

18. Energetsko - svetovalna pisarna ENSVET v Zrečah

V letu 2021 smo pričeli z izvajanjem svetovanja v Energetski pisarni s pomočjo svetovalnice ENSvet.

Energetsko - svetovalna pisarna ENSVET nudi občanom brezplačne energetske nasvete o učinkoviti rabi energije (URE) in uporabi obnovljivih virov energije (OVE). Na ta način pripomore k varovanju okolja, k zmanjšanju stroškov za energijo in prihrankom ter povečanemu zadovoljstvu in ugodju bivanja.

Sedež svetovalne pisarne:

Cesta na Roglo 11j, 3214 Zreče. Občanom je na voljo vsak drugi torek v mesecu med 14. in 15. uro, praviloma po predhodnem naročilu v tajništvu Občine Zreče, tel. **03 757 17 00**.

Občani se poslužujejo večinoma telefonskega svetovanja, občasno pa se tudi dogovorijo za osebno svetovanje.

Energetsko svetovanje izvaja:

Simoneta Žogan, dipl. inž. gradb.

Energetski svetovalci bodo skupaj z vami skušali najti najboljše rešitve za:

- energetsko sanacijo stavbe in zamenjave oken, vrat, fasade, strehe,
- ustrezno zasnovo toplotnega ovoja stavbe, učinkovito energetsko zasnovo novogradnje,
- pozornost bo namenjena obnovi grelnih sistemov s poudarkom na obnovljivih virih energije (solarni, toplotne črpalke, lesna bio masa),
- pomoč pri izbiri najbolj primerne energente,
- pomoč pri izbiri sistema za prezračevanje in hlajenje,
- pravočasno obveščanje občanov o možnosti pridobitve nepovratnih sredstev in kreditov URE in OVE,
- vsa ostala vprašanja glede rabe energije v gospodinjstvu eno- ali večstanovanjskih objektov.

Kontaktne podatke svetovalnih pisarn ENSVET so dosegljivi tudi na povezavi: <https://ensvet.ekosklad.si/pisarna/imenik>

Pripravil: Matjaž Korošec, koordinator za vodooskrbo

19. Urejanje lastniških razmerij med SKZG in Občino Zreče na Rogli

Republika Slovenija, zanjo Sklad kmetijskih zemljišč in gozdov (v nadaljevanju SKZG) je v maju 2015 zoper Občino Zreče vložila tožbo zaradi ugotovitve lastninske pravice na nepremičninah na Rogli.

Zakon o Skladu kmetijskih zemljišč in gozdov Republike Slovenije (v nadaljevanju ZSKZ, Uradni list RS, št. 19/10) je namreč določil nosilce lastninske pravice na zemljiščih, ki so bila določena kot družbena lastnina. Z uveljavitvijo ZSKZ (11.03.1993) so se kmetijska zemljišča, kmetije in gozdovi v družbeni lastnini ter nezazidana stavbna zemljišča praviloma prenesli v last občin in sklada kmetijskih zemljišč.

Na podlagi ZSKZ so občine (to je z dnem 11.03.1993) *ex lege* postale lastnice zemljišč v družbeni lastnini, in sicer:

- a) nezazidanih stavbnih zemljišč, ki so bila z zakonsko določenimi prostorskimi akti za obdobje od leta 1986 do leta 1990 in od leta 1986 do leta 2000 namenjena za graditev objektov in
- b) zemljišč, ki jih je občina s sprejemom sprememb in dopolnitev navedenih prostorskih sestavin občinskih planov, usklajenih z obveznimi republiški izhodišči, do 20.07.2004, namenila za graditev objektov.

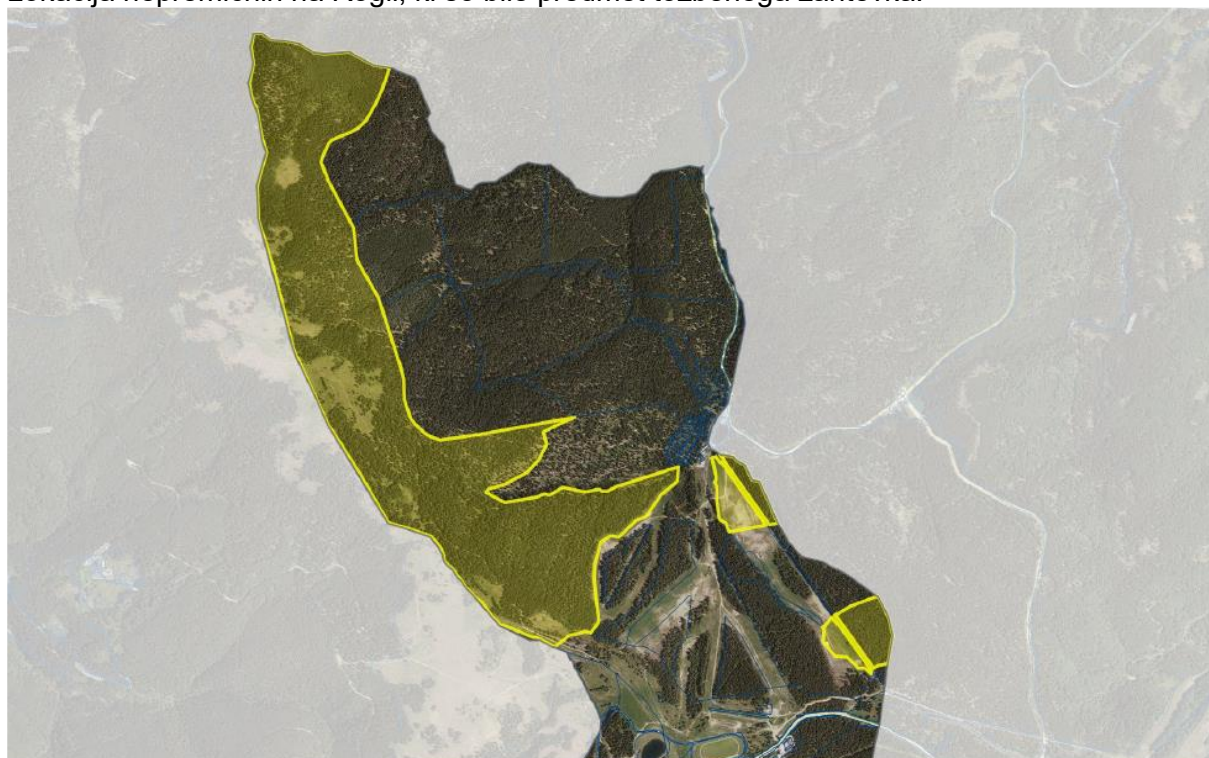
SKZG je vložil tožbo za pridobitev lastninske pravice, saj je menil, da so bila zemljišča na dan 11.3.1993, opredeljena kot kmetijska zemljišča.

Občina Zreče je tekom tožbe uspešno dokazala, da so bila zemljišča na presečni datum 11.3.1993, po namenski rabi opredeljena kot stavbna zemljišča, in zato na podlagi ZSKZ (v nadaljevanju ZSKZ, Uradni list RS, št. 19/10) lastninska pravica pripade Občini Zreče. Postopek se je zaključil s pravnomočno sodbo v juliju 2020, na podlagi katere je Občina Zreče ostala zemljiškoknjižna lastnica nepremičnin.

Predmet tožbe so bile nepremičnine:

št.	k.o.	parc. št.	površina m ²
1.	1091-Hudinja	1103/4	37.973
2.	1091-Hudinja	1103/5	15.157
3.	1091-Hudinja	1103/6	29.319
4.	1091-Hudinja	1103/13	16.471
5.	1091-Hudinja	1103/14	1.112.130
			1.211.050

Lokacija nepremičnin na Rogli, ki so bile predmet tožbenega zahtevka.



Občina Zreče je po pregledu lastništva in namenske rabe nepremičnin na presečne datume (11.3.1993, 20.7.2004, na današnji dan) ugotovila, da je potrebno s SKZG urediti lastništvo še nekaterih drugih nepremičnin.

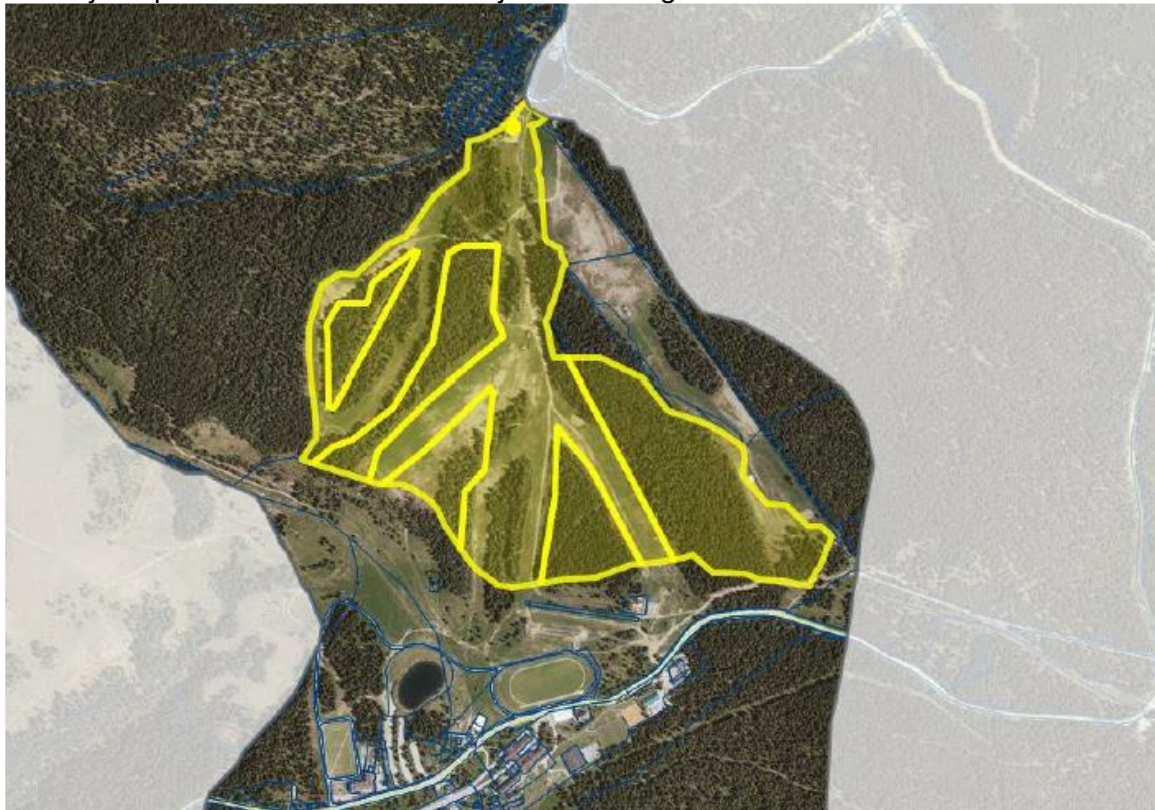
Gre za sedem nepremičnin v skupni velikosti 513.383 m². Vse nepremičnine so bile na dan 11.3.1993 znotraj ZN Rogla, po namenski rabi so tudi danes opredeljene kot stavbna zemljišča. Danes v naravi predstavljajo vlečnice in smučarske proge, objekt Mašinžage ter gozd med smučišči.

Izvajamo aktivnosti za pridobitev lastninske pravice na spodaj navedenih nepremičninah, za katere občina meni, da obstaja zakonska podlaga za prenos lastništva na Občino Zreče.

št.	k.o.	parc. št.	površina m ²
1.	1091-Hudinja	1103/7	19.942
2.	1091-Hudinja	1103/9	48.548
3.	1091-Hudinja	1103/10	28.579
4.	1091-Hudinja	1103/11	36.172
5.	1091-Hudinja	1103/12	107.336
6.	1091-Hudinja	1103/19	272.530

7.	1091-Hudinja	1103/20	276
			513.383

Lokacija nepremičnin za katere se ureja lastništvo glede na določbe ZSKZ



Pripravila: Mateja Čremošnik, višja svetovalka za premoženjsko pravne zadeve

20. Letno poročilo za koncesijsko dejavnost za »Izgradnjo in upravljanje Smučarsko tekaškega centra na Rogli« za leto 2020

Letno poročilo za koncesijsko dejavnost za »Izgradnjo in upravljanje Smučarsko tekaškega centra na Rogli« za leto 2020 se nahaja v prilogi.