

Datum: 27. 9. 2016

OBČINSKEMU SVETU  
OBČINE RAČE - FRAM

**ZADEVA: PREDLOG ZA OBRAVNAVO IN SPREJEM NA 15. REDNI  
SEJI OBČINSKEGA SVETA OBČINE RAČE – FRAM,  
DNE 6. 10. 2016**

**NASLOV:** Obravnava in sprejem dopolnitve Načrta ravnanja z občinskim  
stvarnim premoženjem za leto 2016

**GRADIVO PRIPRAVILA:** občinska uprava

**POROČEVALKA:** Suzana Pungartnik

**PREDLOG SKLEPA:** Občinski svet Občine Rače - Fram sprejme dopolnitve Načrta  
ravnanja z občinskim stvarnim premoženjem za leto 2016.

ŽUPAN OBČINE RAČE – FRAM  
Branko LEDINEK, l.r.

## OBRAZLOŽITEV

Vrednosti nepremičnin so orientacijske, pred izvedbo pravnega posla se bodo nepremičnine ustrezno ovrednotile.

Zemljišče parc. št. 2185 k. o. Rače, predstavlja del kategorizirane javne poti, vodene pod št. 840771. Odkupna cena zemljišča še ni znana, saj Družba za svetovanje in upravljanje d.o.o. (D.S.U) zemljišče prodaja na podlagi javnega zbiranja ponudb v paketu z zemljišči, ki so v uporabi podjetja Tekol d. d. Zemljišče bo lahko občina odkupila od podjetja Tekol d. d., ob soglasju solastnikov (denacionalizacija Lingelj) zemljišča v deležu 69/1982.

Zemljišče parc. št. 891/2 k.o. Gorica, ki v naravi predstavlja kompleks stavbnega zemljišča (dvorišče), se proda Marku Čelanu z neposredno kupno pogodbo.

Zemljišča, ki so predmet menjave in so v lasti občine, predstavljajo opuščene javne poti. Občina z menjavo pridobi zemljišča, ki so del kategoriziranih javnih poti.

Pripravila:  
Suzana Pungartnik

Na podlagi 29. in 51. člena Zakona o lokalni samoupravi (ZLS, Uradni list RS, št. 94/07-UPB2, 76/08, 79/09, 51/10 in 40/12-ZUJF), Zakona o stvarnem premoženju države in samoupravnih lokalnih skupnosti (Ur. l. RS, št. 86/2010, 75/12), Uredbe o stvarnem premoženju države, pokrajin in občin (Ur. l. RS, št. 34/2011, 42/12, 24/13) in 15. člena Statuta Občine Rače - Fram (MUV št. 27/2011, 5/2015) Občinski svet Občine Rače - Fram na svoji redni seji dne, sprejme

## **DOPOLNITEV NAČRTA RAVNANJA Z OBČINSKIM STVARNIM PREMOŽENJEM ZA LETO 2016**

Načrt ravnanja z občinskim stvarnim premoženjem pojasnjuje predvidene prejemke v bilanci prihodkov ter predvidene odhodke v bilanci odhodkov občine in posledično določa spremembe v bilanci stanja občinskega stvarnega premoženja.

Načrt ravnanja z občinskim stvarnim premoženjem je seznam stvarnega premoženja, ki je predvideno za prodajo, nakup in menjavo.

### **LETNI NAČRT PRIDOBIVANJA IN RAZPOLAGANJA Z NEPREMIČNIM PREMOŽENJEM OBČINE RAČE – FRAM SE DOPOLNI S PREDLOGOM SLEDEČIH PRAVNIH POSLOV:**

#### **1. NAKUP**

<b>OBJEKT/PARCELNA</b>	<b>VELIKOST m2</b>	<b>Namenska raba</b>	<b>OKVIRNA VREDNOST V EUR</b>	<b>OPOMBE</b>
Parc. št. 2185 k.o. Rače – last DSU d.o.o. v deležu 1913/1982	1.982	Stavbno zemljišče – kategorizirana cesta	19.820	Cena za zemljišče še ni znana (prodaja v paketu z ostalimi zemljišči v uporabi TEKOL-a)

#### **2. PRODAJA**

<b>OBJEKT/PARCELNA</b>	<b>VELIKOST m2</b>	<b>Namenska raba</b>	<b>OKVIRNA VREDNOST V EUR</b>	<b>OPOMBE</b>
Parc. št. 891/2 k.o. Gorica	102	Stavbno zemljišče	714	Zemljišče se nahaja v kompleksu zemljišč lastnika Marka Čelana

#### **3. MENJAVA**

<b>OBJEKT/PARCELNA</b>	<b>VELIKOST m2</b>	<b>Namenska raba</b>	<b>OKVIRNA VREDNOST V EUR</b>	<b>OPOMBE</b>
1. Zemljišče parc. št. 194/2 k.o. Morje v lasti Draga Krajnca	743	Gozd - prometna infrastruktura	743 €	Menjalna pogodba – v naravi asfaltirana kategorizirana pot

1. parc. št. 1014/8 k.o. Morje v lasti občine	539	gozd	539 €	Menjalna pogodba – del zemljišča ob cesti, ki v naravi predstavlja kompleks gozda v lasti Draga Krajnca
2. Zemljišče parc. št. 546/2 k.o. Kopivnik - last Zamolo Štefanije	77	Gozd - Prometna infrastruktura	108 €	Menjalna pogodba – v naravi asfaltirana kategorizirana pot
2. Parc. št. 610/14 k.o. Kopivnik v lasti občine	104	gozd	104 €	Menjalna pogodba – opuščena javna pot del kompleksa gozda v lasti Zamolo Štefanije
3. Zemljišče parc. št. 136/2 k.o. Morje - last Goričan Ljubomirja	40	Kmetijsko zemljišče - prometna infrastruktura	108 €	Menjalna pogodba – v naravi asfaltirana kategorizirana pot
3. Parc. št. 1014/10 k.o. Morje v lasti občine	154	Kmetijsko zemljišče	123 €	Menjalna pogodba – opuščena javna pot kot del kmetijskega kompleksa v lasti Goričan Ljubomirja
4. Zemljišči parc. št. 547/2 in 549/6 k.o. Kopivnik - last Medved Alojzija	413	Gozd - prometna infrastruktura	413 €	Menjalna pogodba – v naravi kategorizirana asfaltirana pot
4. Parc. št. 610/12 k.o. Kopivnik v lasti občine	69	Gozd	77 €	Menjalna pogodba – opuščena pot kot del gozda v lasti Medved Alojzija
5. Zemljišči parc. št. 548/7 k.o. Kopivnik - last Medved Ludvika	117	Gozd - prometna infrastruktura	117 €	Menjalna pogodba – v naravi kategorizirana asfaltirana pot
5. Parc. št. 610/13 k.o. Kopivnik v lasti občine	72	Gozd	72 €	Menjalna pogodba – opuščena pot kot del gozda v lasti Medved Ludvika
6. Zemljišči parc. št. 528/4 k.o. Kopivnik - last Kotnik Antona	99	Gozd - prometna infrastruktura	99 €	Menjalna pogodba – v naravi kategorizirana asfaltirana pot
6. Parc. št. 610/17 k.o. Kopivnik v lasti občine	120	Kmetijsko zemljišče	120€	Menjalna pogodba – opuščena pot kot del kmetijskega zemljišča v lasti Kotnik Antona

Številka:  
Datum:

Župan občine Rače – Fram  
Branko LEDINEK



Uporabnik: SPUNGARTNIK

Sreda, 07 September, 2016  
8:28:52

Transakcijska številka: 1100604448030

## Opisni podatki o parceli:

## Podatki o parceli

Katastrska občina	Parcelna številka	Površina parcele [m <sup>2</sup> ]	Urejena parcela	Katastrski dohodek [EUR]	Datum zadnje spremembe
716 RAČE	2185	1982	NE	1,16	27.09.2005

## Podatki o dejanski rabi parcele

Šifra dejanske rabe	Naziv dejanske rabe	Površina dejanske rabe zemljišča [m <sup>2</sup> ]
1000	Kmetijsko zemljišče	410
3000	Pozidano zemljišče	1572

Bonitetne točke	Površina zemljišča z bonitetnimi točkami [m <sup>2</sup> ]
	22
	410

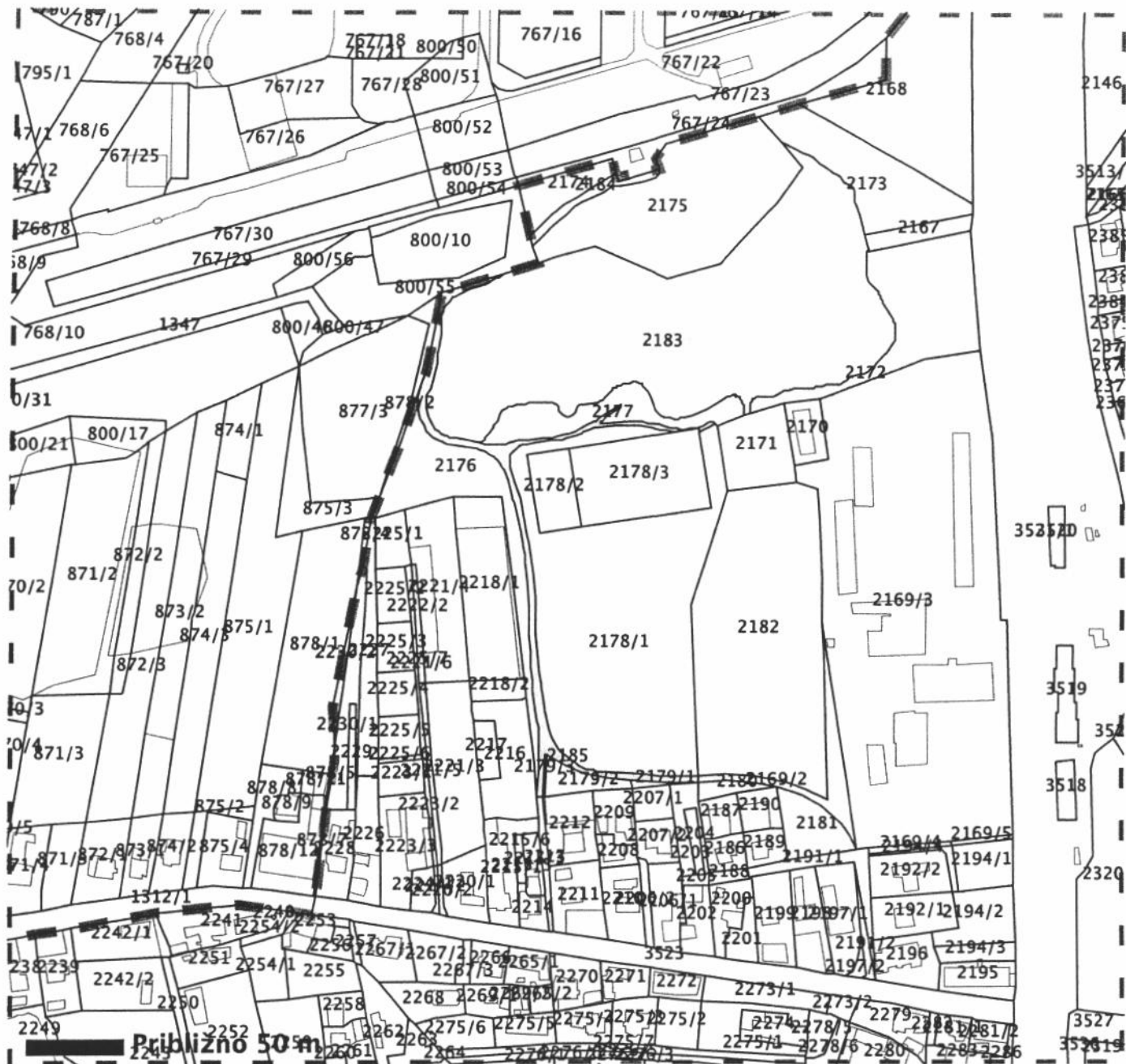
Proizvodno območje	Podravska regija

## Podatki o lastnikih in upravljalcih parcele

Priimek in ime / Naziv	Naslov / Sedež	Leto rojstva / matična številka	Delež	Status
Za izbrano parcelo ni upravljavcev				
LINGELJ DRAGOTIN-KAREL	Pipanova pot 16, 1000 Ljubljana	5648660206017	69/1982	Lastnik
TEKOL PODJETJE ZA TEHNIČNO ZAŠČITNA DELA D.D.	Ulica Pohorskega bataljona 14, 2000 Maribor	5071976	1913/1982	Lastnik

## IZRIS PARCELE

Parcela: katastrska občina 716 RAČE številka parcele 2185



### Legenda oznak:

- Parcelna meja
- Meja parcelnega dela
- Meja katastrske občine

Stanje evidence zemljiškega katastra za izbrano parcelo na dan 07.09.2016

Vir podatkov: Geodetska uprava Republike Slovenije  
Transakcijska številka: 1100604448550  
Izris pripravil/-a: Suzana Pungartnik

Izris parcele je izdelan na podlagi evidence zemljiškega katastra, ki jo vodi Geodetska uprava RS in se ne šteje kot potrjeno v smislu 115. člena Zakona o evidentiranju nepremičnin (Uradni list RS, št. 47/2006 in nasl.) in Pravilnik o vrstah in vsebini potrdil iz zbirke geodetskih podatkov ter o načinu izkazovanja podatkov (Uradni list RS, št. 69/2012).



Uporabnik: SPUNGARTNIK

Sreda, 18. Maj, 2016 15:54:36

Transakcijska številka: 1100572009102

## Opisni podatki o parceli:

## Podatki o parceli

Katastrska občina	Parcelna številka	Površina parcele [m <sup>2</sup> ]	Urejena parcela	Katastrski dohodek [EUR]	Datum zadnje spremembe
724 GORICA	891/2	102	NE	0,00	24.05.2005

## Podatki o dejanski rabi parcele

Šifra dejanske rabe	Naziv dejanske rabe	Površina dejanske rabe zemljišča [m <sup>2</sup> ]
1000	Kmetijsko zemljišče	102

Bonitetne točke	19
Površina zemljišča z bonitetnimi točkami [m <sup>2</sup> ]	102

Proizvodno območje	Podravska regija
--------------------	------------------

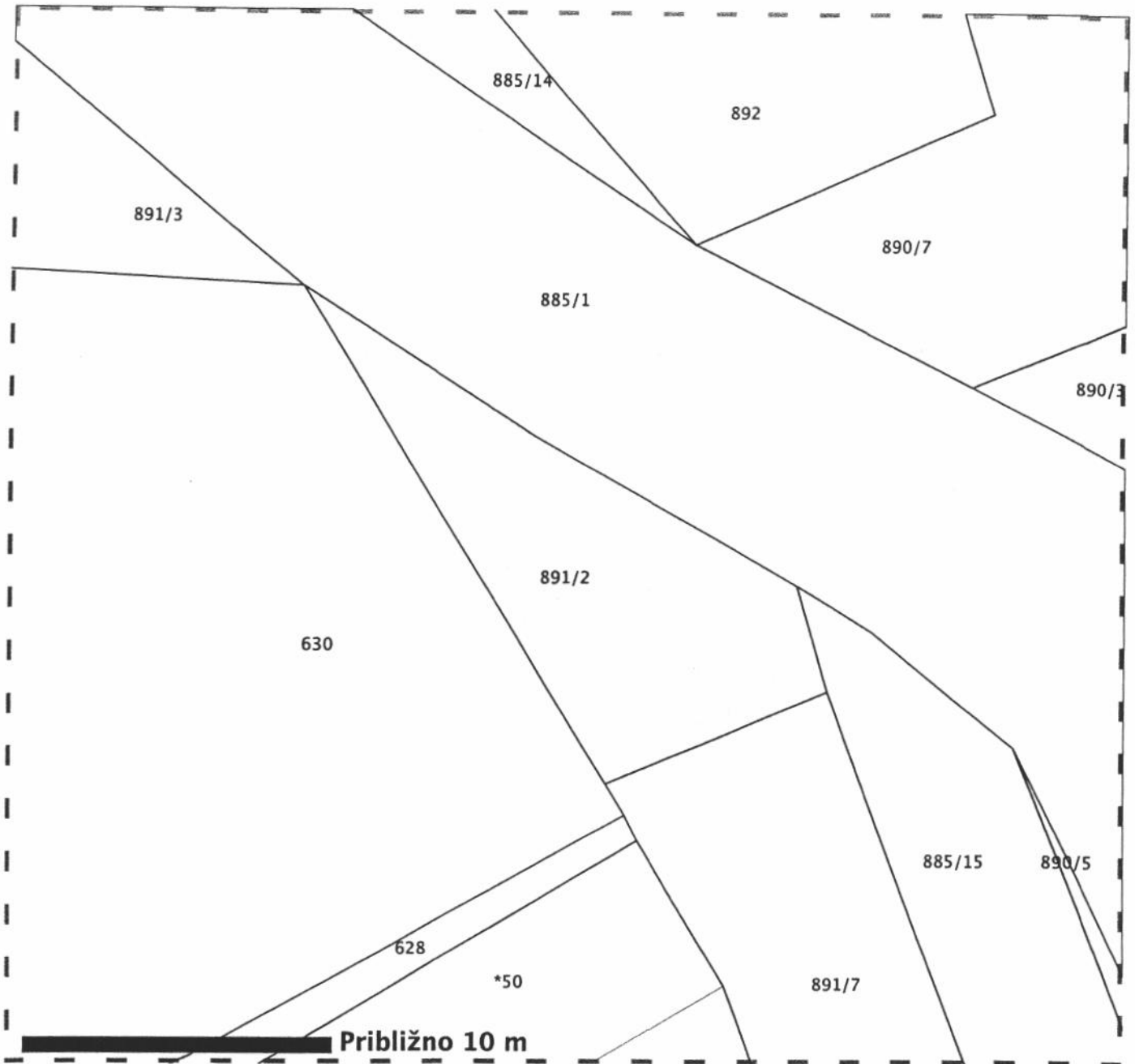
## Podatki o lastnikih in upravljavcih parcele

Priimek in ime / Naziv	Naslov / Sedež	Leto rojstva / matična številka	Delež	Status
Za izbrano parcelo ni upravljavec				
JAVNO DOBRO	MARIBOR	9000640021716	1/1	Lastnik



## IZRIS PARCELE

Parcela: katastrska občina 724 GORICA številka parcele 891/2



### Legenda oznak:

- Parcelna meja
- Meja parcelnega dela
- Meja katastrske občine

Stanje evidence zemljiškega katastra za izbrano parcelo na dan 18.05.2016

Vir podatkov: Geodetska uprava Republike Slovenije  
Transakcijska številka: 1100572018661  
Izris pripravil/-a: Suzana Pungartnik

Izris parcele je izdelan na podlagi evidence zemljiškega katastra, ki jo vodi Geodetska uprava RS in se ne šteje kot potrdilo v smislu 115. člena Zakona o evidentiranju nepremičnin (Uradni list RS, št. 47/2006 in nasl.) in Pravilnik o vrstah in vsebini potrdil iz zbirk geodetskih podatkov ter o načinu izkazovanja podatkov (Uradni list RS, št. 69/2012).





Uporabnik: SPUNGARTNIK

Petek, 29 Julij, 2016 12:45:32

Transakcijska številka: 1100593366221

## Opisni podatki o parceli:

## Podatki o parceli

Katastrska občina	Parcelna številka	Površina parcele [m <sup>2</sup> ]	Urejena parcela	Katastrski dohodek [EUR]	Datum zadnje spremembe
721 MORJE	194/2	743	NE	0,00	11.01.2016

## Podatki o dejanski rabi parcele

Šifra dejanske rabe	Naziv dejanske rabe	Površina dejanske rabe zemljišča [m <sup>2</sup> ]
2000	Gozdno zemljišče	743

Bonitetne točke	31
Površina zemljišča z bonitetnimi točkami [m <sup>2</sup> ]	743

Proizvodno območje	Podravska regija
--------------------	------------------

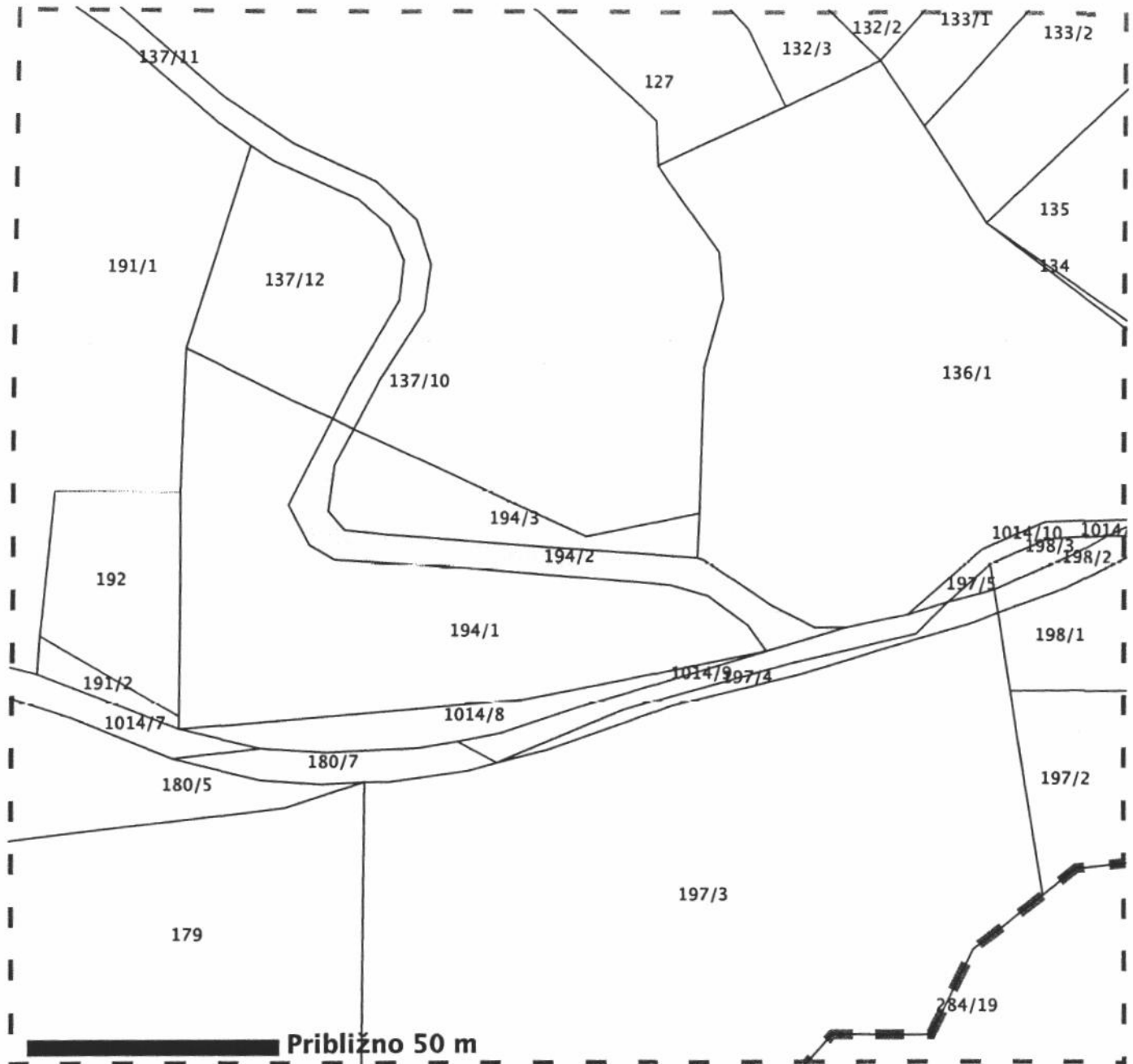
## Podatki o lastnikih in upravljavcih parcele

Priimek in ime / Naziv	Naslov / Sedež	Leto rojstva / matična številka	Delež	Status
Za izbrano parcelo ni upravljavec				
KRAJNC DRAGO	Boršnikova ulica 69, 2000 Maribor	1956	1/1	Lastnik



## IZRIS PARCELE

Parcela: katastrska občina 721 MORJE številka parcele 194/2



### Legenda oznak:

- Parcelna meja
- Meja parcelnega dela
- ▨▨▨▨ Meja katastrske občine

Stanje evidence zemljiškega katastra za izbrano parcelo na dan 29.07.2016

Vir podatkov: Geodetska uprava Republike Slovenije  
Transakcijska številka: 1100593366339  
Izris pripravil/-a: Suzana Pungartnik

Izris parcele je izdelan na podlagi evidence zemljiškega katastra, ki jo vodi Geodetska uprava RS in se ne šteje kot potrjeno v smislu 115. člena Zakona o evidentiranju nepremičnin (Uradni list RS, št. 47/2006 in nasl.) in Pravilnik o vrstah in vsebini potrdil iz zbirk geodetskih podatkov ter o načinu izkazovanja podatkov (Uradni list RS, št. 69/2012).



Uporabnik:SPUNGARTNIK

Petek, 29 Julj, 2016 12:44:45

Transakcijska številka: 1100593365918

## Opisni podatki o parceli:

## Podatki o parceli

Katastrska občina	Parcelna številka	Površina parcele [m <sup>2</sup> ]	Urejena parcela	Katastrski dohodek [EUR]	Datum zadnje spremembe
721 MORJE	1014/8	539	NE	0,00	11.01.2016

## Podatki o dejanski rabi parcele

Šifra dejanske rabe	Naziv dejanske rabe	Površina dejanske rabe zemljišča [m <sup>2</sup> ]
2000	Gozdno zemljišče	539

Bonitetne točke	29
-----------------	----

Površina zemljišča z bonitetnimi točkami [m <sup>2</sup> ]	539
--	-----

Proizvodno območje	Podravska regija
--------------------	------------------

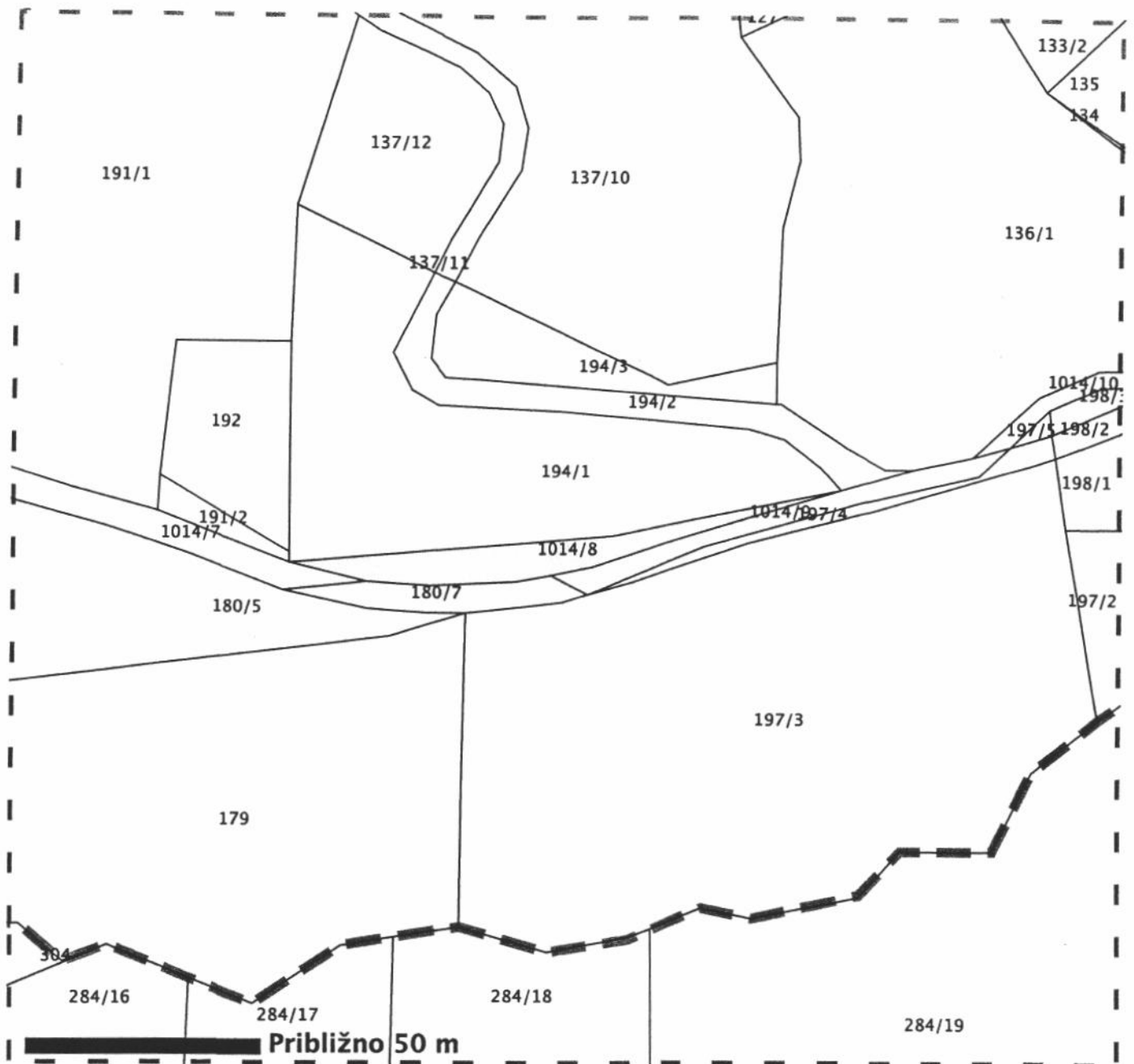
## Podatki o lastnikih in upravljalcih parcele

Priimek in ime / Naziv	Naslov / Sedež	Leto rojstva / matična številka	Delež	Status
OBČINA RAČE-FRAM	Grajski trg 14, 2327 Rače	5883253	/	Začasni upravljavec
JAVNO DOBRO	MARIBOR	9000640021716	1/1	Lastnik



## IZRIS PARCELE

Parcela: katastrska občina 721 MORJE številka parcele 1014/8



### Legenda oznak:

- Parcelna meja
- Meja parcelnega dela
- ▬ Meja katastrske občine

Stanje evidence zemljiškega katastra za izbrano parcelo na dan 29.07.2016

Vir podatkov: Geodetska uprava Republike Slovenije  
Transakcijska številka: 1100593366065  
Izris pripravil/-a: Suzana Pungartnik

Izris parcele je izdelan na podlagi evidence zemljiškega katastra, ki jo vodi Geodetska uprava RS in se ne šteje kot potrjeno v smislu 115. člena Zakona o evidentiranju nepremičnin (Uradni list RS, št. 47/2006 in nasl.) in Pravilnik o vrstah in vsebini potrdil iz zbirk geodetskih podatkov ter o načinu izkazovanja podatkov (Uradni list RS, št. 69/2012).



Uporabnik:SPUNGARTNIK

Sreda, 18 Maj, 2016 16:14:44

Transakcijska številka: 1100572020098

Opisni podatki o parceli:

Podatki o parceli

Katastrska občina	Parcelna številka	Površina parcele [m <sup>2</sup> ]	Urejena parcela	Katastrski dohodek [EUR]	Datum zadnje spremembe
718 KOPIVNIK	546/2	77	DA	0,00	10.05.2016

Podatki o dejanski rabi parcele

Šifra dejanske rabe	Naziv dejanske rabe	Površina dejanske rabe zemljišča [m <sup>2</sup> ]
3000	Pozidano zemljišče	77

Proizvodno območje	Podravska regija
--------------------	------------------

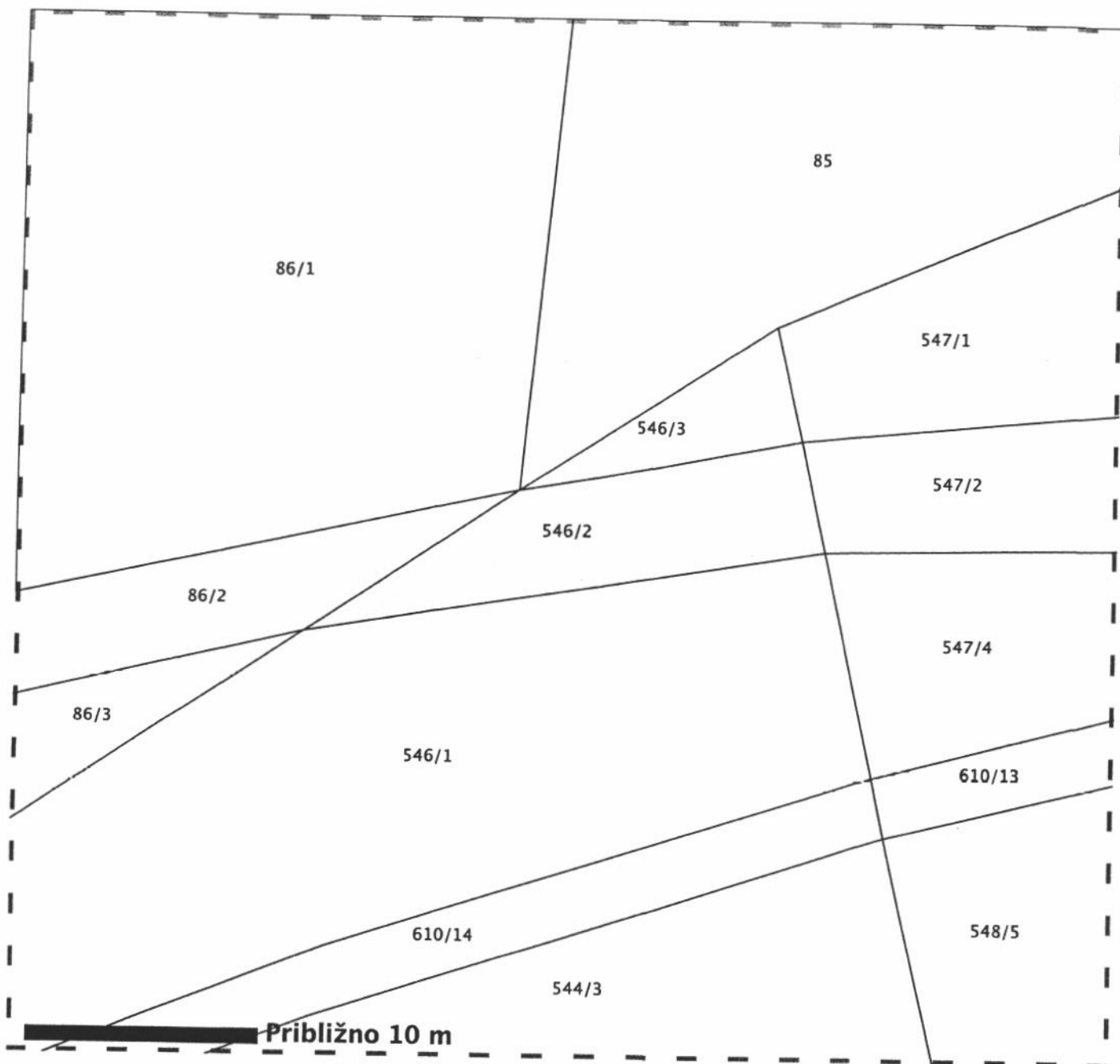
Podatki o lastnikih in upravljavcih parcele

Priimek in ime / Naziv	Naslov / Sedež	Leto rojstva / matična številka	Delež	Status
Za izbrano parcelo ni upravljavcev				
ZAMOLO ŠTEFANJA	Turnerjeva ulica 127, 2313 Fram	1930	1/1	Lastnik



## IZRIS PARCELE

Parcela: katastrska občina 718 KOPIVNIK številka parcele 546/2



**Legenda oznak:**

- Parcelna meja
- Meja parcelnega dela
- ▤▤▤▤ Meja katastrske občine

Stanje evidence zemljiškega katastra za izbrano parcelo na dan 18.05.2016

Vir podatkov: Geodetska uprava Republike Slovenije  
Transakcijska številka: 1100572020195  
Izris pripravil/-a: Suzana Pungartnik

Izris parcele je izdelan na podlagi evidence zemljiškega katastra, ki jo vodi Geodetska uprava RS in se ne šteje kot potrdilo v smislu 115. člena Zakona o evidentiranju nepremičnin (Uradni list RS, št. 47/2006 in nasl.) in Pravilnik o vrstah in vsebini potrdil iz zbirk geodetskih podatkov ter o načinu izkazovanja podatkov (Uradni list RS, št. 69/2012).



PR

KATASTRSKA UPRAVA REPUBLIKE SLOVENIJE



Uporabnik:SPUNGARTNIK

Sreda, 18 Maj, 2016 16:16:16

Transakcijska številka: 1100572020763

## Opisni podatki o parceli:

## Podatki o parceli

Katastrska občina	Parcelna številka	Površina parcele [m <sup>2</sup> ]	Urejena parcela	Katastrski dohodek [EUR]	Datum zadnje spremembe
718 KOPIVNIK	610/14	104	DA	0,00	10.05.2016

## Podatki o dejanski rabi parcele

Šifra dejanske rabe	Naziv dejanske rabe	Površina dejanske rabe zemljišča [m <sup>2</sup> ]
2000	Gozdno zemljišče	104

Bonitetne točke	24
Površina zemljišča z bonitetnimi točkami [m <sup>2</sup> ]	104

Proizvodno območje	Podravska regija
--------------------	------------------

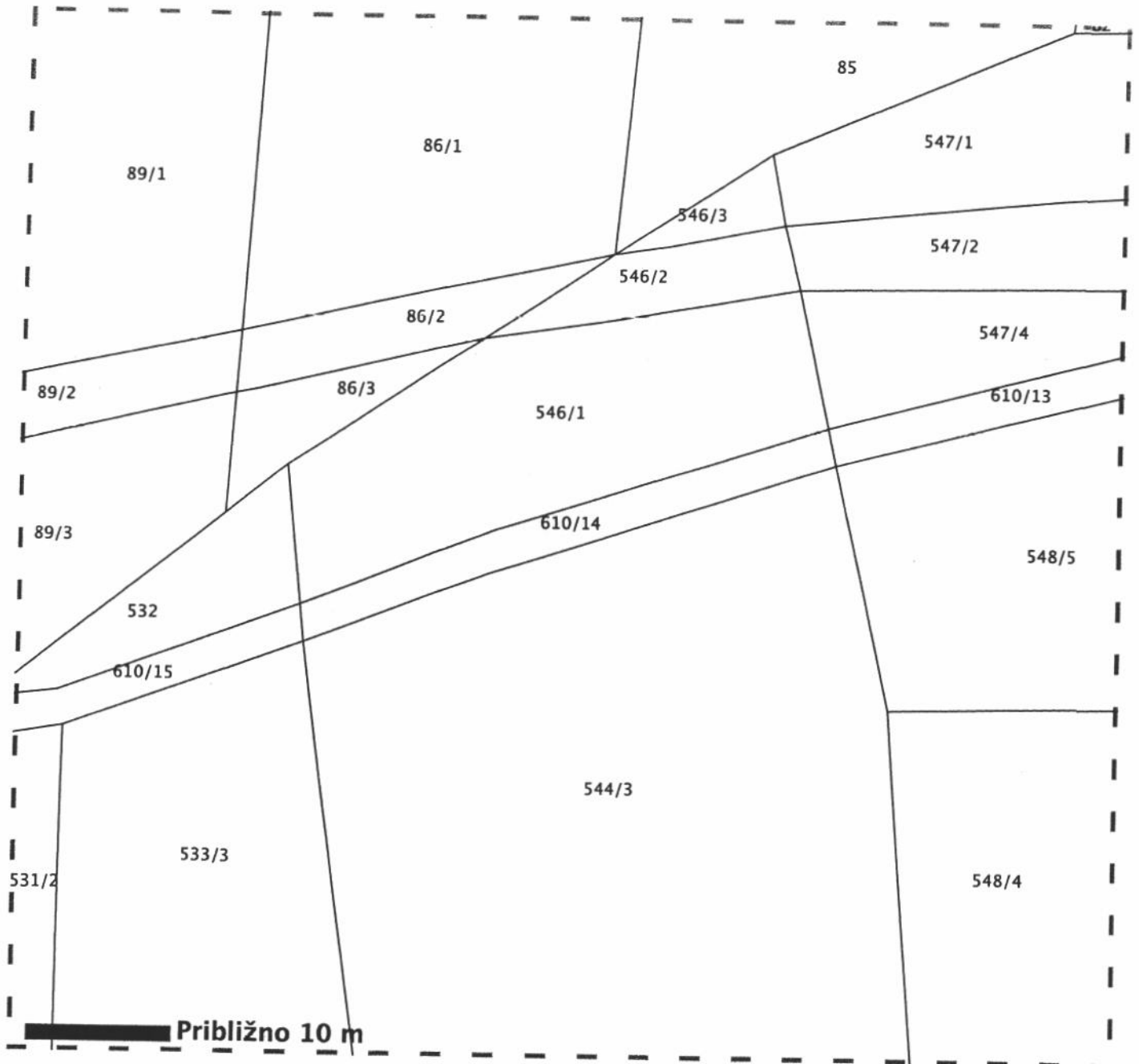
## Podatki o lastnikih in upravljavcih parcele

Priimek in ime / Naziv	Naslov / Sedež	Leto rojstva / matična številka	Delež	Status
OBČINA RAČE-FRAM	Grajski trg 14, 2327 Rače	5883253	/	Začasni upravljavec
JAVNO DOBRO	MARIBOR	9000640021716	1/1	Lastnik



## IZRIS PARCELE

Parcela: katastrska občina 718 KOPIVNIK številka parcele 610/14



Legenda oznak:

- Parcelna meja
- Meja parcelnega dela
- ▨▨▨▨ Meja katastrske občine

Stanje evidence zemljiškega katastra za izbrano parcelo na dan 18.05.2016

Vir podatkov: Geodetska uprava Republike Slovenije  
Transakcijska številka: 1100572020928  
Izris pripravil/-a: Suzana Pungartnik

Izris parcele je izdelan na podlagi evidence zemljiškega katastra, ki jo vodi Geodetska uprava RS in se ne šteje kot potrjeno v smislu 115. člena Zakona o evidentiranju nepremičnin (Uradni list RS, št. 47/2006 in nasl.) in Pravilnik o vrstah in vsebini potrdil iz zbirk geodetskih podatkov ter o načinu izkazovanja podatkov (Uradni list RS, št. 69/2012).





Uporabnik: SPUNGARTNIK

Torek, 14 Junlj, 2016 8:56:01

Transakcijska številka: 1100580816686

## Opisni podatki o parceli:

## Podatki v parceli

Katastrska občina	Parcelna številka	Površina parcele [m <sup>2</sup> ]	Urejena parcela	Katastrski dohodek [EUR]	Datum zadnje spremembe
721 MORJE	136/2	40	NE	0,00	11.01.2016

## Podatki o dejanski rabi parcele

Šifra dejanske rabe	Naziv dejanske rabe	Površina dejanske rabe zemljišča [m <sup>2</sup> ]
3000	Pozidano zemljišče	40

Proizvodno območje	Podravska regija
--------------------	------------------

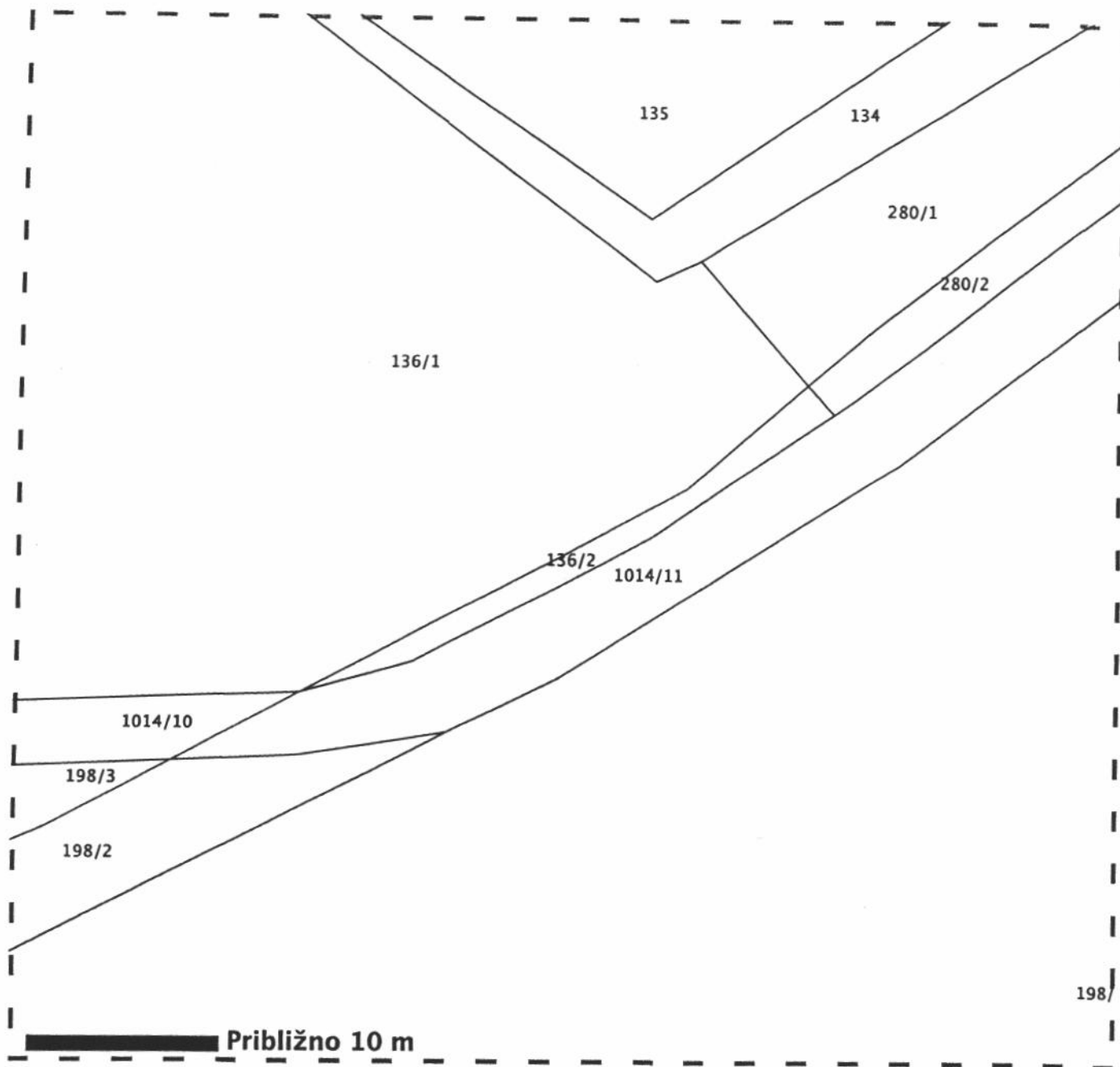
## Podatki o lastnikih in upravljavcih parcele

Priimek in ime / Naziv	Naslov / Sedež	Leto rojstva / matična številka	Delež	Status
Za izbrano parcelo ni upravljavcev				
GORIČAN LJUBOMIR	Morska cesta 154, 2313 Fram	1957	1/1	Lastnik



## IZRIS PARCELE

Parcela: katastrska občina 721 MORJE številka parcele 136/2



### Legenda oznak:

- Parcelna meja
- Meja parcelnega dela
- ▨▨▨▨ Meja katastrske občine

Stanje evidence zemljiškega katastra za izbrano parcelo na dan 14.06.2016

Vir podatkov: Geodetska uprava Republike Slovenije  
Transakcijska številka: 1100580817351  
Izris pripravil/-a: Suzana Pungartnik

Izris parcele je izdelan na podlagi evidence zemljiškega katastra, ki jo vodi Geodetska uprava RS in se ne šteje kot potrdilo v smislu 115. člena Zakona o evidentiranju nepremičnin (Uradni list RS, št. 47/2006 in nasl.) in Pravilnik o vrstah in vsebini potrdil iz zbirk geodetskih podatkov ter o načinu izkazovanja podatkov (Uradni list RS, št. 69/2012).



Uporabnik:SPUNGARTNIK

Torek, 14 Junij, 2016 8:58:08

Transakcijska številka: 1100580818230

## Opisni podatki o parceli:

## Podatki o parceli

Katastrska občina	Parcelna številka	Površina parcele [m <sup>2</sup> ]	Urejena parcela	Katastrski dohodek [EUR]	Datum zadnje spremembe
721 MORJE	1014/10	154	DA	0,56	11.01.2016

## Podatki o dejanski rabi parcele

Šifra dejanske rabe	Naziv dejanske rabe	Površina dejanske rabe zemljišča [m <sup>2</sup> ]
1000	Kmetijsko zemljišče	154

Bonitetne točke	28
-----------------	----

Površina zemljišča z bonitetnimi točkami [m <sup>2</sup> ]	154
--	-----

Proizvodno območje	Podravska regija
--------------------	------------------

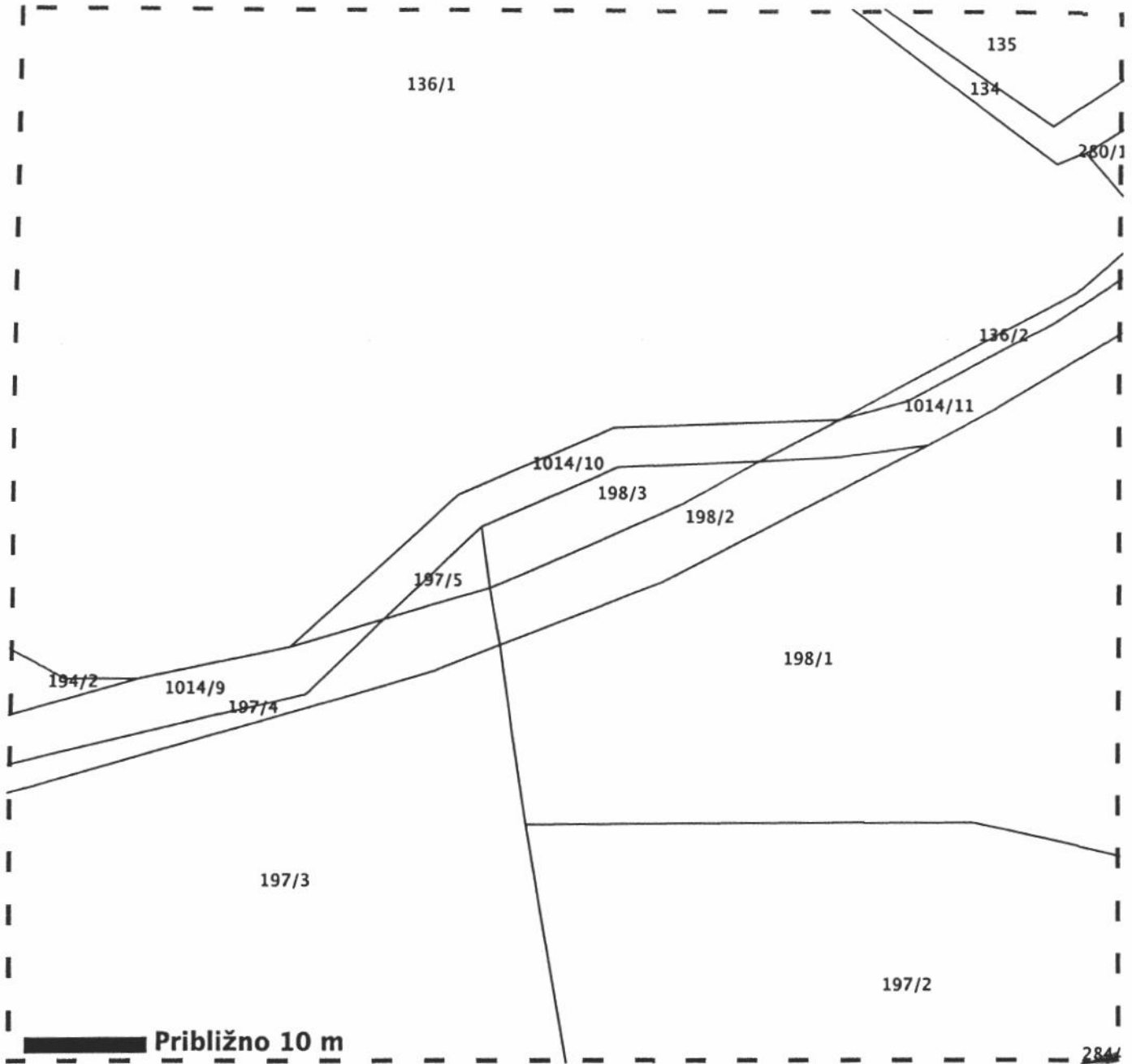
## Podatki o lastnikih in upravljavcih parcele

Priimek in ime / Naziv	Naslov / Sedež	Leto rojstva / matična številka	Delež	Status
OBČINA RAČE-FRAM	Grajski trg 14, 2327 Rače	5883253	/	Začasni upravljavec
JAVNO DOBRO	MARIBOR	9000640021716	1/1	Lastnik



## IZRIS PARCELE

Parcela: katastrska občina 721 MORJE številka parcele 1014/10



### Legenda oznak:

- Parcelna meja
- Meja parcelnega dela
- ■ Meja katastrske občine

Stanje evidence zemljiškega katastra za izbrano parcelo na dan 14.06.2016

Vir podatkov: Geodetska uprava Republike Slovenije  
Transakcijska številka: 1100580818382  
Izris pripravil/-a: Suzana Pungartnik

Izris parcele je izdelan na podlagi evidence zemljiškega katastra, ki jo vodi Geodetska uprava RS in se ne šteje kot potrdilo v smislu 115. člena Zakona o evidentiranju nepremičnin (Uradni list RS, št. 47/2006 in nasl.) in Pravilnik o vrstah in vsebini potrdil iz zbirk geodetskih podatkov ter o načinu izkazovanja podatkov (Uradni list RS, št. 69/2012).



Uporabnik: SPUNGARTNIK

Petek, 26 Avgust, 2016  
12:11:31

Transakcijska številka: 1100601117390

## Opisni podatki o parceli:

## Podatki o parceli

Katastrska občina	Parcelna številka	Površina parcele [m <sup>2</sup> ]	Urejena parcela	Katastrski dohodek [EUR]	Datum zadnje spremembe
718 KOPIVNIK	547/2	396	DA	0,00	10.05.2016

## Podatki o dejanski rabi parcele

Šifra dejanske rabe	Naziv dejanske rabe	Površina dejanske rabe zemljišča [m <sup>2</sup> ]
3000	Pozidano zemljišče	396

Proizvodno območje	Podravska regija
--------------------	------------------

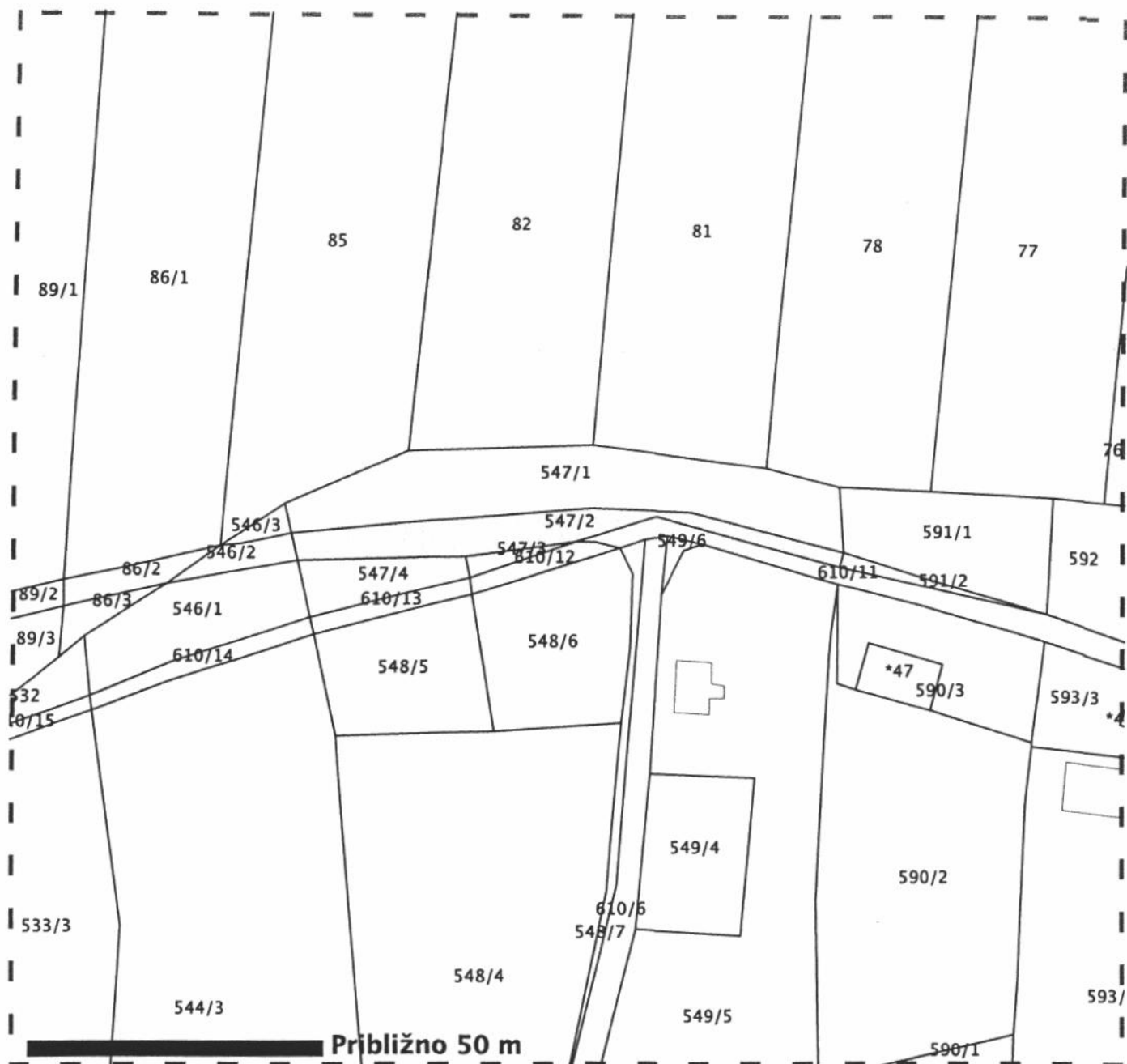
## Podatki o lastnikih in upravljalcih parcele

Priimek in ime / Naziv	Naslov / Sedež	Leto rojstva / matična številka	Delež	Status
Za izbrano parcelo ni upravljavcev				
MEDVED ALOJZIJ	Kopivnik 37A, 2313 Fram	1958	1/1	Lastnik



## IZRIS PARCELE

Parcela: katastrska občina 718 KOPIVNIK številka parcele 547/2



### Legenda oznak:

- Parcelna meja
- Meja parcelnega dela
- ▒▒▒ Meja katastrske občine

Stanje evidence zemljiškega katastra za izbrano parcelo na dan 26.08.2016

Vir podatkov: Geodetska uprava Republike Slovenije  
Transakcijska številka: 1100601117487  
Izris pripravil/-a: Suzana Pungartnik

Izris parcele je izdelan na podlagi evidence zemljiškega katastra, ki jo vodi Geodetska uprava RS in se ne šteje kot potrjeno v smislu 115. člena Zakona o evidentiranju nepremičnin (Uradni list RS, št. 47/2006 in nasl.) in Pravilnik o vrstah in vsebini potrdil iz zbirk geodetskih podatkov ter o načinu izkazovanja podatkov (Uradni list RS, št. 69/2012).



Uporabnik:SPUNGARTNIK

Petek, 26 Avgust, 2016  
12:13:31

Transakcijska številka: 1100601118120

## Opisni podatki o parceli:

## Podatki o parceli

Katastrska občina	Parcelna številka	Površina parcele [m <sup>2</sup> ]	Urejena parcela	Katastrski dohodek [EUR]	Datum zadnje spremembe
718 KOPIVNIK	549/6	17	DA	0,00	10.05.2016

## Podatki o dejanski rabi parcele

Šifra dejanske rabe	Naziv dejanske rabe	Površina dejanske rabe zemljišča [m <sup>2</sup> ]
3000	Pozidano zemljišče	17

Proizvodno območje	Podravska regija
--------------------	------------------

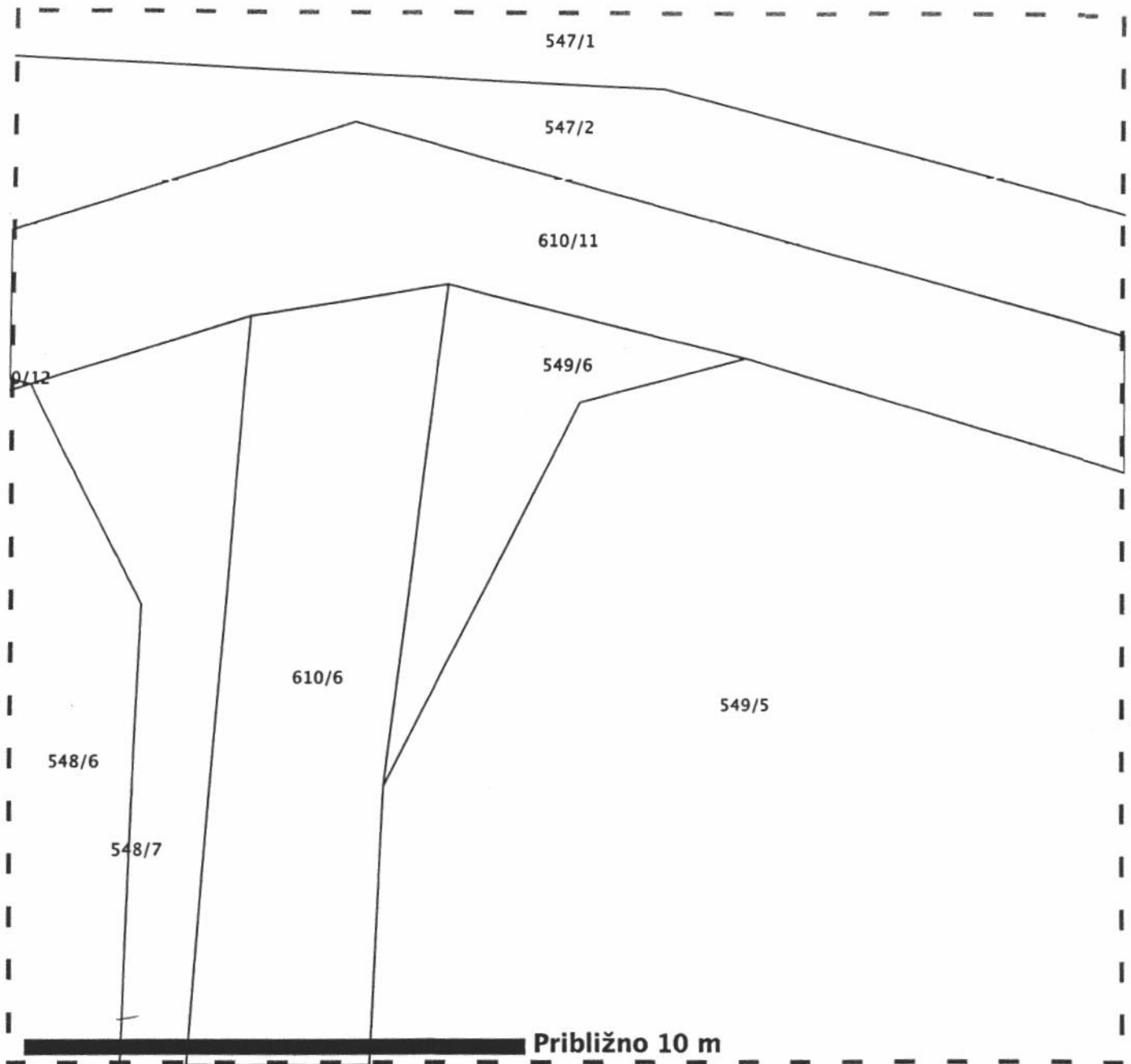
## Podatki o lastnikih in upravljalcih parcele

Priimek in ime / Naziv	Naslov / Sedež	Leto rojstva / matična številka	Delež	Status
Za izbrano parcelo ni upravljalcev				
MEDVED ALOJZIJ	Kopivnik 37A, 2313 Fram	1958	1/1	Lastnik



## IZRIS PARCELE

Parcela: katastrska občina 718 KOPIVNIK številka parcele 549/6



### Legenda oznak:

- Parcelna meja
- Meja parcelnega dela
- ▨▨▨ Meja katastrske občine

Stanje evidence zemljiškega katastra za izbrano parcelo na dan 26.08.2016

Vir podatkov: Geodetska uprava Republike Slovenije  
Transakcijska številka: 1100601118237  
Izris pripravil/-a: Suzana Pungartnik

Izris parcele je izdelan na podlagi evidence zemljiškega katastra, ki jo vodi Geodetska uprava RS in se ne šteje kot potrdilo v smislu 115. člena Zakona o evidentiranju nepremičnin (Uradni list RS, št. 47/2006 in nasl.) in Pravilnik o vrstah in vsebini potrdil iz zbirk geodetskih podatkov ter o načinu izkazovanja podatkov (Uradni list RS, št. 69/2012).





Uporabnik:SPUNGARTNIK

Petek, 26 Avgust, 2016  
12:15:46

Transakcijska številka: 1100601118878

## Opisni podatki o parceli:

## Podatki o parceli

Katastrska občina	Parcelna številka	Površina parcele [m <sup>2</sup> ]	Urejena parcela	Katastrski dohodek [EUR]	Datum zadnje spremembe
718 KOPIVNIK	610/12	69	DA	0,00	10.05.2016

## Podatki o dejanski rabi parcele

Šifra dejanske rabe	Naziv dejanske rabe	Površina dejanske rabe zemljišča [m <sup>2</sup> ]
2000	Gozdno zemljišče	69

Bonitetne točke	Površina zemljišča z bonitetnimi točkami [m <sup>2</sup> ]
	23
	69

Proizvodno območje	Podravska regija

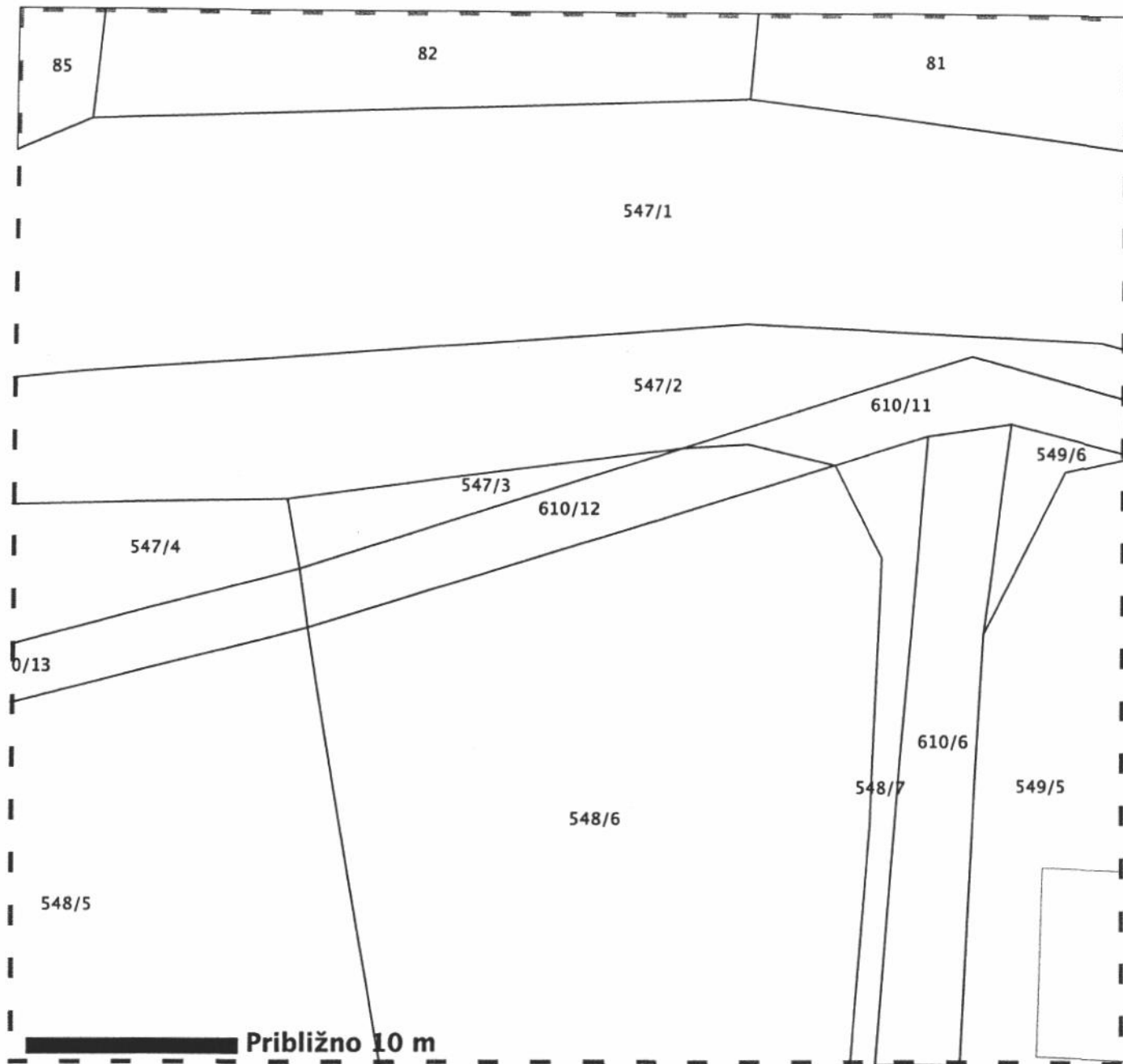
## Podatki o lastnikih in upravljavcih parcele

Priimek in ime / Naziv	Naslov / Sedež	Leto rojstva / matična številka	Delež	Status
OBČINA RAČE-FRAM	Grajski trg 14, 2327 Rače	5883253	/	Začasni upravljavec
JAVNO DOBRO	MARIBOR	9000640021716	1/1	Lastnik



## IZRIS PARCELE

Parcela: katastrska občina 718 KOPIVNIK številka parcele 610/12



### Legenda oznak:

- Parcelna meja
- - - - - Meja parcelnega dela
- ▨▨▨▨▨ Meja katastrske občine

Stanje evidence zemljiškega katastra za izbrano parcelo na dan 26.08.2016

Vir podatkov: Geodetska uprava Republike Slovenije  
Transakcijska številka: 1100601118945  
Izris pripravil/-a: Suzana Pungartnik

Izris parcele je izdelan na podlagi evidence zemljiškega katastra, ki jo vodi Geodetska uprava RS in se ne šteje kot potrjeno v smislu 115. člena Zakona o evidentiranju nepremičnin (Uradni list RS, št. 47/2006 in nasl.) in Pravilnik o vrstah in vsebini potrdil iz zbirk geodetskih podatkov ter o načinu izkazovanja podatkov (Uradni list RS, št. 69/2012).



Uporabnik: SPUNGARTNIK

Petek, 26 Avgust, 2016  
12:14:31

Transakcijska številka: 1100601118401

## Opisni podatki o parceli:

## Podatki o parceli

Katastrska občina	Parcelna številka	Površina parcele [m <sup>2</sup> ]	Urejena parcela	Katastrski dohodek [EUR]	Datum zadnje spremembe
718 KOPIVNIK	548/7	117	DA	0,00	10.05.2016

## Podatki o dejanski rabi parcele

Šifra dejanske rabe	Naziv dejanske rabe	Površina dejanske rabe zemljišča [m <sup>2</sup> ]
3000	Pozidano zemljišče	117

Proizvodno območje	Podravska regija
--------------------	------------------

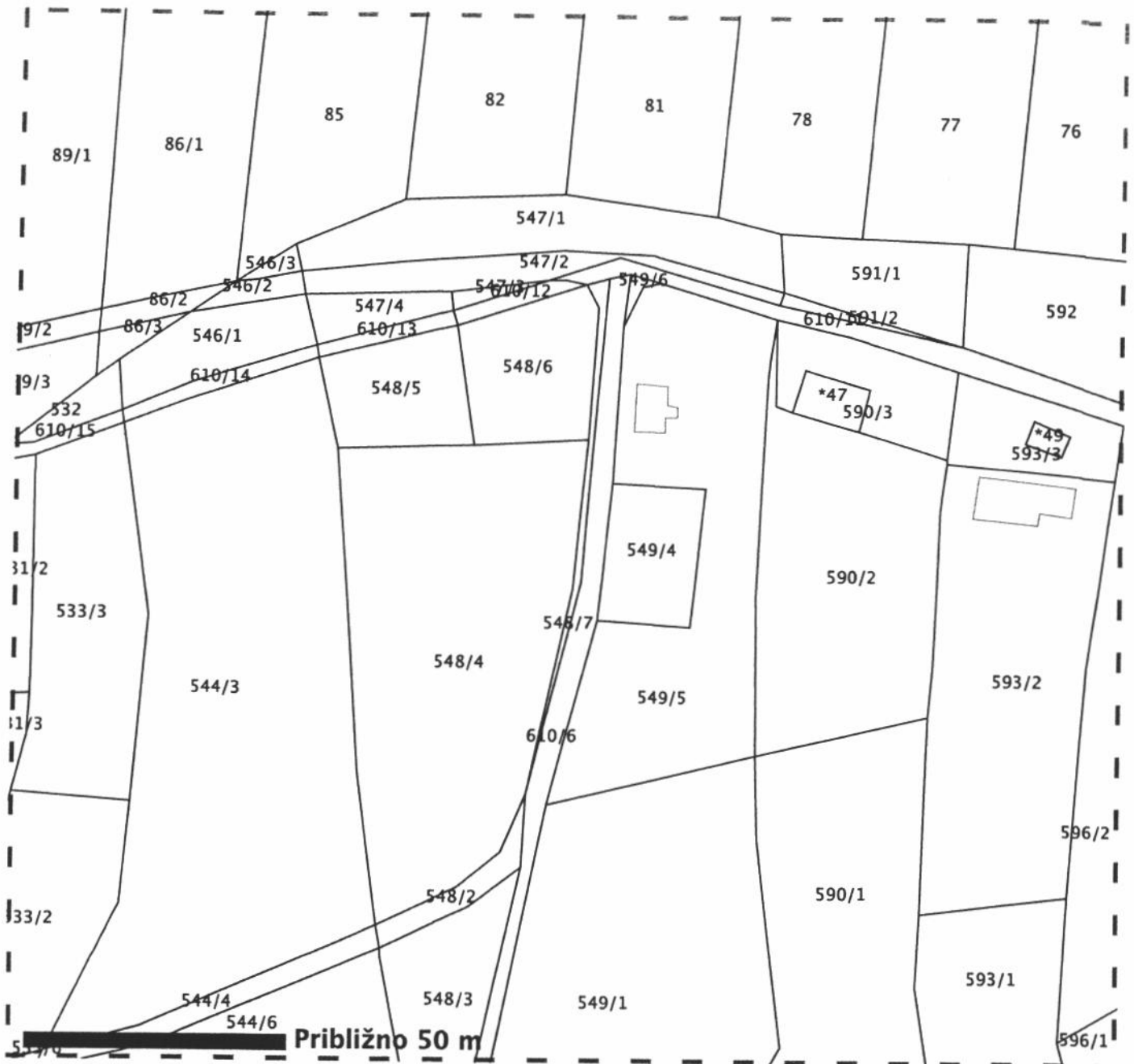
## Podatki o lastnikih in upravljavcih parcele

Priimek in ime / Naziv	Naslov / Sedež	Leto rojstva / matična številka	Delež	Status
Za izbrano parcelo ni upravljavec				
MEDVED LUDVIK	Kopivnik 28, 2313 Fram	1962	1/1	Lastnik



## IZRIS PARCELE

Parcela: katastrska občina 718 KOPIVNIK številka parcele 548/7



### Legenda oznak:

- Parcelna meja
- Meja parcelnega dela
- Meja katastrske občine

Stanje evidence zemljiškega katastra za izbrano parcelo na dan 26.08.2016

Vir podatkov: Geodetska uprava Republike Slovenije  
Transakcijska številka: 1100601118469  
Izris pripravil/-a: Suzana Pungartnik

Izris parcele je izdelan na podlagi evidence zemljiškega katastra, ki jo vodi Geodetska uprava RS in se ne šteje kot potrjeno v smislu 115. člena Zakona o evidentiranju nepremičnin (Uradni list RS, št. 47/2006 in nasl.) in Pravilnik o vrstah in vsebini potrdil iz zbirke geodetskih podatkov ter o načinu izkazovanja podatkov (Uradni list RS, št. 69/2012).



Uporabnik: SPUNGARTNIK

Petek, 26 Avgust, 2016  
12:16:43

Transakcijska številka: 1100601119392

## Opisni podatki o parceli:

## Podatki o parceli

Katastrska občina	Parcelna številka	Površina parcele [m <sup>2</sup> ]	Urejena parcela	Katastrski dohodek [EUR]	Datum zadnje spremembe
718 KOPIVNIK	610/13	72	DA	0,00	10.05.2016

## Podatki o dejanski rabi parcele

Šifra dejanske rabe	Naziv dejanske rabe	Površina dejanske rabe zemljišča [m <sup>2</sup> ]
2000	Gozdno zemljišče	72

Bonitetne točke	23
Površina zemljišča z bonitetnimi točkami [m <sup>2</sup> ]	72

Proizvodno območje	Podravska regija
--------------------	------------------

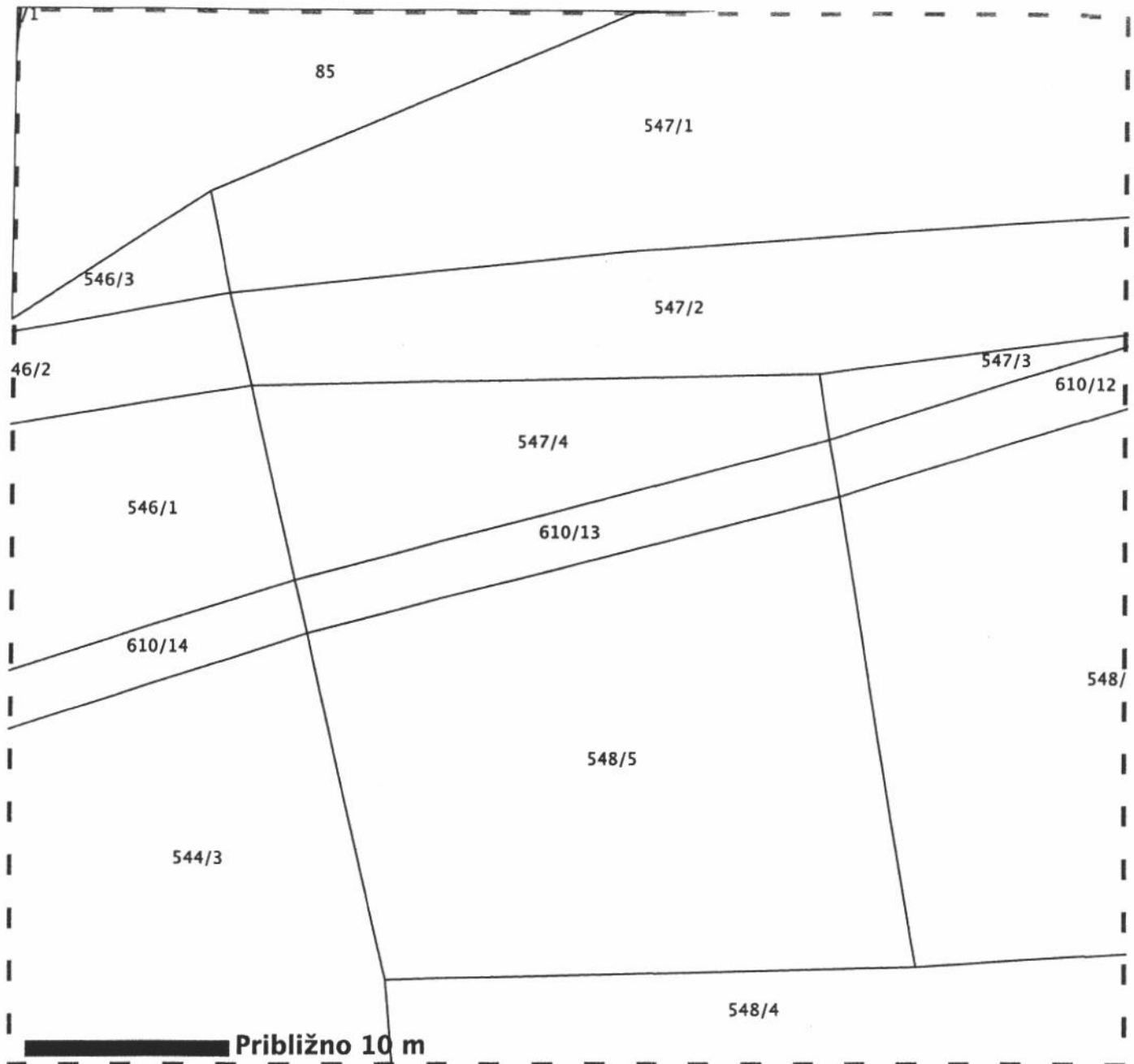
## Podatki o lastnikih in upravljavcih parcele

Priimek in ime / Naziv	Naslov / Sedež	Leto rojstva / matična številka	Delež	Status
OBČINA RAČE-FRAM	Grajski trg 14, 2327 Rače	5883253	/	Začasni upravljavec
JAVNO DOBRO	MARIBOR	9000640021716	1/1	Lastnik



## IZRIS PARCELE

Parcela: katastrska občina 718 KOPIVNIK številka parcele 610/13



### Legenda oznak:

- Parcelna meja
- Meja parcelnega dela
- ▤▤▤ Meja katastrske občine

Stanje evidence zemljiškega katastra za izbrano parcelo na dan 26.08.2016

Vir podatkov: Geodetska uprava Republike Slovenije  
Transakcijska številka: 1100601119480  
Izris pripravil/-a: Suzana Pungartnik

Izris parcele je izdelan na podlagi evidence zemljiškega katastra, ki jo vodi Geodetska uprava RS in se ne šteje kot potrdilo v smislu 115. člena Zakona o evidentiranju nepremičnin (Uradni list RS, št. 47/2006 in nasl.) in Pravilnik o vrstah in vsebini potrdil iz zbirk geodetskih podatkov ter o načinu izkazovanja podatkov (Uradni list RS, št. 69/2012).



Uporabnik:SPUNGARTNIK

Petek, 26 Avgust, 2016  
12:00:25

Transakcijska številka: 1100601111180

## Opisni podatki o parceli:

## Podatki o parceli

Katastrska občina	Parcelna številka	Površina parcele [m <sup>2</sup> ]	Urejena parcela	Katastrski dohodek [EUR]	Datum zadnje spremembe
718 KOPIVNIK	528/4	99	DA	0,30	03.01.2012

## Podatki o dejanski rabi parcele

Šifra dejanske rabe	Naziv dejanske rabe	Površina dejanske rabe zemljišča [m <sup>2</sup> ]
2000	Gozdno zemljišče	99

Bonitetne točke	22
-----------------	----

Površina zemljišča z bonitetnimi točkami [m <sup>2</sup> ]	99
--	----

Proizvodno območje	Podravska regija
--------------------	------------------

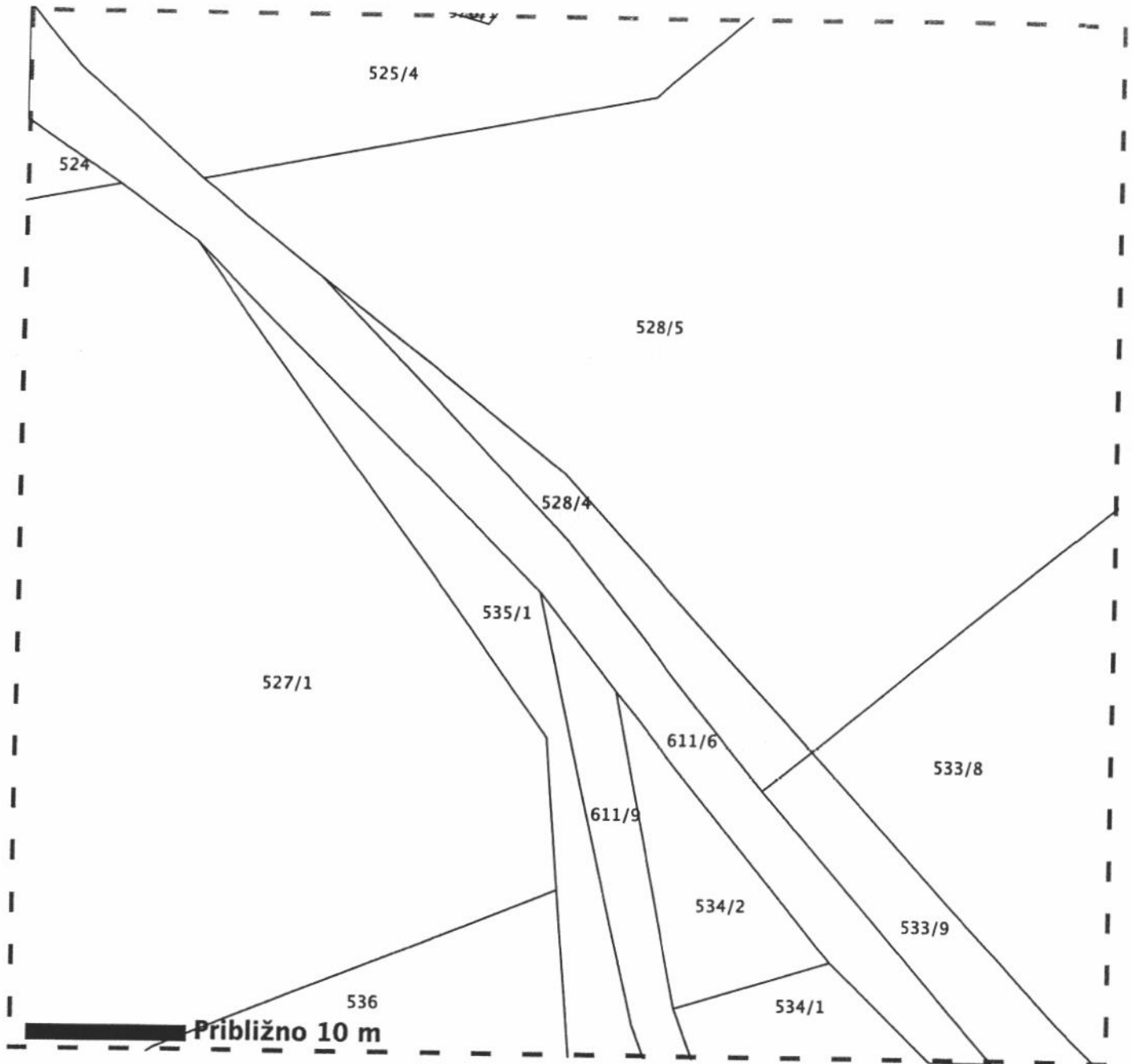
## Podatki o lastnikih in upravljavcih parcele

Priimek in ime / Naziv	Naslov / Sedež	Leto rojstva / matična številka	Delež	Status
Za izbrano parcelo ni upravljavcev				
KOTNIK ANTON	Kopivnik 35, 2313 Fram	1966	1/1	Lastnik



## IZRIS PARCELE

Parcela: katastrska občina 718 KOPIVNIK številka parcele 528/4



**Legenda oznak:**

- Parcelna meja
- - - - - Meja parcelnega dela
- ▨▨▨▨▨▨ Meja katastrske občine

Stanje evidence zemljiškega katastra za izbrano parcelo na dan 26.08.2016

Vir podatkov: Geodetska uprava Republike Slovenije  
Transakcijska številka: 1100601111631  
Izris pripravil/-a: Suzana Pungartnik

Izris parcele je izdelan na podlagi evidence zemljiškega katastra, ki jo vodi Geodetska uprava RS in se ne šteje kot potrdilo v smislu 115. člena Zakona o evidentiranju nepremičnin (Uradni list RS, št. 47/2006 in nasl.) in Pravilnik o vrstah in vsebini potrdil iz zbirke geodetskih podatkov ter o načinu izkazovanja podatkov (Uradni list RS, št. 69/2012).





Uporabnik: SPUNGARTNIK

Petek, 26 Avgust, 2016

11:58:21

Transakcijska številka: 1100601110391

## Opisni podatki o parceli:

## Podatki o parceli

Katastrska občina	Parcelna številka	Površina parcele [m <sup>2</sup> ]	Urejena parcela	Katastrski dohodek [EUR]	Datum zadnje spremembe
718 KOPIVNIK	610/17	120	DA	0,36	10.05.2016

## Podatki o dejanski rabi parcele

Šifra dejanske rabe	Naziv dejanske rabe	Površina dejanske rabe zemljišča [m <sup>2</sup> ]
1000	Kmetijsko zemljišče	120

Bonitetne točke	
	23
Površina zemljišča z bonitetnimi točkami [m <sup>2</sup> ]	120

Proizvodno območje	
	Podravska regija

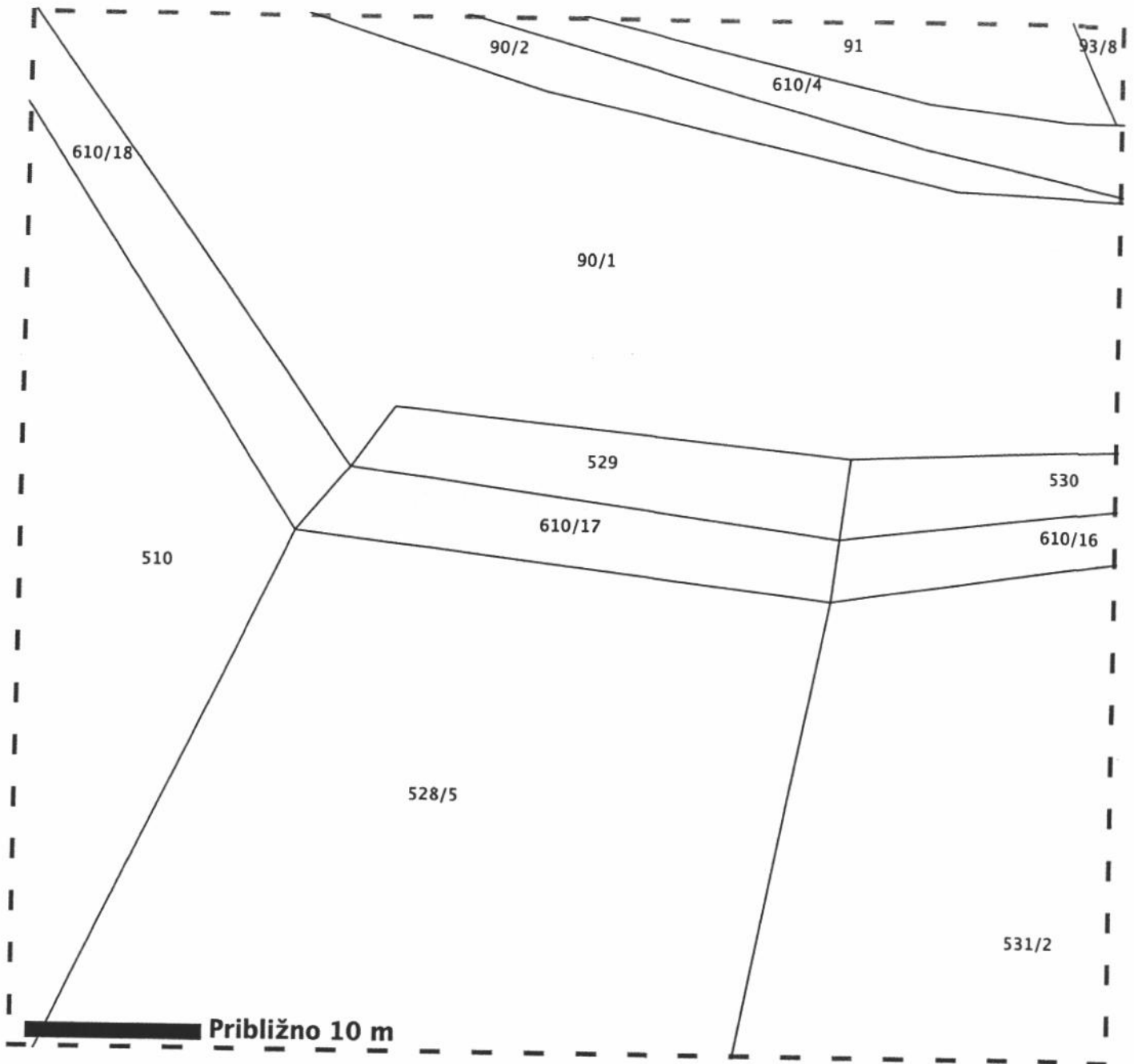
## Podatki o lastnikih in upravljavcih parcele

Priimek in ime / Naziv	Naslov / Sedež	Leto rojstva / matična številka	Delež	Status
OBČINA RAČE-FRAM	Grajski trg 14, 2327 Rače	5883253	/	Začasni upravljavec
JAVNO DOBRO	MARIBOR	9000640021716	1/1	Lastnik



## IZRIS PARCELE

Parcela: katastrska občina 718 KOPIVNIK številka parcele 610/17



### Legenda oznak:

- Parcelna meja
- Meja parcelnega dela
- ▤ Meja katastrske občine

Stanje evidence zemljiškega katastra za izbrano parcelo na dan 26.08.2016

Vir podatkov: Geodetska uprava Republike Slovenije  
Transakcijska številka: 1100601110646  
Izris pripravil/-a: Suzana Pungartnik

Izris parcele je izdelan na podlagi evidence zemljiškega katastra, ki jo vodi Geodetska uprava RS in se ne šteje kot potrjeno v smislu 115. člena Zakona o evidentiranju nepremičnin (Uradni list RS, št. 47/2006 in nasl.) in Pravilnik o vrstah in vsebini potrdil iz zbirk geodetskih podatkov ter o načinu izkazovanja podatkov (Uradni list RS, št. 69/2012).