ETAPA 1
PREREZ 1-1



ETAPA 1
PREREZ 2-2

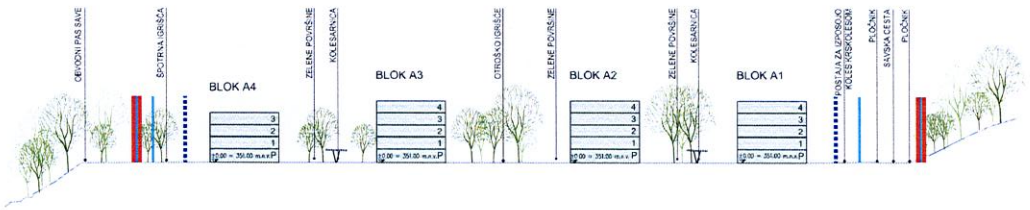

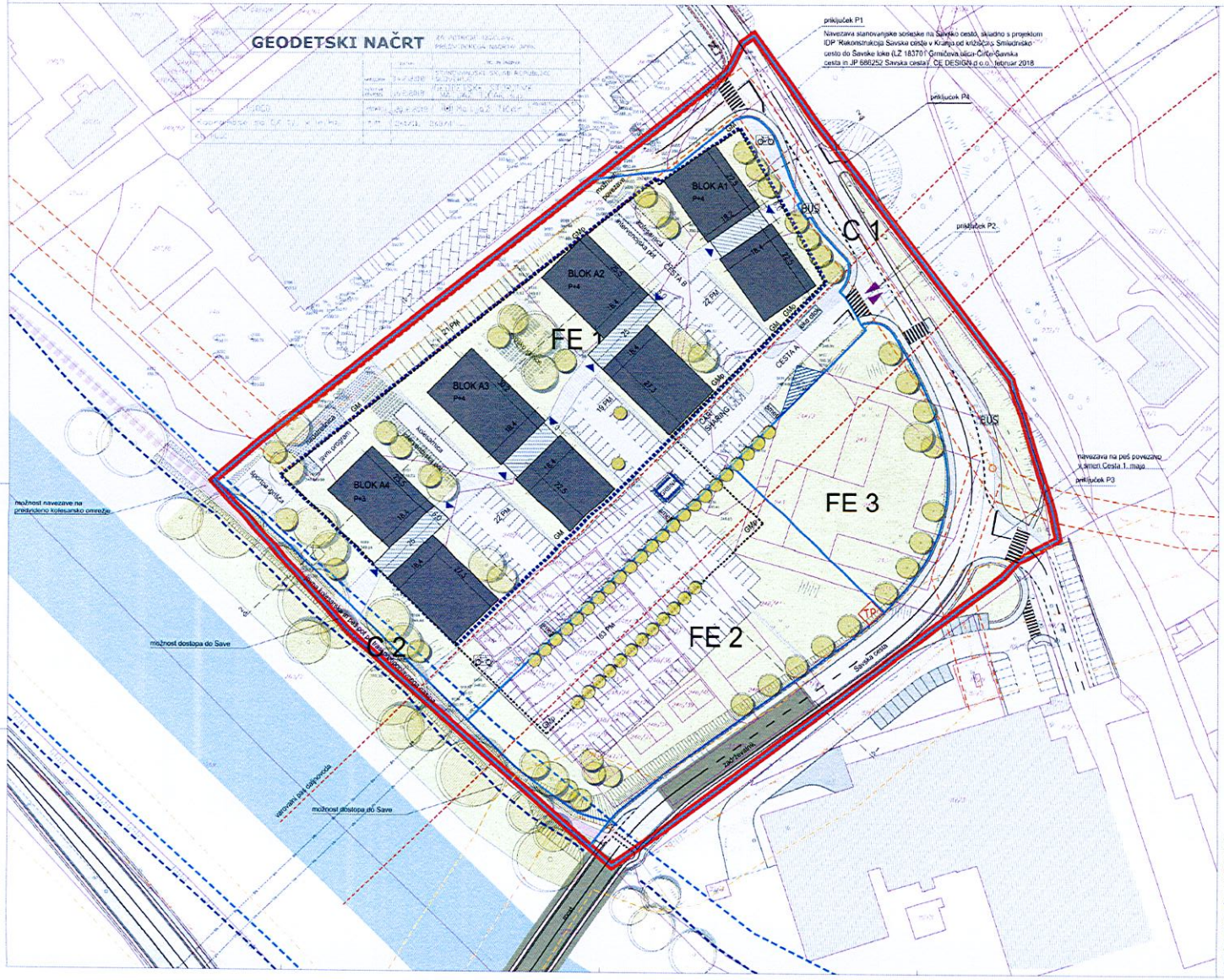

ZAZIDALNA SITUACIJA

M 1:500

LEGENDA:

- MEJA OBMOČJA OPPN
- KATASTER
- GEODETSKI PODATKI
- UVOZ / IZVOZ NA OBMOČJE
- VHOD V STAVBE
- OBSTOJEČI OBJEKTI
- PREDVIDENI OBJEKTI (večstanovanjske stavbe)
- PREDVIDENI OBJEKTI (poslovne dejavnosti)
- PREDVIDENI OBJEKTI (šolstvo/vrtec, javni program)
- PREDVIDENA TP
- POSTAJA ZA IZPOSOJO KOLES S KRBKOLESOM
- AVTOBUSNA POSTAJA
- GRADBENA MEJA (GM)
- GRADBENA MEJA - podzemne etaže (GMp)
- OBMOČJE FUNKCIONALNE CONE
- IZVZET DEL ZEMLJIŠČA PE1
- ZELENE POVRŠINE
- DREVJE
- UTRJENE POVRŠINE (pešpoti, mulnaj, tlakovci)
- KOLESARSKA POT
- OSTALE POVRŠINE (makadam, zatravitve...)
- PLOČNIK
- PARKIRIŠČA
- REKA SAVA
- PRIOBALNO ZEMLJIŠČE - 15m
- OBREČNI PAS - 20m
- VAROVALNI PAS DALJNOVODA - 15m
- ODMIK STANOVANJSKIH STAVB OD PLINTOVODA - 15m
- ODMIK STANOVANJSKIH STAVB OD PLINOVODA - 15m

S

OBČINSKI PODROBNI PROSTORSKI NAČRT ZA DEL OBMOČJA UREJANJA KR SA 6/2 (Stanovanjska soseska ob Savi) - dopolnjen osnutek

Prostim Krišnik Perc

NAROČNIK:	MESTNA OBČINA KRANJ Slovenski trg 1, 4000 Kranj
INVESTITOR:	STANOVANJSKI SKLAD REPUBLIKE SLOVENIJE, JAVNI SKLAD Prešernova cesta 31, 1000 Ljubljana
NAZIV DOKUMENTA:	OBČINSKI PODROBNI PROSTORSKI NAČRT ZA DEL OBMOČJA UREJANJA KR SA 6/2 (Stanovanjska soseska ob Savi)
NAZIV RISBE:	ZAZIDALNA SsituacIJA Z ZNAČILNIMI PREREZI - ETAPA 1
MERILO:	1:500
ODGOVORNI VODJA OPPN:	Evgenija PETAK, univ. dipl. inž. arh.
PROJEKTANT:	Špela KRAGELJ, univ. dipl. inž. arh.
	Tjaša KRAVEC, dipl. inž. arh.
ŠT. PROJEKTA:	P140940
DATUM:	4/2018
ŠT. RISBE:	P140940_OPPN.dwg
ŠT. PRILOGE:	4.1

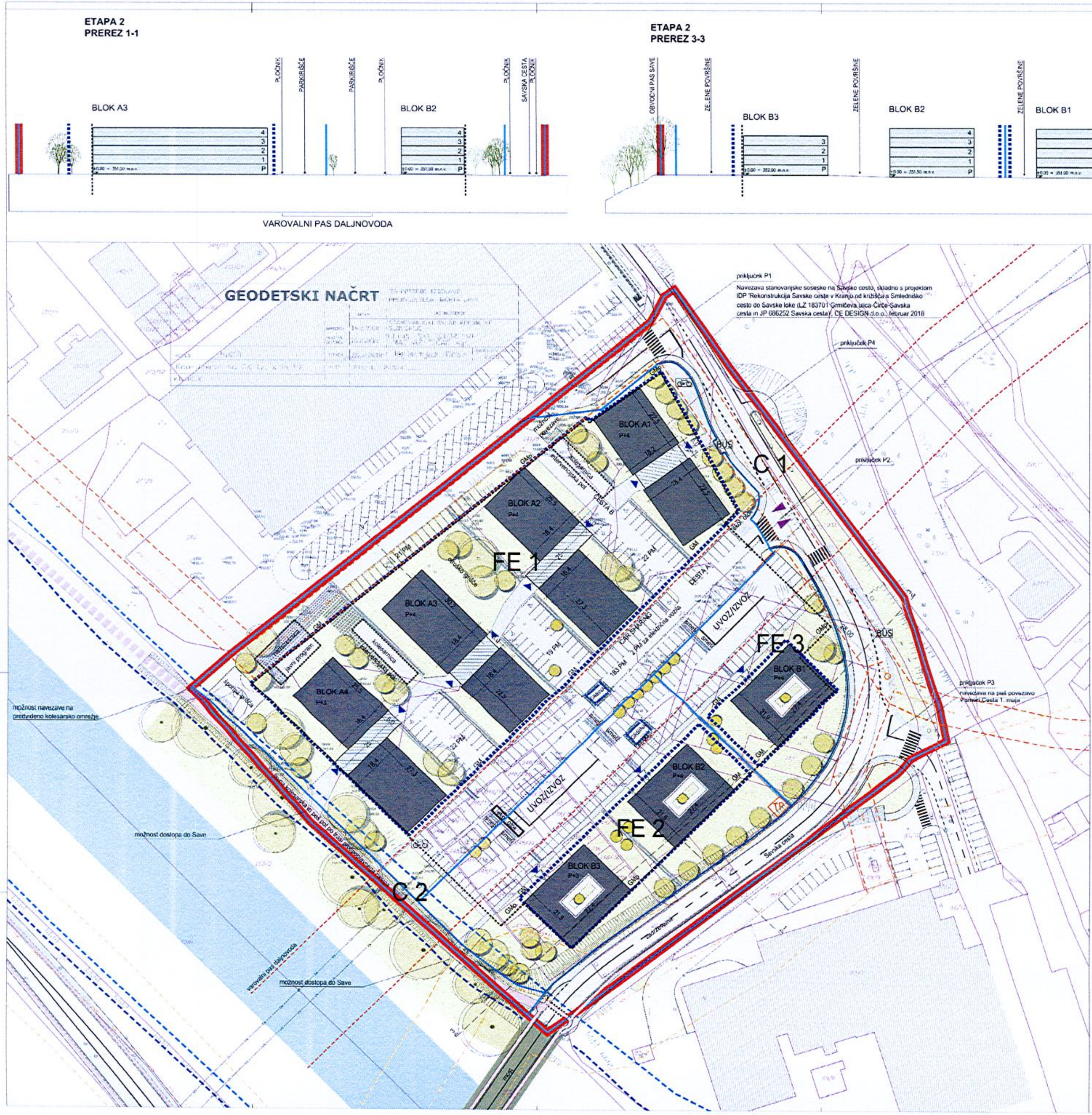

ZAZIDALNA SITUACIJA

M 1:500

LEGENDA:

- MEJA OBMOČJA OPPN
- KATASTER
- GEODETSKI POSNETEK
- UVOZ / IZVOZ NA OBMOČJE
- VHOD V STAVBE
- OBSTOJEČI OBJEKTI
- PREDVIDENI OBJEKTI
- PREDVIDENI OBJEKTI (povezovalni del)
- PREDVIDENI OBJEKTI (kolesarnica, javni program)
- PREDVIDENA TP
- POSTAJA ZA IZPOSOJO KOLES KRSKOLESOM
- AVTOBUSNA POSTAJA
- GRADBENA MEJA (GM)
- GRADBENA MEJA - podzemne etaže (GMp)
- OBMOČJE FUNKCIONALNE ENOTE
- ZELENE POVRŠINE
- DREVJE
- UTRJENE POVRŠINE (peš površine znotraj soseske)
- KOLESARSKA POT
- CESTNE POVRŠINE (vozišče, parkirišče ...)
- PLOČNIK
- PARKIRIŠČA
- REKA SAVA
- PRIOBALNO ZEMLJIŠČE - 15m
- OBREČNI PAS - 20m
- VAROVALNI PAS DALJNOVODA - 15m
- ODMIK STANOVANJSKIH STAVB OD PLINOVODA - 6m
- ODMIK STANOVANJSKIH STAVB OD PLINOVODA - 1m

S

OBČINSKI PODROBNI PROSTORSKI NAČRT ZA DEL OBMOČJA UREJANJA KR SA 6/2 (Stanovanjska soseska ob Savi) - dopolnjen osnutek

Protim Ržišnik Perc

pripravljavec	MESTNA OBČINA KRANJ, Slovenski trg 1, 4000 Kranj		
investitor	STANOVANJSKI SKLAD REPUBLIKE SLOVENIJE, JAVNI SKLAD, Poljanska cesta 31, 1000 Ljubljana		
naziv podrobnega načrta	OBČINSKI PODROBNI PROSTORSKI NAČRT ZA DEL OBMOČJA UREJANJA KR SA 6/2 (Stanovanjska soseska ob Savi)		
naziv risbe	ZAZIDALNA SITUACIJA Z ZNAČILNIMI PREREZI - ETAPA 2	merilo	1:500
odgovorni vodja izdelave OPPN	Eugenija PETAK, univ. dipl. inž. arh. — id. št.: A-1111	faza projekta	OPPN dopolnjen osnutek
prostorski načrtovalec	Špela KRAGELJ BRAČKO, univ. dipl. inž. kraj. arh. — id. št.: KA-1565	št. projekta	P 140640
sodelavci	Tjaša KIMOVEC, dipl. inž. kraj. arh. — datoteka: P140640_OPPN.dwg	št. načrta	P 140640
sodelavci	- — datum: 4/2018	št. risbe	4.2

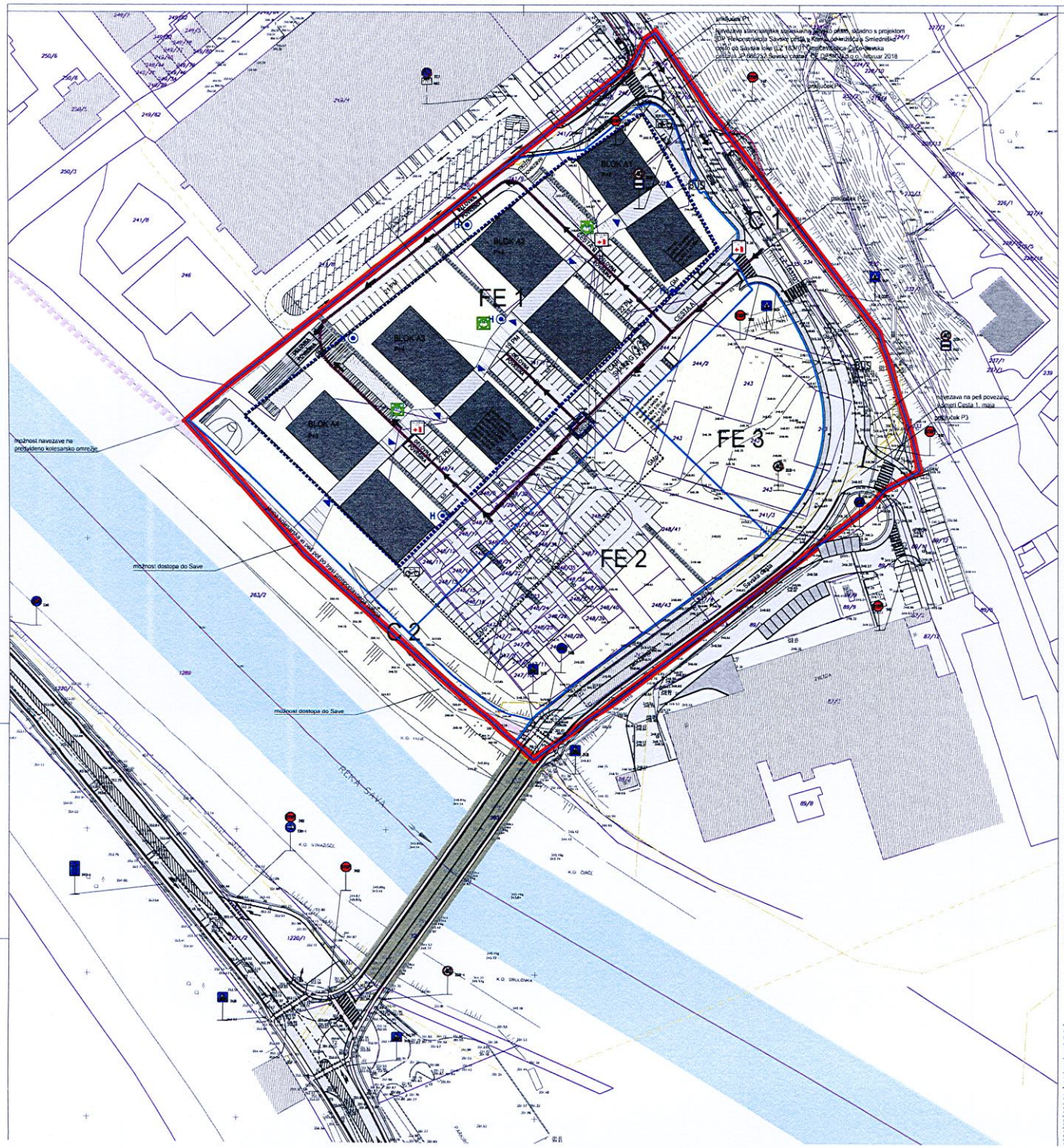

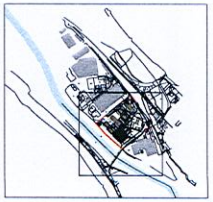

PROMETNA UREDITEV S PRIKAZOM INTERVENCIJSKIH POVRŠIN

M 1:500

LEGENDA:

- MEJA OBMOČJA OPPN
- KATASTER
- GEODETSKI POSNETEK
- UVOZ / IZVOZ NA OBMOČJE
- VHOD V STAVBE
- OBSTOJEČI OBJEKTI
- PREDVIDENI OBJEKTI (večstanovanjske stavbe)
- PREDVIDENI OBJEKTI (povezovalni del)
- PREDVIDENI OBJEKTI (poslovnega, javnega programa)
- POSTAJA ZA IZPOSOJO KOLES KRSKOLESOM
- AVTOBUSNA POSTAJA
- GRADBENA MEJA (GM)
- GRADBENA MEJA - podzemne etaže (GMp)
- OBMOČJE FUNKCIONALNE ENOTE
- ZELENE POVRŠINE
- UTRJENE POVRŠINE (pešpoti, zbirna cestna)
- KOLESARSKA POT
- CESTNE POVRŠINE (vozišče, parkirišče...)
- PLOČNIK
- INTERVENCIJSKA POT
- DOSTOP ZA INTERVENCIJO
- DELOVNA POVRŠINA 6 m x 11 m
- PARKIRIŠČA
- VARNO POROČJE EVAKUIRANCEV
- INTERVENCIJSKA POT ZA GASILSKA VOZILA
- PROMETNI ZNAKI
- NADZEMNI ZIDANI HIDRANTNI PRIKLJUČEK

S

OBČINSKI PODROBNI PROSTORSKI NAČRT ZA DEL OBMOČJA UREJANJA KR SA 6/2 (Stanovanjska soseska ob Savi) - dopolnjen osnutek	Pretim Inženiring Perc
MESTNA OBČINA KRANJ, Slovenski trg 1, 4000 Kranj	
STANOVANJSKI SKLAD REPUBLIKE SLOVENIJE, JAVNI SKLAD, Poljanska cesta 31, 1000 Ljubljana	www.pretim.si
OBČINSKI PODROBNI PROSTORSKI NAČRT ZA DEL OBMOČJA UREJANJA KR SA 6/2 (Stanovanjska soseska ob Savi)	
PROMETNA UREDITEV S PRIKAZOM INTERVENCIJSKIH POVRŠIN - ETAPA 1	1:500
Eugenija PETAK, univ. dipl. inž. arh.	A-1111
Ksenija KRAGELJ BRADIČ, univ. dipl. inž. arh.	KA-1585
Tjaša KINOVEC, dipl. inž. kraj. arh.	P140640_UPPR.dwg