

















# SPREMEMBE IN DOPOLNITVE OBČINSKEGA PODROBNEGA PROSTORSKEGA NAČRTA OBMOČJA L8 POSLOVNI KOMPLEKS BRNIK

Faza: PREDLOG

## ZAZIDALNA SITUACIJA

LEGENDA:

-  MEJA OPPN
-  PARCELNA MEJA - OBSTOJEČE
-  MEJA FUNKCIONALNE ENOTE
-  GRADBENA MEJA
-  GRADBENA MEJA - v primeru združitve parcel
-  NOV OBJEKT
-  KORIDOR ŽELEZNICE
-  KORIDOR ZA RAZŠIRITEV GLAVNE CESTE
-  DOSTOP NA OBMOČJE
-  OHRANJANJE DOSTOPA DO SOSEDNIH OBMOČIJ
-  UVOZ NA PARCELO
-  CESTNA POVRŠINA
-  OZELENITEV
-  MEJA OBVEZNEGA ZELENEGA PASU
-  DREVORED
-  POSTOPEN PREHOD V OBSTOJEČE GOZDNE POVRŠINE

pripravljalec: OBČINA CERKLJE NA GORENJSKEM  
Trg Davorina Jenka 13, Cerklje na Gorenjskem

investitor: RAIFFEISEN LEASING d.o.o.  
Letališka cesta 29 A, Ljubljana

odg.vodja izdelave OPPN: Evgenija PETAK, univ. dipl. inž. arh.

prostorski načrtovalec: Evgenija PETAK, univ. dipl. inž. arh.  
Nasta RAK, univ. dipl. inž. kraj. arh.

št. projekta: P 129660

datum: avgust 2017

