

LEGENDA

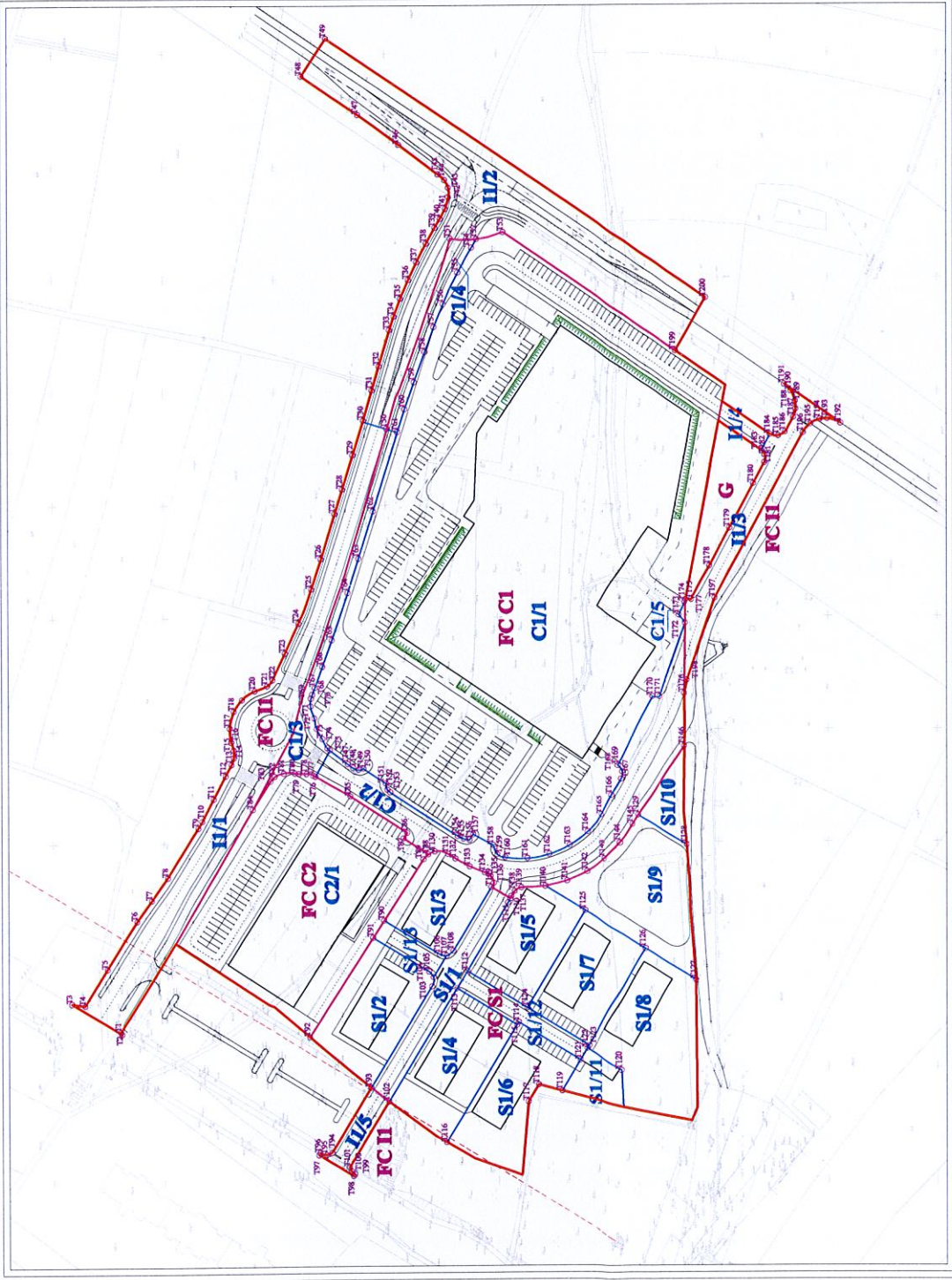
- meje območja IPA
- meje funkcionalnih celot
- meje gradbenih parcel
- FC C1** oznaka funkcionalne celote
- C1/1** oznaka gradbene parcele
- 033
- zakoličbene točke gradbenih parcel

**OBČINSKI LOKACIJSKI NAČRT
OBMOČJA PI 8 - PLANINA VZHOD**
Načrt parcelacije














BRD
REGIONALNA INŽENJERSKA DRUŽBA
d.o.o.
Mestna ulica 14, 1000 Ljubljana, Slovenija, t. 01 251 99 00, f. 01 251 99 01

izvedel: MESTNA OBČINA KRANJ
projektil: PI 8 - PLANINA VZHOD
vrsta dejavnosti: arhitekturni načrt
vodja projekta: Boštjan ULCAR, univ. dipl. inženir, arhitekt
projektil: URBANIZACIJSKI NAČRT
sk. projektil: 10/2006
datum: 11.06.2006
datum izdaje: 01.07.2006
direktor: Boštjan ULCAR, univ. dipl. inženir, arhitekt.

list številka: **2,4**



LEGENDA

-  obstoječe stavbe
-  nove stavbe
-  gradbene meje
-  gradbene linije
-  zelene površine
-  tlakovane in zelene površine
-  asfalt
-  otroško igrališče
-  drevesa
-  obstoječa drevesa, ki se ohranjajo
-  ceste
-  parkirna mesta
-  meja območja IPZ

**OBČINSKI LOKACIJSKI NAČRT
OBMOČJA PI 8 - PLANINA VZHOD**
Lega objektov na zemljišču - usmeritve za projektiranje

RRD
REGIONALNA ARHITEKTURNA BIURO
BEOGRAD, UL. KRALJEVIĆA MILOŠEVIĆA 14, 11000 BEOGRAD
TEL: 011 26 11 11 11
FAX: 011 26 11 11 11
E-MAIL: rrd@rrd.rs

IZVODILO: MESTNA OBČINA KIDANI
PROJEKT: MESTNI LOKACIJSKI NAČRT OBMOČJA
PI 8 - PLANINA VZHOD
VRSTA: Uredba o prostornom uređenju
vrsta projekta: Prostorni plan uređenja
projekat: Plan ULCa, urbanistički plan
plan: Plan ULCa, urbanistički plan
iz projekta: 1072006
datum: 11.06.2006
datum izdavanja: 09. juli 2006
dizajner: Biser ULCa, urb.arh@rrd.rs

list: 3.3

