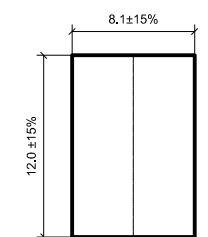


LEGENDA:

- | | |
|-----------|--|
| ● ● ● ● ● | OBMOČJE OPPN |
| — — — — — | OBMOČJE DRUGE FAZE OPPN |
| ▭ | PARCELA NAMENJENA GRADNJI |
| ▭ | OBSTOJEČA PARCELACIJA |
| ▭ | OBSTOJEČI OBJEKTI |
| ▭ | PREDVIDENI STANOVANJSKI OBJEKTI |
| ▭ | PREDVIDENI NEZAH. IN ENOST. OBJEKTI (informativno) |
| ▭ | OBMOČJE STANOVANJ |
| ▶ | UVOZ |
| ▭ | OBSTOJEČA CESTNA POVEZAVA |
| ▭ | PREDVIDENA CESTNA POVEZAVA |
| ↔ | DOSTOP |
| → | SMER PROMETNIH POVEZAV |
| — — — — — | OBSTOJEČE |
| — — — — — | PREDVIDENO |
| — — — — — | ELEKTRIKA - SREDNJA NAPETOST |
| — — — — — | ELEKTRIKA - NIZKA NAPETOST |
| — — — — — | TELEKOMUNIKACIJE |
| — — — — — | VODOVOD |
| — — — — — | ODPADNI |

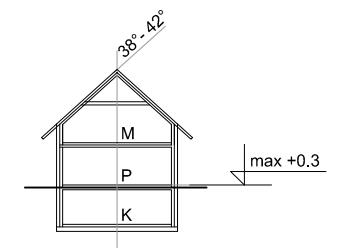
OBJEKT:

TLORISNI GABARIT OBJEKTA:

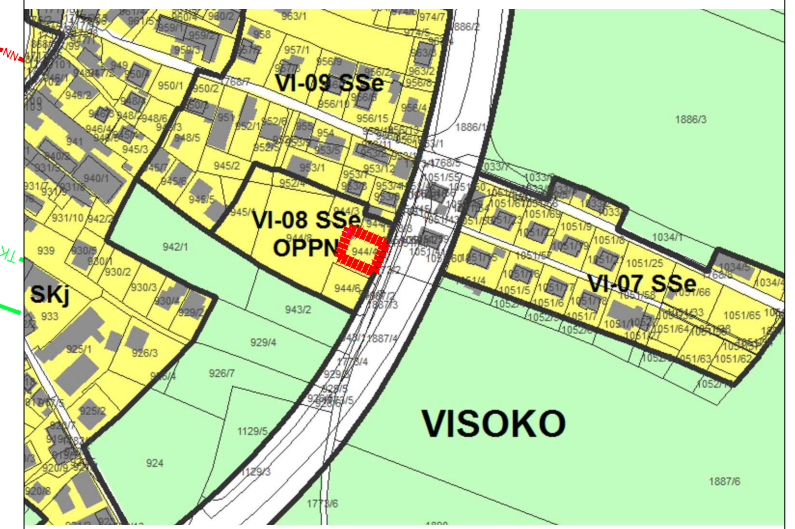


m 1:500

KARAKTERISTIČNI PREZEC OBJEKTA:



m 1:500



**2. FAZA
OBČINSKEGA PODROBNEGA
PROSTORSKEGA NAČRTA
ZA DEL OBMOČJA V EUP VI-08**

UREDITVENA SITUACIJA

PRIPRAVLJAVEC:	OBČINA ŠENČUR
NAČRTOVALEC:	DOMPLAN, d.d.
FAZA:	USKLAJEN PREDLOG
DATUM:	FEBRUAR 2022
ŠT. PROJEKTA:	UD/522-82/20
MERILO:	1:500