

Obrazec 1 (ZEN-A – 27. člen)

Številka: 18_185-1

Datum: 18.3.2019

Spremembe občinske meje

Ime občine, ki je poslala spremembe: Destrnik

OB_ID občine, ki je poslala spremembe: 18

Datum prejema elektronskega sporočila s slojem sprememb: 15.3.2019

Občine, ki so uskladile spremembe medsebojne meje:

Ime občine	OB_ID občine
Destrnik	18
Trnovska vas	185

Seznam parcel, ki se jih v celoti prenese v drugo občino:

Parcela		Prvotna občina		Nova občina	
K.O.	Štev. parcele	Ime	OB_ID	Ime	OB_ID
350	528/5	Trnovska vas	185	Destrnik	18
350	528/4	Trnovska vas	185	Destrnik	18

Seznam parcel, ki se jih deloma prenese v drugo občino:

Parcela		Prvotna občina		Nova občina	
K.O.	Štev. parcele	Ime	OB_ID	Ime	OB_ID
350	6	Trnovska vas	185	Destrnik	18
350	10	Trnovska vas	185	Destrnik	18
349	474	Destrnik	18	Trnovska vas	185
348	879/1	Destrnik	18	Trnovska vas	185
348	14	Destrnik	18	Trnovska vas	185

Obrazec je pripravljen kot priloga k aktu, ki ga potrdijo pristojni organi udeleženih občin.

V nadaljevanju so podane pregledna skica in skice posameznih sprememb.

Pregledna skica sprememb

58 Lenart

185 Trnovska vas

A
□

B
□

C
□

D
□

18 Destrnik

96 Ptuj

0

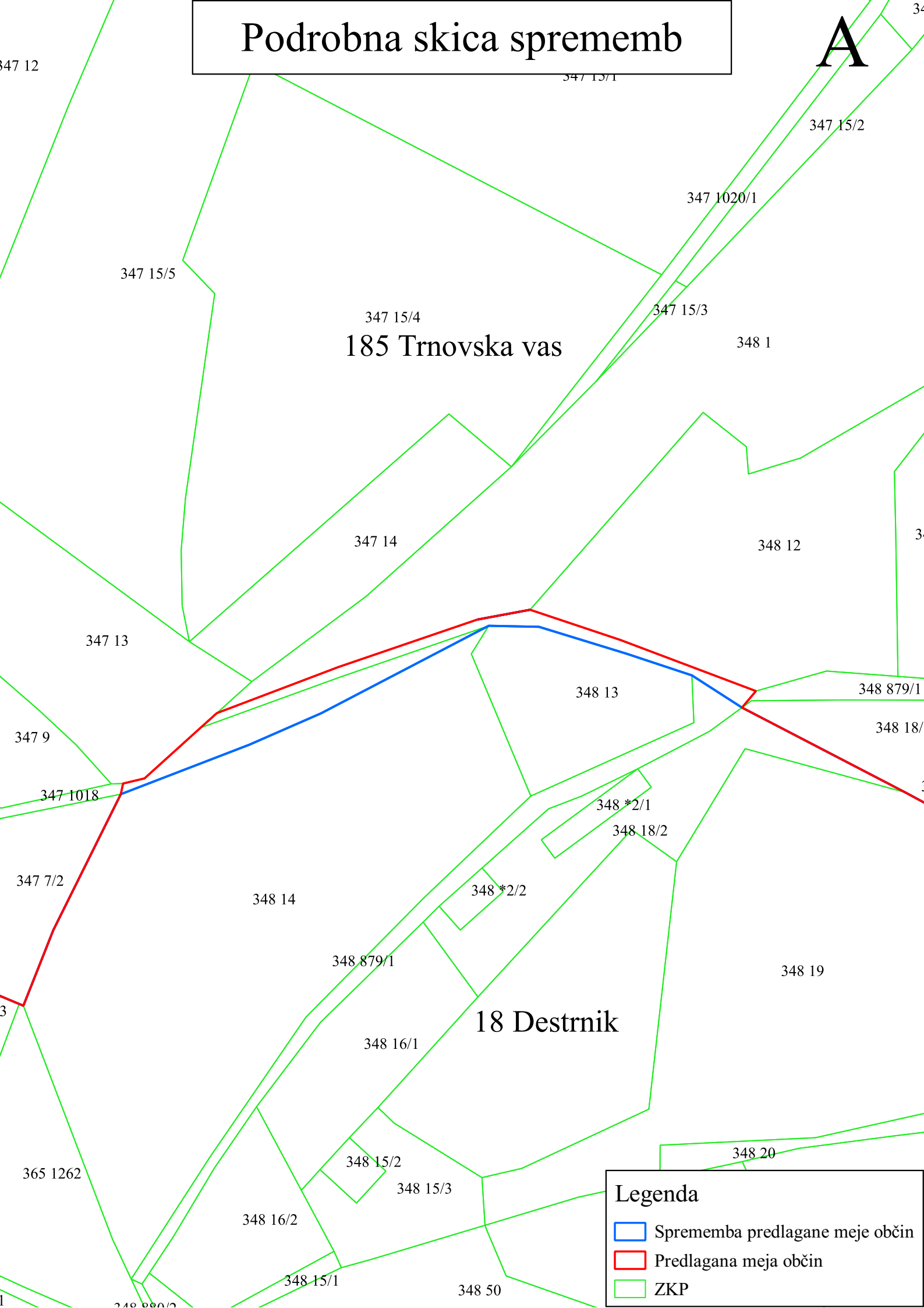
1

2 km






Podrobna skica sprememb

A

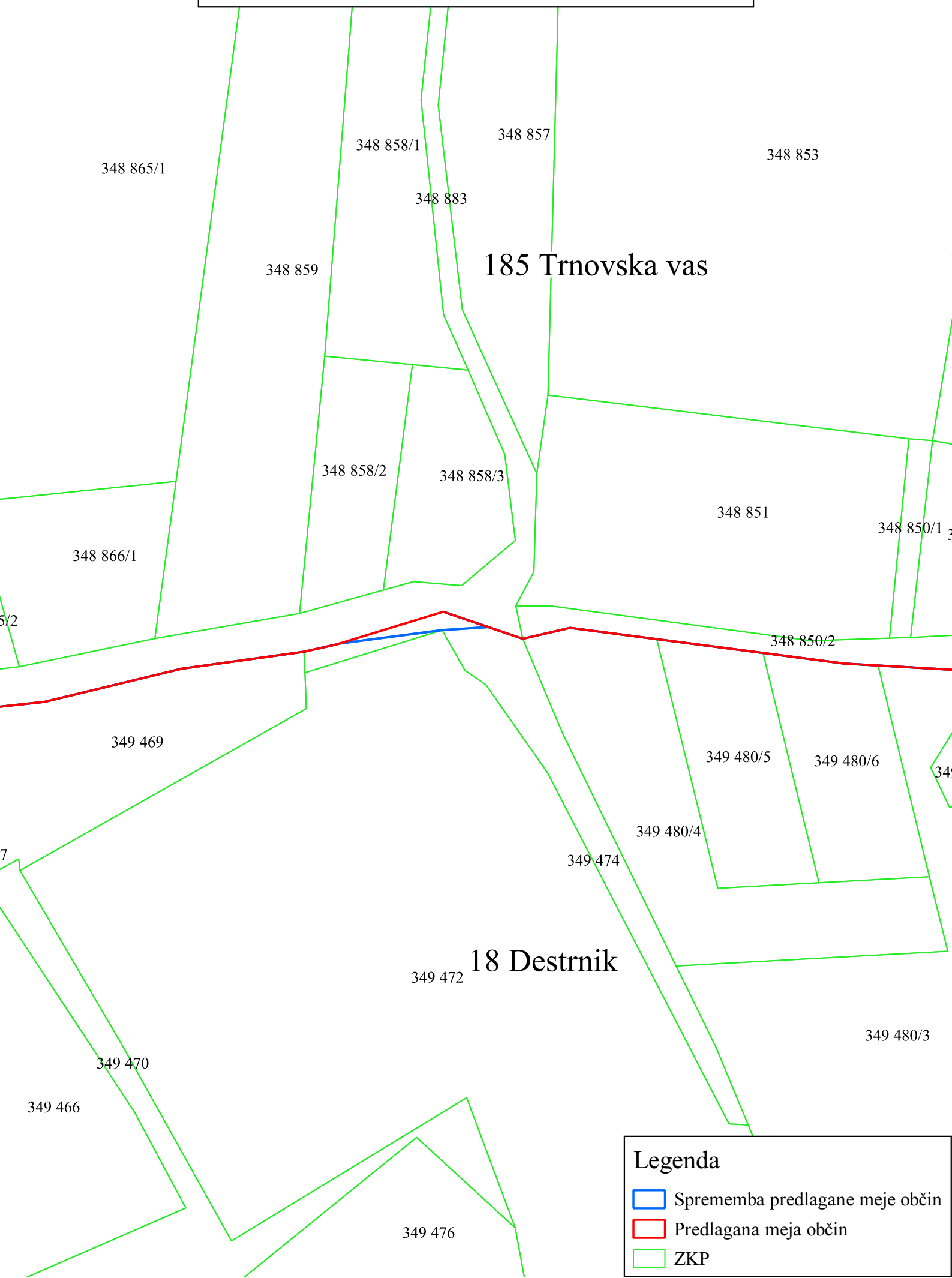


Legenda




-  Sprememba predlagane meje občin
-  Predlagana meja občin
-  ZKP

Podrobna skica sprememb

B



Legenda

-  Sprememba predlagane meje občin
-  Predlagana meja občin
-  ZKP

D

Podrobna skica sprememb

