

Gradivo za sejo Občinskega sveta občine Črnomelj v septembru 2021

---

Zadeva: **PREDLOG ZA IZDAJO ODLOKA O SPREMEMBAH IN DOPOLNITVAH ODLOKA O KATEGORIZACIJI OBČINSKIH CEST V OBČINI ČRNOMELJ**

**OBRAZLOŽITEV:**

Občinska uprava Občine Črnomelj vodi postopek prekategorizacije določenega dela državne ceste v občinsko kategorizirano cesto in obratno, določene dele občinskih kategoriziranih cest v državne ceste. Namen postopka prekategorizacije občinskih cest je ukinitvev državne ceste skozi staro mestno jedro mesta Črnomelj (od semaforja pri pošti do semaforja pri kavarni) in določitev odseka državne ceste (s potekom od semaforja pri pošti, mimo prodajalne DM po glavni cesti, mimo kotlovnice Čardak, do krožišča z obvoznico). S tem je zagotovljena povezava državnega cestnega omrežja iz smeri Metlike do obvoznice Črnomelj.

Podrobnejša obrazložitev sprememb in dopolnitev odloka, s prikazano grafiko in opisi sprememb je razvidna iz priloge gradiva.

Na objavljeno gradivo osnutka Odloka o spremembah in dopolnitvah Odloka o kategorizaciji občinskih cest v Občini Črnomelj, na spletni strani Občine Črnomelj, do 10. 9. 2021 do 12. ure, s strani javnosti ni bilo pripomb.

**PREDLOG SKLEPA:**

Občinskemu svetu Občine Črnomelj se predlaga, da Predlog za izdajo Odloka o spremembah in dopolnitvah Odloka o kategorizaciji občinskih cest v Občini Črnomelj sprejme v predlagani vsebini. V kolikor nanj ne bo imel bistvenih pripomb se predlaga, ga na isti seji obravnava kot predlog odloka in ga sprejme v predlagani vsebini.

Pripravil:  
mag. Gregor POŽEK, OU

Predlagatelj:  
Andrej Kavšek, župan, l.r.

Priloge:

1. Obrazložitev sprememb in dopolnitev odloka
2. Predlog za izdajo Odloka o spremembah in dopolnitvah Odloka o kategorizaciji občinskih cest v Občini Črnomelj

**MNENJE ODBORA ZA GOSPODARSTVO IN KOMUNALNO INFRASTRUKTURO:**

Odbor za gospodarstvo in komunalno infrastrukturo je na svoji 17. redni seji, dne 13. 9. 2021 obravnaval gradivo »Predlog za sprejem Odloka o spremembi in dopolnitvi Odloka o kategorizaciji občinskih cest v Občini Črnomelj«. Odbor na gradivo ni imel pripomb, zato Občinskemu svetu občine Črnomelj predlaga, da predlog za izdajo odloka sprejme in v kolikor nanj ne bo imel bistvenih pripomb, ga na isti seji obravnava kot predlog odloka in ga sprejme v predlagani vsebini.

Predsednik  
Odbora za gospodarstvo in  
komunalno infrastrukturo  
Samo Kavčič, l.r.



LOCUS

NAROČNIK

Občina Črnomelj

Trg svobode 3 | 8340 Črnomelj

Projekt št. 2668

# SPREMEMBA ODLOKA O KATEGORIZACIJI OBČINSKIH CEST

## Občina Črnomelj

IZVAJALEC

LOCUS prostorske informacijske rešitve d.o.o.

Ljubljanska cesta 76 | 1230 Domžale

Domžale, september 2021

PROJEKT	Novelacija odloka o kategorizaciji občinskih cest (za potrebe vzpostavitve evidence dejanske rabe zemljišč občinskih kategoriziranih cest)
FAZA	Predlog Odloka o spremembah in dopolnitvah Odloka o kategorizaciji občinskih cest v Občini Črnomelj
VSEBINA	Obrazložitev gradiva za občinski svet
NAROČNIK	Občina Črnomelj, Trg svobode 3, 8340 Črnomelj
ŠTEVILKA PROJEKTA	2668
IZDELOVALEC	Locus d.o.o., Ljubljanska cesta 76, 1230 Domžale
VODJA PROJEKTA	Brigita Avbelj, univ. dipl. inž. geod
STROKOVNA SKUPINA	Uroš Košir, univ. dipl. inž. geod. Mateja Mikložič, dipl. org.
DATUM	Domžale, september 2021

# KAZALO

<b>1</b>	<b>UVOD</b> .....	<b>7</b>
<b>2</b>	<b>SPLOŠNI DEL</b> .....	<b>8</b>
2.1	KRATICE.....	8
2.2	PODATKI O NAROČNIKU.....	8
2.2.1	<i>Naročnik</i>	8
2.2.2	<i>Izdelovalec</i>	8
2.3	PODLAGE ZA KATEGORIZACIJO OBČINSKIH CEST.....	9
2.3.1	<i>Predpisi</i>	9
2.3.2	<i>Veljavni občinski akti</i>	9
2.4	NAMEN SPREMEMBE ODLOKA.....	9
<b>3</b>	<b>OBRAZLOŽITEV SPREMEMB</b> .....	<b>11</b>
3.1	NOVA KATEGORIZACIJA CEST.....	11
3.2	SPREMEMBE PRI KATEGORIZACIJI OBSTOJEČE KATEGORIZIRANIH CEST.....	13
3.2.1	<i>Uskladitev kategorizacije cest z dejanskim stanjem potekov cest v naravi</i>	13
3.2.2	<i>Krajšanje kategorizacije cest</i>	13
3.2.3	<i>Ukinitve kategorizacije cest</i>	14
3.3	OSTALE USKLADITVE KATEGORIZACIJE CEST.....	14
<b>4</b>	<b>IZVEDBA PROJEKTA</b> .....	<b>15</b>
4.1	PRIPRAVA GRADIVA ZA PRIDOBITEV POZITIVNEGA MNENJA DRSI.....	15
4.2	OBRAVNAVA PREDLOGA ODLOKA NA SEJI OBČINSKEGA SVETA.....	15
<b>5</b>	<b>PRILOGE</b> .....	<b>16</b>
5.1	ODLOK O SPREMEMBAH IN DOPOLNITVAH ODLOKA O KATEGORIZACIJI OBČINSKIH CEST V OBČINI ČRNOMELJ.....	16

# 1 UVOD

Na podlagi določil Zakona o cestah (v nadaljevanju: ZCes-1) – Uradni list RS, št. 109/10, 48/12, 36/14 - odl. US, 46/15 in 10/18 morajo občine kot upravljavci občinskih cest voditi evidence o občinskih cestah in objektih na njih. Skladno s predpisi Pravilnika o načinu označevanja javnih cest in o evidencah o javnih cestah in objektih na njih – Uradni list RS, št. 49/97 in 2/04 (v nadaljevanju: Pravilnik) in Uredbe o merilih za kategorizacijo javnih cest – Uradni list RS, št. 49/97 in 113/09 (v nadaljevanju: Uredba) so morale občine po uveljavitvi zakonodaje pripraviti Odlok o kategorizaciji občinskih cest (v nadaljevanju: Odlok).

Odlok o kategorizaciji občinskih cest je pravni akt, katerega mora po predhodnem pozitivnem mnenju s strani Direkcije RS za infrastrukturo (v nadaljevanju: DRSI) potrditi občinski svet občine. V skladu z določili Uredbe mora občina, ki želi spremeniti ali dopolniti veljavni Odlok, na DRSI poslati vlogo za spremembo kategorizacije občinskih cest. DRSI ji k ustreznemu gradivu izda mnenje k predlaganim spremembam in dopolnitvam, ali pa občino pozove k odpravi ugotovljenih neskladij.

Občina Črnomelj ima veljaven Odlok o kategorizaciji občinskih cest v Občini Črnomelj (Uradni list RS, št. 8/16), h kateremu je bilo pridobljeno pozitivno mnenje DRSI št. 37162-3/2015-258(507) z dne 23. 12. 2015.

Skladno z napovedano spremembo Uredbe o kategorizaciji državnih cest bo Občina Črnomelj uredila kategorizacijo občinskih cest, da se bo ta ujemala z novimi poteki državnih cest.

Obrazložitve in prikazi sprememb na občinskem cestnem omrežju glede na do sedaj veljavno stanje so prikazani in opisani v nadaljevanju v poglavju št. 3.

Po sprejemu predloga novega Odloka se bo v Občini Črnomelj nekoliko spremenila skupna dolžina občinskih cest, kar prikazuje spodnja tabela.

Sprememba dolžin po kategorijah med veljavnim Odlokom o kategorizaciji občinskih cest v Občini Črnomelj (Uradni list RS, št. 8/16) in predlogom novega Odloka o spremembah in dopolnitvah Odloka o kategorizaciji občinskih cest v Občini Črnomelj (2021):

KATEGORIJA	ODLOK 2016 [m]	ODLOK predlog 2021 [m]	RAZLIKA [m]
lokalne ceste - LC	67.783	67.403	- 380
zbirne mestne ceste - LZ	2.273	2.740	+ 467
mestne ceste - LK	7.182	7.177	- 5
javne poti - JP	162.336	162.123	- 213
<b>SKUPAJ</b>	<b>239.574</b>	<b>239.443</b>	<b>- 131</b>

**Preglednica 1:** Prikaz dolžin kategoriziranih občinskih cest po kategorijah med veljavnim Odlokom in predlogom novega Odloka

## 2 SPLOŠNI DEL

### 2.1 Kratice

<b>LC</b>	lokalna cesta je namenjena povezovanju naselij v občini z naselji v sosednjih občinah in je pomembna za navezovanje prometa na ceste enake ali višje kategorije
<b>LZ</b>	zbirna mestna cesta je namenjena zbiranju in navezovanju prometnih tokov iz posameznih območij naselij z uvedenim uličnim sistemom na ceste enake ali višje kategorije
<b>LK</b>	mestna cesta je kot nadaljevanje cest višje kategorije namenjena dostopu do zaključenih prostorskih enot (stanovanjske soseske blokovne in individualne gradnje, industrijske cone, nakupovalni in rekreacijski centri ipd.) v posameznih območjih naselij z uvedenim uličnim sistemom
<b>JP</b>	javna pot je namenjena povezovanju naselij ali delov naselij v občini in ne izpolnjuje predpisanih meril za lokalno cesto oz. je namenjena samo določenim vrstam udeležencev v prometu

### 2.2 Podatki o naročniku

#### 2.2.1 Naročnik

<b>Ime:</b>	Občina Črnomelj
<b>Sedež:</b>	Trg svobode 3, 8340 Črnomelj
<b>Župan:</b>	Andrej Kavšek
<b>Odgovorna oseba za izvedbo projekta:</b>	Gregor Požek
<b>Telefon:</b>	07/ 30 61 100
<b>Davčna številka</b>	SI 83111697

#### 2.2.2 Izdelovalec

<b>Ime:</b>	LOCUS prostorske informacijske rešitve, d.o.o.
<b>Sedež:</b>	Ljubljanska cesta 76, 1230 Domžale
<b>Direktor:</b>	Leon Kobetič
<b>Odgovorna oseba za izvedbo projekta:</b>	Brigita Avbelj
<b>Telefon:</b>	01 / 721 93 90
<b>Davčna številka</b>	SI 15475760

## 2.3 Podlage za kategorizacijo občinskih cest

### 2.3.1 Predpisi

- Zakon o cestah (ZCes-1); Uradni list RS, št. 109/10, 48/12, 36/14 - odl. US, 46/15 in 10/18,
- Uredba o merilih za kategorizacijo javnih cest; Uradni list RS, št. 49/97 in 113/09,
- Pravilnik o načinu označevanja javnih cest in o evidencah o javnih cestah in objektih na njih; Uradni list RS, št. 49/97 in 2/04.

### 2.3.2 Veljavni občinski akti

- Statut Občine Črnomelj; Uradni list RS, št. 83/11, 24/14, 66/16,
- Odlok o občinskih cestah v Občini Črnomelj; Uradni list RS, št. 76/12,
- Odlok o kategorizaciji občinskih cest v Občini Črnomelj; Uradni list RS, št. 8/16.

## 2.4 Namen spremembe Odloka

Kategorizacija občinskih cest prikazuje dejansko rabo javnih cest na območju občine, ki se s potrebami in skladno z razvojem občine spreminja. Občina je pripravila spremembo Odloka, ker je želela evidentirati spremembe na občinskem cestnem omrežju, ki so nastale po letu 2016, ko je bil objavljen trenutno veljavni Odlok, in tako dopolniti kategorizacijo cest z novimi dejstvi.

Skladno z Zakonom o cestah in Uredbo občina kategorizira ceste, ki so v lasti občine ali predstavljajo javno dobro ter se uporabljajo za javni promet.

Vse izvedene spremembe na občinskem cestnem omrežju glede na do sedaj veljavno stanje so razvidne in opisane v nadaljevanju.

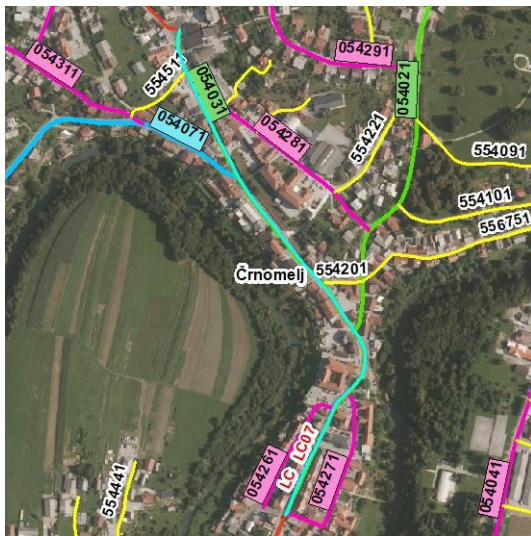
Namen predlagane spremembe Odloka je vzpostaviti občinsko cestno omrežje v takšni meri in obsegu, da bo tudi v nadaljevanju kar najbolje služilo prebivalcem.

V naravi obstaja več cest, tako kategoriziranih kot nekategoriziranih, ki potekajo po zemljiščih v zasebni lasti. Z namenom dolgoročne ureditve stanja na občinskem cestnem omrežju bo potrebno ceste, tako kategorizirane kot nekategorizirane, tudi v nadaljevanju lastniško urediti in jih skladno z izpolnjevanjem meril dodajati v evidence.

## 3 OBRAZLOŽITEV SPREMEMB

V poglavju obrazložitev sprememb so prikazane in opisane vse spremembe, ki so se dogodile na občinskem cestnem omrežju glede na do sedaj veljavni Odlok o kategorizaciji občinskih cest v Občini Črnomelj (Uradni list RS, št. 8/16).

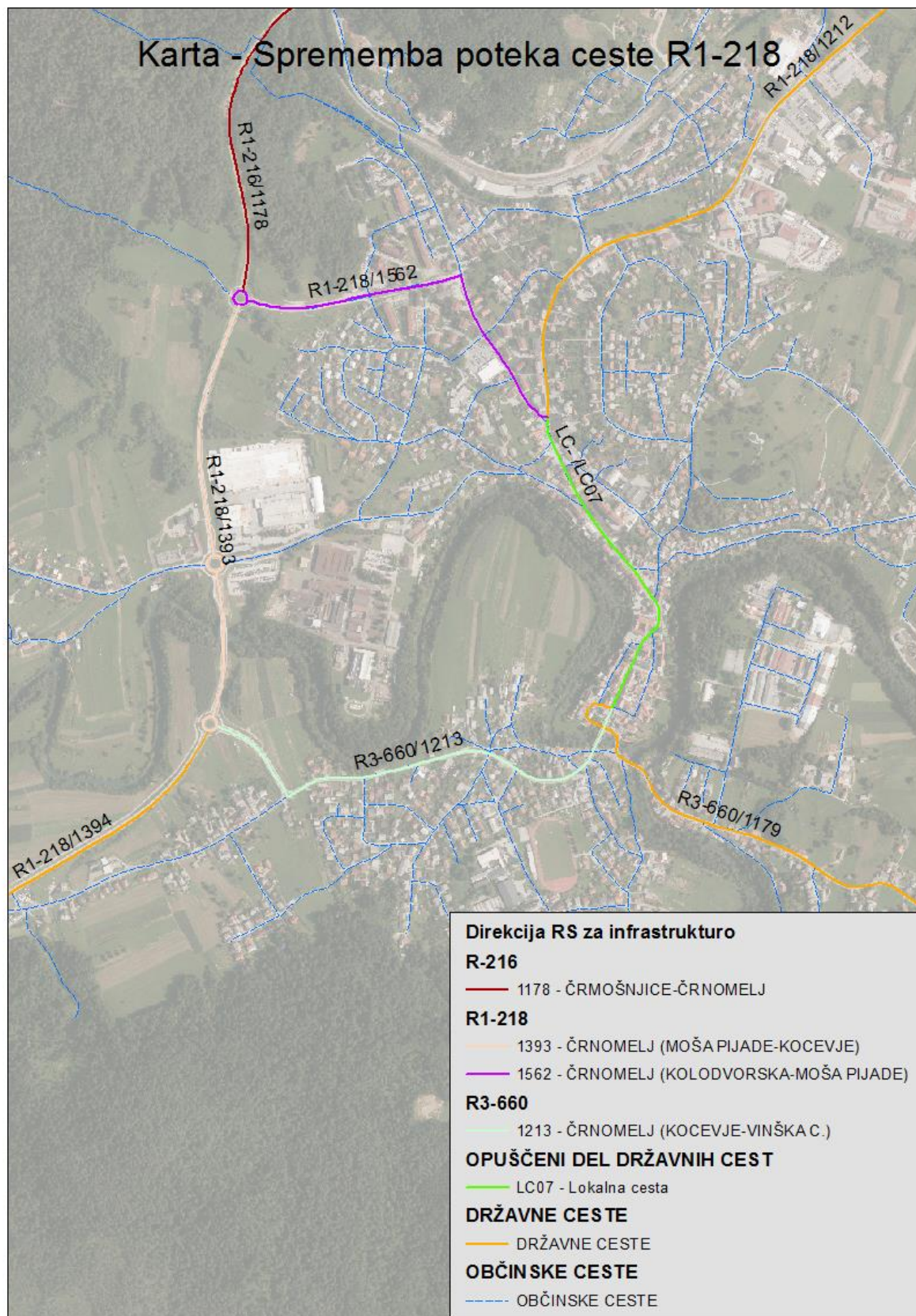
### 3.1 Nova kategorizacija cest



#### LZ 054031:

nova kategorizacija v naselju Črnomelj, gre za prekategorizacijo državne ceste R1 218 1152 v občinsko cesto (novo stanje državnih in občinskih cest je vidno na sliki spodaj)





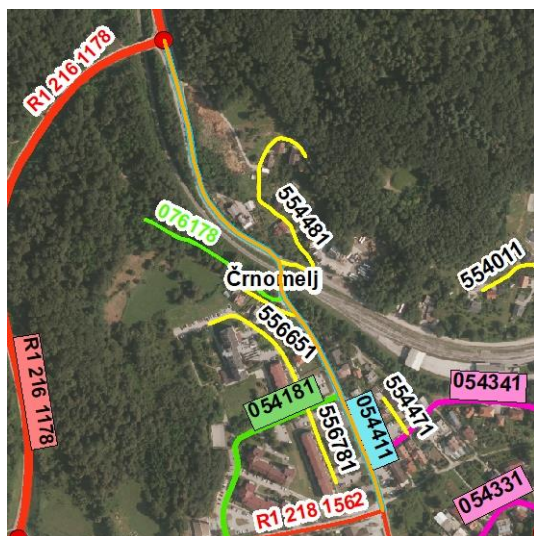
## 3.2 Spremembe pri kategorizaciji obstoječe kategoriziranih cest

Vse izvedene spremembe na občinskem cestnem omrežju glede na do sedaj veljavno stanje so opisane v nadaljevanju.

### 3.2.1 Uskladitev kategorizacije cest z dejanskim stanjem potekov cest v naravi

ZAP. ŠT.	KATEGORIJA	ODSEK	OPIS SPREMEMBE
1	LZ	054021	popravek zarisa v križišču, popravek opisa in konca odseka
2	LK	054061	popravek opisa in začetka odseka
3	LC	054071	popravek zarisa v križišču, popravek opisa, začetka in konca odseka
4	LC	054072	popravek začetka odseka
5	LZ	054171	popravek opisa, začetka in konca odseka
6	LZ	054181	razdelitev na dva dela zaradi nove državne ceste
7	LZ	054182	razdelitev na dva dela zaradi nove državne ceste, nova številka
8	LK	054221	popravek opisa in začetka odseka
9	LK	054241	popravek opisa, začetka in konca odseka
10	LK	054251	popravek opisa in začetka odseka
11	LK	054261	popravek zarisa v križišču, popravek opisa in začetka odseka
12	LK	054271	popravek zarisa v križišču, popravek opisa, začetka in konca odseka
13	LK	054281	popravek zarisa v križišču, popravek opisa, začetka in konca odseka
14	LK	054312	popravek opisa, začetka in konca odseka
15	LK	054331	popravek opisa in konca odseka
16	LC	054421	popravek opisa in začetka odseka
17	JP	554201	popravek zarisa v križišču, popravek opisa, začetka in konca odseka
18	JP	554321	popravek začetka odseka
19	JP	554391	popravek začetka in konca odseka
20	JP	554451	popravek začetka in konca odseka
21	JP	554511	popravek zarisa v križišču, popravek opisa, začetka in konca odseka

### 3.2.2 Krajšanje kategorizacije cest



#### LC 054411:

krajšanje do nove državne ceste R1 218 1562, del občinske ceste se prekategorizira v državno cesto



## 4 IZVEDBA PROJEKTA

### 4.1 Priprava gradiva za pridobitev pozitivnega mnenja DRSI

V sodelovanju z občinsko upravo je bil pripravljen končni predlog novega Odloka, katerega se je dne 3. 9. 2021 poslalo na DRSI z namenom pridobitve pozitivnega mnenja h kategorizaciji cest, kot jo določa Odlok.

Gradivo za pridobitev mnenja DRSI je bilo izdelano kot elaborat sprememb, kjer so bile obrazložene vse spremembe ter dopolnitve kategorizacije občinskih cest glede na do sedaj veljavno stanje.

Predlog spremembe Odloka je predstavljal Odlok o spremembah in dopolnitvah Odloka o kategorizaciji občinskih cest v Občini Črnomelj, grafični del Odloka (digitalni sloj) pa je prikazoval celotno občinsko cestno omrežje Občine Črnomelj.

### 4.2 Obravnava predloga Odloka na seji Občinskega sveta

Gradivo za obravnavo predloga Odloka na seji Občinskega sveta je bilo izdelano kot elaborat obrazložitve k Odloku o spremembah in dopolnitvah Odloka o kategorizaciji občinskih cest v Občini Črnomelj na zadnje postopke Občine Črnomelj na DRSI, k čemur je bilo potrebno pridobiti pozitivno mnenje.

## 5 PRILOGE

### 5.1 Odlok o spremembah in dopolnitvah Odloka o kategorizaciji občinskih cest v Občini Črnomelj

- Odlok o spremembah in dopolnitvah Odloka o kategorizaciji občinskih cest v Občini Črnomelj - predlog

ODLOK O SPREMEMBAH IN DOPOLNITVAH ODLOKA O KATEGORIZACIJI OBČINSKIH CEST V  
OBČINI ČRNOMELJ - PREDLOG

Na podlagi določil Zakona o cestah (Uradni list RS, št. 109/10, 48/12, 36/14 - odl. US, 46/15 in 10/18) in \_\_. člena Statuta Občine Črnomelj (Uradni list RS, št. 83/11, 24/14, 66/16) je Občinski svet Občine Črnomelj na \_\_. seji dne \_\_. \_\_. 2021 sprejel

**Odlok o spremembah in dopolnitvah Odloka o kategorizaciji občinskih cest v Občini  
Črnomelj**

**1. člen**

V Odloku o kategorizaciji občinskih cest v Občini Črnomelj (Uradni list RS, št. 8/16) se v 4. členu nadomestijo naslednji zapisi v tabeli lokalnih cest:

2.	054071	054031	LZ 054031-R1 218 Črnomelj	218	864	V	
3.	054072	R1 218	R1 218 Črnomelj-R1 217 Hajka	R1 217	6.388	V	
15.	054411	R1 216	R1 216 Črmošnjice-Črnomelj (obvoznica)-R1 218 Črnomelj	R1 218	704	V	
16.	054421	R3 660	R3 660 Črnomelj Kanižarica-Kočevje-R1 218	R1 218	685	V	

- v zadnji vrstici tabele zapis »67.783« nadomesti z »67.403«.

**2. člen**

V 5. členu tabele »Zbirne mestne (LZ) v mestu Črnomelj so:« se nadomestijo naslednji zapisi:

1.	054021	R1 218	R1 218 Črnomelj-Zadružna c.-Ul. pod lipo-LZ 054031	054031	952	V	
2.	054171	R1 218	R1 218 Črnomelj-Čardak-LC 054071	054071	568	V	
3.	054181	054411	LC 054411 (Ul. 21. oktobra)-R1 218 Črnomelj	R1 218	290	V	

- dodajo naslednji zapisi:

1.1	054031	R1 218	R1 218 Črnomelj-R3 660 Črnomelj	R3 660	740	V	
3.1	054182	R1 218	R1 218 Črnomelj (Ul. Moša Pijade)-LZ 054171 VVZ Čardak	054171	190	V	

- ukine naslednji zapis:

4.	054431	R1 216	R1 216 obvoznica-Črnomelj-LZ 054181	054181	271	V	
----	--------	--------	-------------------------------------	--------	-----	---	--

- v zadnji vrstici tabele zapis »2.273« nadomesti z »2.740«.

**3. člen**

V 6. členu tabele »Mestne ceste (LK) v mestu Črnomelj so:« se nadomestijo naslednji zapisi:

3.	054061	R3 660	R3 660 Črnomelj-Kidričeva ulica	HŠ 27	597	V	
----	--------	--------	---------------------------------	-------	-----	---	--

ODLOK O SPREMEMBAH IN DOPOLNITVAH ODLOKA O KATEGORIZACIJI OBČINSKIH CEST V  
OBČINI ČRNOMELJ - PREDLOG

6.	054221	R3 660	R3 660 Črnomelj-Grajska cesta	HŠ 1	552	V	
8.	054241	R3 660	R3 660 Črnomelj-Nova Loka-R3 660 Črnomelj	R3 660	517	V	
9.	054251	R3 660	R3 660 Črnomelj-Na bregu-R3 660 Črnomelj	R3 660	290	V	
10.	054261	054031	LZ 054031-Ulica na Utrdbah-R3 660 Črnomelj	R3 660	175	V	
11.	054271	R3 660	R3 660 Črnomelj-Ul. Mirana Jarca-LZ 054031	054031	238	V	
12.	054281	054031	LZ 054031-Otona Župančiča-LZ 054021 Zadružna c.	054021	277	V	
16.	054312	054311	LK 054311 Partizanska pot-R1 218	R1 218	194	V	
18.	054331	R1 218	R1 218 Črnomelj-Ul. pod smreko-R1 218 Črnomelj	R1 218	247	V	

– v zadnji vrstici tabele zapis »7.182« nadomesti z »7.177«.

#### 4. člen

V 7. členu tabele »Javne poti (JP) v mestu Črnomelj so:« se nadomestijo naslednji zapisi:

25.	554201	054031	Ulica pod lipo (odcep)	054021	54	V	
44.	554321	R3 660	Pri mostu	HŠ 9	130	V	
54.	554391	R3 660	Viniška cesta-Na bregu	054251	39	V	
59.	554451	R3 660	Viniška cesta (odcep)	HŠ 33	45	V	
64.	554511	054031	Kolodvorska cesta-Ul. heroja Stariha	054311	97	V	

– ukine naslednji zapis:

90.	556771	216	povezovalna cesta Črnomelj	054180	206	V	
-----	--------	-----	----------------------------	--------	-----	---	--

– v zadnji vrstici tabele zapis »14.652« nadomesti z »14.439«.

#### 5. člen

H kategorizaciji občinskih cest, določenih s tem odlokom, je bilo v skladu z določbo 18. člena Uredbe o merilih za kategorizacijo javnih cest (Uradni list RS, št. 49/97, 113/09 in 109/10 - ZCes-1) pridobljeno pozitivno mnenje Direkcije Republike Slovenije za infrastrukturo št. \_\_\_\_\_ z dne \_\_. \_\_. 2021.

#### 6. člen

Ta odlok začne veljati na dan, ko začne veljati sprememba Uredbe o kategorizaciji državnih cest, ki jo izda Vlada RS.

Številka: \_\_\_\_\_  
Črnomelj, dne \_\_. \_\_. 2021

Župan  
Občine Črnomelj  
Andrej Kavšek