

ODLOK O SPREMEMBI ODLOKA O KATEGORIZACIJI OBČINSKIH CEST V OBČINI ROGAŠOVCI

Na podlagi določil Zakona o cestah (Uradni list RS, št. 109/10, 48/12, 36/14 - odl. US, 46/15 in 10/18) in 17. člena Statuta Občine Rogošovci (Uradno glasilo slovenskih občin, št. 29/18) je Občinski svet Občine Rogošovci na ___ seji dne ___.2021 sprejel

ODLOK o spremembah in dopolnitvah Odloka o kategorizaciji občinskih cest v Občini Rogošovci

1. člen

V Odloku o kategorizaciji občinskih cest v Občini Rogošovci (Uradno glasilo slovenskih občin, št. 63/18) se v 3. členu:

- spremenita zapisa pod zaporedno številko 9 in 10 tako, da se glasita:

Zap. št.	Številka odseka	Začetek odseka	Potek odseka	Konec odseka	Dolžina odseka v občini [m]	Namen uporabe	Preostala dolžina odseka v sosednji občini [m]
9	354071	354051	PERTOČA BREG - PERTOČA VES	440	1.442	V	
10	354081	354071	PERTOČA - GRABE - SREDIŠČE K. S.	718	1.288	V	

- v zadnji vrstici tabele številka »35.683 m« nadomesti s številko »35.681 m«.

2. člen

V 4. člen se:

- dodata zapisa pod zaporedno številko 118.1 in 194:

Zap. št.	Številka odseka	Začetek odseka	Potek odseka	Konec odseka	Dolžina odseka v občini [m]	Namen uporabe	Preostala dolžina odseka v sosednji občini [m]
118,1	854914	440	ROGAŠOVCI VAS - DO P. 348/1	p. 348/1	93	V	
194	855591	440	VEČESLAVCI	HŠ 16	25	V	

- spremenijo zapisi pod zaporedno številko 1, 16, 25, 71, 93 tako, da se glasijo:

Zap. št.	Številka odseka	Začetek odseka	Potek odseka	Konec odseka	Dolžina odseka v občini [m]	Namen uporabe	Preostala dolžina odseka v sosednji občini [m]
1	854011	197011	ROPOČA - PRETMAR NA BREGU	854021	933	V	
16	854141	354061	BOČAROVE GRABE - ČRNEC	354051	1.227	V	
25	854191	354071	PERTOČA - VUKOV BREG	354051	269	V	
71	854611	354131	SV. JURIJ - MAČKOVE GRABE	HŠ 86	775	V	
93	854745	440	SV. JURIJ - K BLOKOMA	HŠ 12D	119	V	

- v zadnji vrstici tabele številka »87.988 m« nadomesti s številko »88.129 m«.

3. člen

H kategorizaciji občinskih cest, določenih s tem odlokom, je bilo v skladu z določbo 18. člena Uredbe o merilih za kategorizacijo javnih cest (Uradni list RS, št. 49/97, 113/09 in 109/10 - ZCes-1) pridobljeno pozitivno mnenje Direkcije Republike Slovenije za infrastrukturo št. _____ z dne __. __. 2021.

4. člen

Ta odlok začne veljati naslednji dan po objavi v Uradnem glasilu slovenskih občin.

Številka: _____
Rogašovci, dne __. __. 2021

Občina Rogašovci
Edvard Mihalič, župan

Odlok o kategorizaciji občinskih cest v Občini Rogašovci

Veljavni Odlok o kategorizaciji občinskih javnih cest v Občini Rogašovci je bil sprejet na 23. seji, dne 8. 11. 2018. v času uporabe odloka po letu 2018 so bila ugotovljena manjša neskladja, ki jih občina odpravlja, s čimer se malenkost spreminjajo dolžine obstoječih kategoriziranih cest.

Pravna podlaga:

- Zakon o cestah (Uradni list RS, št. 109/10, 48/12 in 36/14 - odl. US in 46/15)
- Uredba o merilih za kategorizacijo javnih cest (Ur. l. RS, št. 49/97, 113/09)
- Statut Občine Rogašovci (Uradno glasilo slovenskih občin, št. 29/18)

Veljavni odloki:

- Odlok o kategorizaciji občinskih cest v Občini Rogašovci (Uradni glasilo slovenskih občin; št. 63/18)

OBRAZLOŽITEV

Kategorizacija občinskih cest prikazuje dejansko rabo javnih cest na območju občine, ki se s potrebami in skladno z razvojem občine spreminja. Občina je pripravila spremembo Odloka, ker je želela evidentirati spremembe na občinskem cestnem omrežju, ki so nastale po letu 2018.

Skladno s spremembo odloka bodo skupne dolžine v občini sledeče:


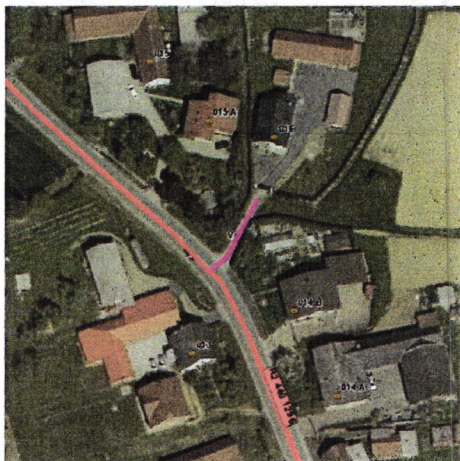
KATEGORIJA	VELJAVNI ODLOK [m]	PREDLOG ODLOKA [m]	RAZLIKA DOLŽIN [m]
lokalne ceste - LC	35.683	35.681	-2
javne poti - JP	87.988	88.129	141
SKUPAJ	123.671	123.810	139

Vse spremembe se bodo po potrditvi odloka na seji občinskega sveta ter objavi spremembe odloka v Uradnem glasilu slovenskih občin vpisale v Banko cestnih podatkov ter popravil vpis osi cest v ZK GJI.

OPIS SPREMEMB

Nova kategorizacija občinskih cest



Kategorizirale so se nove ceste, ki v naravi predstavljajo javni interes in se uporabljajo za javni promet. Ceste potekajo čez zemljišča, ko si v lasti Občine Rogašovci oz. imajo zaznambo javnega dobra.

ODSEK	KATEGORIJA	POTEK ODSEKA	DOLŽINA	GRAFIČNI PRIKAZ
854914	JP	Rogašovci vas – do p. 348/1	93	
855591	JP	Večeslavci	25	

Spremembe pri obstoječi kategorizaciji občinskih cest

Ostale spremembe so posledica širitve poselitve, popravkov zatečenega stanja v naravi (napačni zarisi pri prejšnjih kategorizacijah), spremembo prometnega režima na cestah, deviacije obstoječih cest, ipd.

ODSEK	KAT	ZAČETEK ODSEKA	POTEK ODSEKA	KONEC ODSEKA	DOLŽINA	OPOMBA
854011	JP	197011	ROPOČA - PRETMAR NA BREGU	854021	933	Uskladitev poteka s stanjem v naravi – brez spremembe v poteku odseka
854141	JP	354061	BOČAROVE GRABE - ČRNEC	354051	1.227	Uskladitev poteka s stanjem v naravi – brez spremembe v poteku odseka
854191	JP	354071	PERTOČA - VUKOV BREG	354051	269	Uskladitev poteka s stanjem v naravi – brez spremembe v poteku odseka

ODSEK	KAT	ZAČETEK ODSEKA	POTEK ODSEKA	KONEC ODSEKA	DOLŽINA	OPOMBA
854611	JP	354131	Sv. Jurij - Mačkove grabe	HŠ 86	775	Odsek se podaljša do konca pacele 1582/3
						
854611	JP	440	Sv. Jurij - k blokoma	HŠ 12D	119	Potek odseka s eje uskladi skladno s spremembo križišča v naravi
						

Zadeva: [GRADIVO ZA OS] Sprememba kategorizacije občinskih cest

Od: <uros.kosir@realp.si>

Datum: 1.11.2021 19:03

Za: ""Marija Saje"" <marija.saje@obcina-rogasovci.si>

Pozdravljeni,

pošiljam gradivo za prvo obravnavo odloka o kategorizaciji občinskih cest na seji občinskega sveta. V primeru pripomb ali dodatnih predlogov, se bo pred posredovanjem na DRSI gradivo dopolnilo.

Pregledna karta je na povezavi: <https://we.si/t-p7GKDFXuTC>

Karta je dostopna do 8.11.2021


Prosil bi še za podpis pooblastila in izjave o lastništvu, ki ju bom potreboval pri oddaji gradiva na DRSI. Nazaj mi lahko pošljete barvno skenirano, ne potrebujem originala.

Bi pa že sedaj omenil tudi tri zadeve, kjer nisem siguren, ali je vse ok in bi želel, da skupaj preverimo, pred oddajo gradiva na DRSI:


1. po dogovoru se JP 854251 (PERTOČA - NA BREGU) ne spreminja, saj ste sporočili, da se bo cesta odmerila in ostaja kategorizirana enako – v gradivu ni omenjena

2. ali cesta JP 854914 (ROGAŠOVCI VAS – DO P. 348/1) v naravi obstaja oz. se gradi? V gradivo sem jo dodal (na podlagi gradbenega dovoljenja), vendar na Google maps zglada, da tam stoji stavba (slika 1), na letalskih posnetkih 2019 pa je ni več (slika 2)

Slika 1



Slika 2



3. Ali je potek ceste JP 855474 ok, ali vozišče v naravi obstaja?



Toliko zaenkrat z moje strani, če bo kakšno vprašanje ali dilema pa se slišiva.

Lep pozdrav



Gradsko Kozarjevo
1410 014 2119
Jurečkova ulica 10
E-pošta: info@kozarjevo.si

Hitre, praktične in konkretne rešitve

Priponke:

105_Rogasovci_KTG_gradivo_OS1.zip	576 KB
KTG_Rogasovci_lastnistvo.doc	40,5 KB
KTG_Rogasovci_pooblastilo_2021.doc	39,5 KB