









LEGENDA

-  območje OPPN
-  načrtovane stavbe
-  aneks - pomožni objekt (garaža in pomožni prostor)
-  parcele, namenjene gradnji (funkcionalne enote)
-  zemljiške parcele
-  dvorišče (dostopne poti in parkirne površine)
-  dovozi in dostopi
-  preglednost priključevanja na lokalno cesto

Merilo 1:1000



OBČINSKI PODROBNI PROSTORSKI NAČRT ZA OBMOČJE ZgB 07

(4.5.3.) Prikaz ureditev glede poteka omrežij in priključevanja objektov na gospodarsko javno infrastrukturo ter grajeno javno dobro - prometno urejanje



naročnik / investitor: Franc BIZJAK, Zgornja bela 44a, Preddvor
 projekt: OBČINSKI PODROBNI PROSTORSKI NAČRT ZA OBMOČJE EUP Z OZNAKO ZgB 07 - ZGORNJA BELA
 odg.vodja projekta: Borut ULČAR, univ.dipl.inž.arh. ZAPS 0415A
 odg.projektant: Borut ULČAR, univ.dipl.inž.arh. ZAPS 0415A
 sodelavci: Vera RUTAR, poobla.arh. ZAPS 9090
 Miro PUSTOVRH BENDA, abs.kraj.arh.
 Saša RUTAR, upr.leh.
 izdelovalec geo. načrta: Domsistemi d.o.o.
 faza: DOPOLNJEN OSNUTEK
 št. projekta: 03/2015
 datum: maj 2016
 direktor: Borut ULČAR, univ.dipl.inž.arh.



- LEGENDA:**
- območje OPPN
 - načrtovane stavbe
 - aneks - pomožni objekt (garaža in pomožni prostor)
 - dvorišče (dostopne poti in parkirne površine)
 - parcele, namenjene gradnji (funkcionalne enote)
 - zemljiške parcele
 - zelene površine (zelenica, vrt, sadovnjak)
 - zelene površine (obvodni pas, skupne površine)
 - ohranjanje obstoječe vegetacije (mejice)
 - predvidena drevesa in grmovje
 - gradbena linija
 - gradbena meja

Merilo 1:1000 0 5 10 20 30m

**OBČINSKI PODROBNI PROSTORSKI
NAČRT ZA OBMOČJE ZgB 07**

(4.4.) Zazidalna situacija



naročnik / investitor: Franc BIZJAK, Zgornja bela 44a, Preddvor
 projekt: OBČINSKI PODROBNI PROSTORSKI NAČRT ZA OBMOČJE EUP Z OZNAKO ZgB 07 - ZGORNJA BELA
 odg.vodja projekta: Borut ULČAR, univ.dipl.inž.arh. ZAPS 0415A
 odg.projektant: Borut ULČAR, univ.dipl.inž.arh. ZAPS 0415A
 sodelavci: Vera RUTAR, poobla.arh. ZAPS 9090
 Miro PUSTOVRH BENDA, abs.kraj.arh.
 Saša RUTAR, upr.teh.
 izdelovalec geo. načrta: Domsistemi d.o.o.
 faza: DOPOLNJEN OSNUTEK
 št. projekta: 03/2015
 datum: maj 2016
 direktor: Borut ULČAR, univ.dipl.inž.arh.



LEGENDA

- območje OPPN podEUP BA 04/2
- načrtovane stavbe
- aneks - pomožni objekt (garaža in pomožni prostor)

Komunalni vodi:

obstoječe	predvideno	
---	—	cevodovi za pitno vodo
	● nH	hidrant
---	—	elektroenergetski vodi SN
---	—	elektroenergetski vodi NN
	□ EPO	elektro priključna omarica
---	—	komunikacijski vodi
	→	meteorna kanalizacija (padavinske vode s ceste)
	→	meteorna kanalizacija (padavinske vode s streh stavb in utrjenih površin)
	□	zadrževalnik meteornih voda
---	→	fekalna kanalizacija
---		javna razsvetljava

Merilo 1:1000 0 5 10 20 30m

OBČINSKI PODROBNI PROSTORSKI NAČRT ZA OBMOČJE ZgB 07

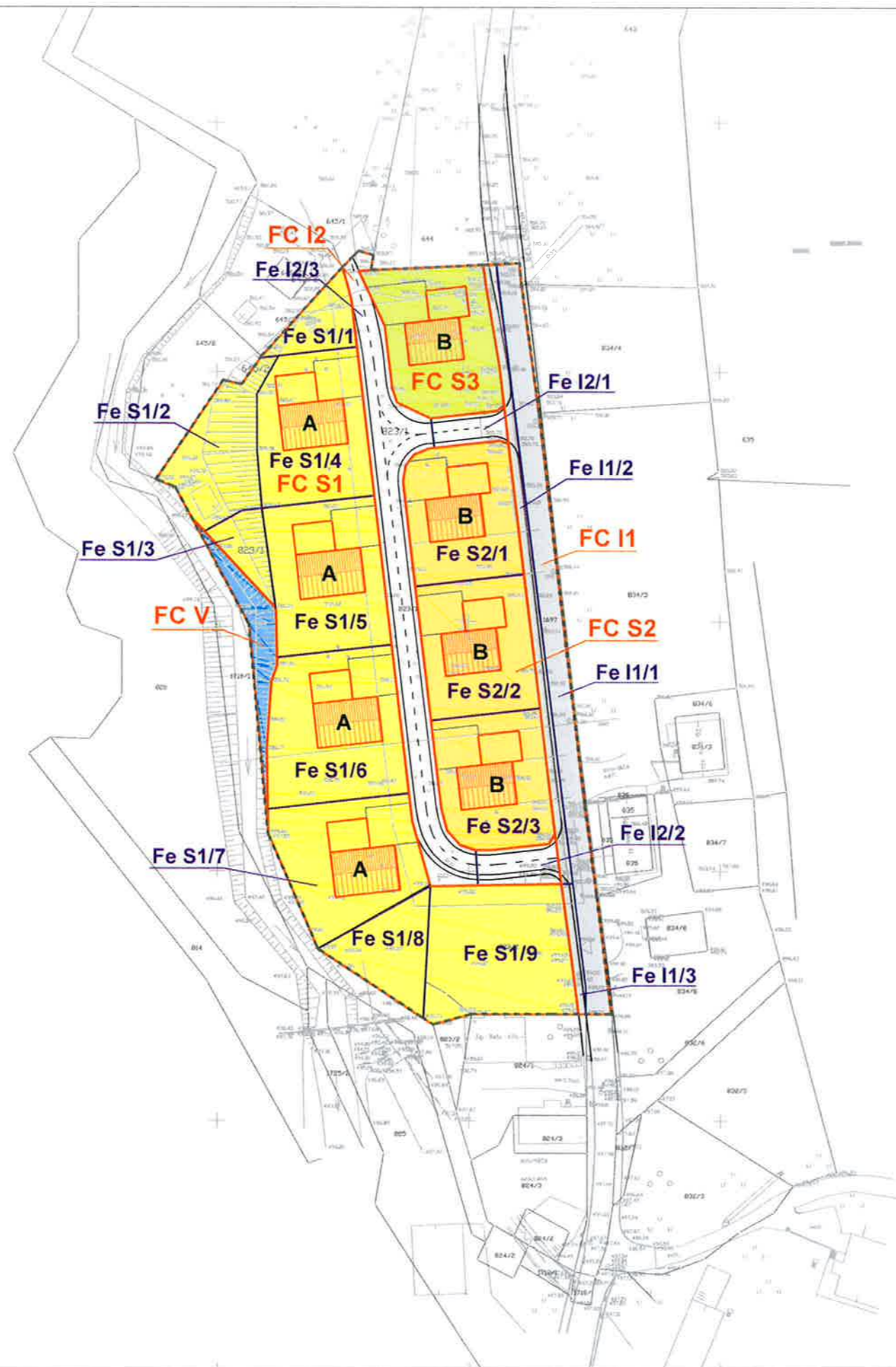
(4.5.1.) Prikaz ureditev glede poteka omrežij in priključevanja objektov na gospodarsko javno infrastrukturo ter grajeno javno dobro - infrastrukturno omrežje















naročnik / investitor: Franc BIZJAK, Zgornja bela 44a, Preddvor
 projekt: OBČINSKI PODROBNI PROSTORSKI NAČRT ZA OBMOČJE EUP Z OZNAKO ZgB 07 - ZGORNJA BELA

odg.vodja projekta: Borut ULČAR, univ.dipl.inž.arh. ZAPS 0415A
 odg.projektant: Borut ULČAR, univ.dipl.inž.arh. ZAPS 0415A
 sedelavci: Vera RUTAR, poobla.arh. ZAPS 9090
 Miro PUSTOVRH BENDA, abs.kraj.arh.
 Saša RUTAR, upr.teh.

izdelovalec geo. načrta: Domsistemi d.o.o.
 faza: DOPOLNJEN OSNUTEK
 št. projekta: 03/2015
 datum: maj 2016
 direktor: Borut ULČAR, univ.dipl.inž.arh.



LEGENDA:

-  območje OPPN
-  FCS1 funkcionalna celota stavbne strukture FCS1
-  FCS2 funkcionalna celota stavbne strukture FCS2
-  FCS3 funkcionalna celota stavbne strukture FCS3
-  FC I1 funkcionalna celota prometne infrastrukture FC I1
-  FC I2 funkcionalna celota prometne infrastrukture FC I2
-  FC V funkcionalna celota vodnega in priobalnega zemljišča
-  načrtovane stavbe
-  aneks - pomožni objekt (garaža in pomožni prostor)
-  parcele, namenjene gradnji
-  zemljiške parcele
-  Fe funkcionalne enote (funkcionalna zemljišča)

Merilo 1:1000



**OBČINSKI PODROBNI PROSTORSKI
NAČRT ZA OBMOČJE ZgB 07**

(4.8.) Načrt parcelacije



REGIJSKA RAZVOJNA DRUŽBA
D.O.O.

naročnik / investitor: Franc BIZJAK, Zgornja bela 44a, Preddvor
 projekt: OBČINSKI PODROBNI PROSTORSKI NAČRT
 ZA OBMOČJE EUP Z OZNAKO
 ZgB 07 - ZGORNJA BELA
 odg.vodja projekta: Borut ULČAR, univ.dipl.inž.arh. ZAPS 0415A
 odg.projektant: Borut ULČAR, univ.dipl.inž.arh. ZAPS 0415A
 sodelavci: Vera RUTAR, poobla.arh. ZAPS 9090
 Miro PUSTOVRH BENDA, abs.kraj.arh.
 Saša RUTAR, upr.teh.
 izdelovalec geo. načrta: Domsistemi d.o.o.
 faza: DOPOLNJEN OSNUTEK
 št. projekta: 03/2015
 datum: maj 2016
 direktor: Borut ULČAR, univ.dipl.inž.arh.