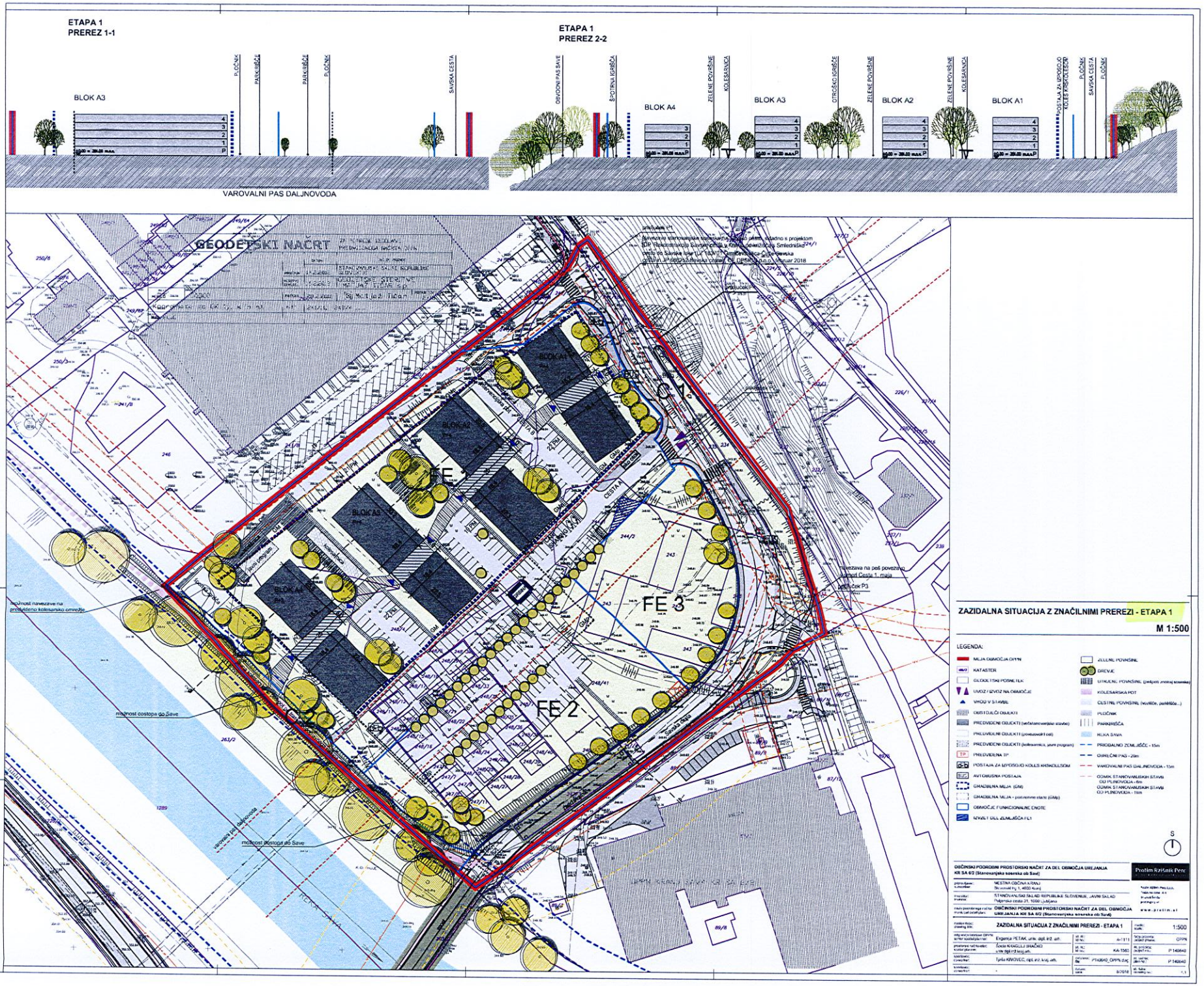
ETAPA 1
PREREZ 1-1
ETAPA 1
PREREZ 2-2
BLOK A3
PLOČNIK
PARKIRIŠČE
PARKIRIŠČE
PLOČNIK
SAVSKA CESTA
OBVODNI PAS SAVE
ŠPORTNA IGRIŠČA
BLOK A4
ZELENE POVRŠINE
KOLESARNICA
BLOK A3
OTROŠKO IGRIŠČE
ZELENE POVRŠINE
BLOK A2
ZELENE POVRŠINE
KOLESARNICA
BLOK A1
POSTAJA ZA IZPOSOJO KOLES KRSKOLESOM
PLOČNIK
SAVSKA CESTA
PLOČNIK
VAROVALNI PAS DALJNOVODA
GEODETSKI NAČRT
BLOK A1
BLOK A2
BLOK A3
BLOK A4
FE 1
FE 2
FE 3
C 1
možnost navezave na predvideno kolesarsko omrežje
možnost dostopa do Save
možnost dostopa do Save
navezava na peš povezavo Jurnerl Cesta 1. maja
pešluček P3
ZAZIDALNA SITUACIJA Z ZNAČILNIMI PREREZI - ETAPA 1
M 1:500
LEGENDA:
MEJA OBMOČJA OPPN
KATASTER
GEODETSKI POSNETEK
UVOZ / IZVOZ NA OBMOČJE
VHOD V STAVBE
OBSTOJEČI OBJEKTI
PREDVIDENI OBJEKTI (večstanovanjske stavbe)
PREDVIDENI OBJEKTI (poslovalni del)
PREDVIDENI OBJEKTI (kolesarnica, javni program)
PREDVIDENA TP
POSTAJA ZA IZPOSOJO KOLES KRSKOLESOM
AVTOBUSNA POSTAJA
GRADBENA MEJA (GM)
GRADBENA MEJA - podzemne etaže (GMp)
OBMOČJE FUNKCIONALNE ENOTE
IZVZET DEL ZEMLJIŠČA FE1
ZELENE POVRŠINE
DREVJE
UTRJENE POVRŠINE (peš pot, zmotraj sosesko)
KOLESARSKA POT
OBSTNE POVRŠINE (vozišče, parkirišče...)
PLOČNIK
PARKIRIŠČA
REKA SAVA
PRIOBALNO ZEMLJIŠČE - 15m
OBREČNI PAS - 20m
VAROVALNI PAS DALJNOVODA - 15m
ODMIK STANOVANJSKIH STAVB OD PLINOVODA - 6m
ODMIK STANOVANJSKIH STAVB OD PLINOVODA - 18m
S
OBČINSKI PODROBNI PROSTORSKI NAČRT ZA DEL OBMOČJA UREJANJA KR SA 6/2 (Stanovanjska soseska ob Savi)
Prostor Rzišnik Perc
NESTRA OBČINA KRANJ
Slovenski trg 1, 4000 Kranj
STANOVANJSKI SKLAD REPUBLIKE SLOVENIJE, JAVNI SKLAD
Poljanska cesta 31, 1000 Ljubljana
OBČINSKI PODROBNI PROSTORSKI NAČRT ZA DEL OBMOČJA UREJANJA KR SA 6/2 (Stanovanjska soseska ob Savi)
www.prostor.si
ZAZIDALNA SITUACIJA Z ZNAČILNIMI PREREZI - ETAPA 1
1:500
Erigenja PETAK, univ. dipl. inž. arh.
A-1111
OPPN
Špela KRAGULJ BRAČKO
KA-1583
P 140640
Tjaša KIVOVEC, dipl. inž. kraj. arh.
P140640_OPPN.dwg
P 140640
8/2018
1:1

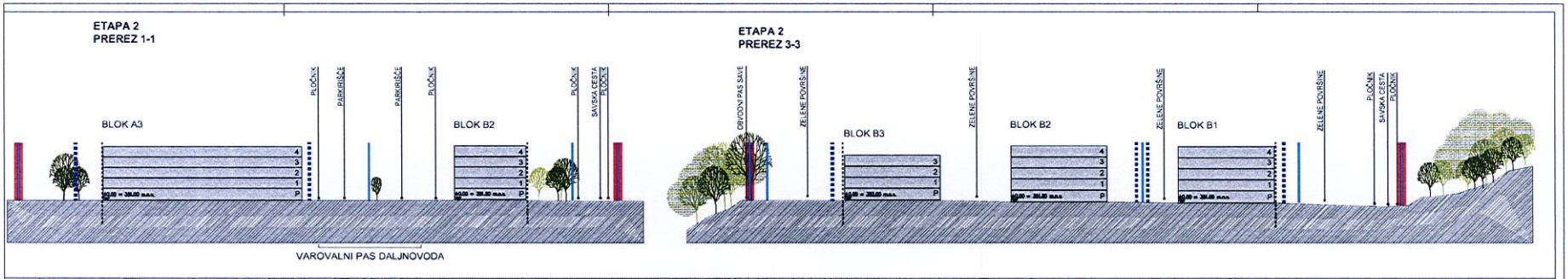

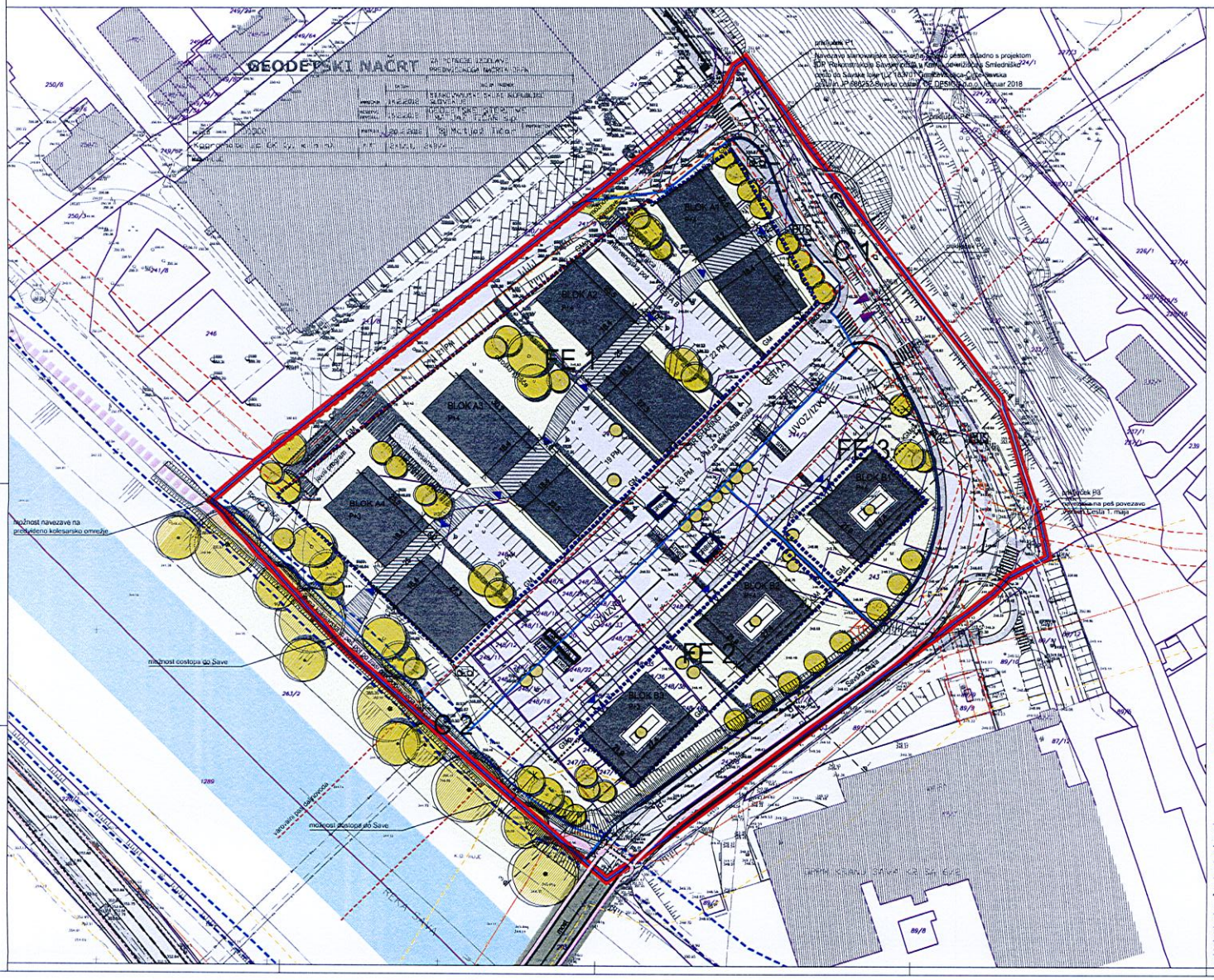

ZAZIDALNA SITUACIJA Z ZNAČILNIMI PREREZI - ETAPA 2

M 1:500

LEGENDA:

- MEJA OBMOČJA OPPN
- KATASTER
- GEODETSKI POSNETEK
- UVOZ / IZVOZ NA OBMOČJE
- VHOD V STAVBE
- OBSTOJEČI OBJEKTI
- PREDVIDENI OBJEKTI
- PREDVIDENI OBJEKTI (povezovalni del)
- PREDVIDENI OBJEKTI (kolesarnica, javni program)
- TP PREDVIDENA TP
- POSTAJA ZA IZPOSOJO KOLES KRSKOLESOM
- BUS AVTOBUSNA POSTAJA
- GRADBENA MEJA (GM)
- GRADBENA MEJA - podzemne etaže (GMy)
- OBMOČJE FUNKCIONALNE ENOTE
- ZELENE POVRŠINE
- DREVJE
- UTRJENE POVRŠINE (pešpoti znotraj soseske)
- KOLESARSKA POT
- CESTNE POVRŠINE (vozišče, parkirišče...)
- PLOČNIK
- PARKIRIŠČA
- REKA SAVA
- PRIDOBALNO ZEMLJIŠČE - 15m
- OBREČNI PAS - 20m
- VAROVALNI PAS DALJNOVODA - 15m
- CDMK STANOVANJSKIH STAVB OD PLINOVODA - 6m
- CDMK STANOVANJSKIH STAVB OD PLINOVODA - 15m

S

OBČINSKI PODROBNI PROSTORSKI NAČRT ZA DEL OBMOČJA UREJANJA KR SA 6/2 (Stanovanjska soseska ob Savi)

Prostim Rzišnik Perc

prijavljavec / subtitelnik:	MESTNA OBČINA KRANJ Slovenski trg 1, 4000 Kranj
investitor / investor:	STANOVANJSKI SKLAD REPUBLIKE SLOVENIJE, JAVNI SKLAD Poljanska cesta 31, 1000 Ljubljana
naziv prostorskega načrta / ime/ki del/ov/ji plan:	**OBČINSKI PODROBNI PROSTORSKI NAČRT ZA DEL OBMOČJA UREJANJA KR SA 6/2 (Stanovanjska soseska ob Savi)**
naziv risbe / drawing title:	**ZAZIDALNA SITUACIJA Z ZNAČILNIMI PREREZI - ETAPA 2**
vodja prostorskega / project manager:	Evgenija PETAK, univ. dipl. inž. arh.
prostorski načrtovalec / spatial planner:	Šoda KRAGULJ BRAČKO univ. dipl. inž. krajin. arh.
sodelavec / consultant:	Tjaša KIVOVEC, dipl. inž. krajin. arh.
sodelavec / consultant:	-

st. rt. / st. no.:	A-1111
st. rt. / st. no.:	KA-1565
datum / date:	8/2018
merilo / scale:	1:500
kraj prostora / project name:	OPPN
st. prostora / project no.:	P 149640
st. nacrta / plan no.:	P 149640
st. lista / drawing no.:	4.2