

















- LEGENDA:**
-  predvideniobjek po OPPN
 -  možnost postavitve nadstrešnice
 -  obstoječiobjek
 -  dovozi
 -  smeri vhodov v objekte
 -  utrjene površine
 -  obstoječa kategorizirana občinska pot
 -  priključek na občinsko kategorizirano pot
 -  priključevanje na javni vodovod

- LEGENDA:**
-  6 nadstrešnica
 -  10. Zrva MEJA
 -  13. El. vod N.N.
 -  14. PTT vod
 -  17. Opopni pad
 -  Ploščane - DNK



LM PROJEKTI

PODJETJE ZA PROSTORSKO, URBANISTIČNO IN ARHITEKTURNO NAČRTOVANJE TER SVETOVANJE, PETER LOJEN, S.P., GORIŠKA CESTA 2, 3320 VELENJE
 Tel: +3863 / 5876 356, Fax: +3863 / 620 97 09 Mobil: 040 452 706, email: info@lm-projek.si, splet: www.lm-projek.si

469/400		OBČINSKI PODROBNI PROSTORSKI NAČRT	
NASLOV:		ZA DEL OBMOČJA PA 6 - VIKEND NASELJA LETUŠ - DESNI BREG	
PRIPRAVLJALEC:		(KOČEVAR)	
IZDELAVALEC:		Občina Braslovče Braslovče 22, 3314 Braslovče	
VSEBINA NAČRTA:		LM PROJEKTI, podjetje za prostorsko, urbanistično in arhitekturno načrtovanje ter svetovanje, Peter LOJEN, s.p., Goriška cesta 2, 3320 Velenje	
ST. PROJEKTA:		2016/03	FAZA:
IME RISBE:		OBČINSKI PODROBNI PROSTORSKI NAČRT USKLAJEN PREDLOG ODLOKA Prikaz povezav s sosednjimi območji	
ODGOVORNI VODJA PROJEKTA:	IME IN PRIIMEK:	ID. ŠT.:	PODPIS:
ODGOVORNI PROJEKTANT:	IME IN PRIIMEK:	ID. ŠT.:	PODPIS:
GAYUM:	IME IN PRIIMEK:	ŠTEVILO:	LOSIŠTEVILOKA:
	Peter LOJEN univ. dipl. inž. arh.	ZAPS A-1099	
	Peter LOJEN univ. dipl. inž. arh.	ZAPS A-1099	
	november 2016	1:500	