

OBČINA ŠMARJE PRI JELŠAH
Aškerčev trg 12
3240 Šmarje pri Jelšah

Datum: 21.01.2013

OBČINSKEMU SVETU
OBČINE ŠMARJE PRI JELŠAH

ZADEVA: PREDLOG ZA OBRAVNAVO NA SEJI OBČINSKEGA SVETA OBČINE ŠMARJE PRI JELŠAH

NASLOV: PREDLOG SKLEPOV O UKINITVI DRUŽBENE LASTNINE V SPLOŠNI RABI

GRADIVO PRIPRAVIL: Oddelek za okolje in prostor, Oddelek za gospodarstvo in Pravna služba

GRADIVO PREDLAGA: Jožef Čakš, župan

POROČEVALKA: Simona Dobnik, podsekretarka

PREDLOG SKLEPA:

V prilogi

Priloga:
- Obrazložitev s skicami



Jožef ČAKŠ
ŽUPAN

OBČINA ŠMARJE PRI JELŠAH
URAD ŽUPANA
Aškerčev trg 12
3240 Šmarje pri Jelšah
Telefon: 03/ 81 71 600
Fax: 03/ 81 71 626
E-pošta: obcina@smarje.si



Datum: 21.01.2013

**OBČINSKEMU SVETU
OBČINE ŠMARJE PRI JELŠAH**

ZADEVA: UKINITVE STATUSA ZEMLJIŠČA V SPLOŠNI RABI

Oddelek za okolje in prostor je skupaj z Oddelkom za gospodarstvo pripravil predloge za ukinitve družbene lastnine v splošni rabi za več nepremičnin, za katere je nesporno ugotovljeno, da le te predstavljajo opuščene ceste oz. poti, in katere bodo predmet menjave ali prodaje. Po ukinitvi statusa družbene lastnine v splošni rabi in objavi v Uradnem listu se ob pogoju vključitve letnega načrta razpolaganja in pridobivanja z nepremičnim premoženjem, izvede postopek menjave predmetnih nepremičnin za nepremičnine, po katerih dejansko poteka cesta oz. se parcele prodajo (z neposrednimi pogodbami). V prilogah so skice, iz katerih so razvidne parcele, na katerih se ukinja status družbene lastnine v splošni rabi.

PREDLOG SKLEPA O UKINITVI ZEMLJIŠČ V SPLOŠNI RABI:

1. Ukine se status zemljišča v splošni rabi na parc. št. 1553/7 pot v izmeri 54 m² k.o. 1185 – Pijovci z ID znakom 1185-1553/7-0 (ID 6148145).
2. Ukine se status zemljišča v splošni rabi na parc. št. 1216/4 pot v izmeri 503 m² z ID znakom 1224-1216/4-0 (ID 6100108), parc. št. 1216/5 pot v izmeri 203 m² z ID znakom 1224-1216/5-0 (ID 6100109), parc. št. 1216/7 pot v izmeri 13 m² z ID znakom 1224-1216/7-0 (ID 6100111), vse k.o. 1224 – Babna Reka
3. Ukine se status zemljišča v splošni rabi na parc. št. 1260/2 pot v izmeri 267 m² k.o. 1183 – Lemberg okolica z ID znakom 1183-1260/2-0 (ID 3502481).
4. Ukine se status zemljišča v splošni rabi na parc. št. 540/3 pot v izmeri 61 m² z ID znakom 1211-540/3-0 (ID 5933819), parc. št. 540/4 pot v izmeri 57 m² z ID znakom 1211-540/4-0 (ID 5933820) in parc. št. 540/5 pot v izmeri 173 m² z ID znakom 1211-540/5-0 (ID 5933821), vse k.o. 1211 – Hajnsko
5. Ukine se status zemljišča v splošni rabi na parc. št. 1544/7 pot v izmeri 175 m² k.o. 1205 – Platinovec z ID znakom 1205-1544/7-0 (ID 6025647)
6. Ukine se status zemljišča v splošni rabi na parc. št. 1167/2 pot v izmeri 58 m² z ID znakom 1186-1167/2-0 (ID 6100335), parc. št. 1167/4 pot v izmeri 182 m² z ID znakom 1186-1167/4-0 (ID 6100337) in parc. št. 1165/1 pot v izmeri 729 m² z ID znakom 1186-1165/1-0 (ID 6100311), vse k.o. 1186 – Sladka Gora
7. Na navedenih parcelah pridobi lastninsko pravico Občina Šmarje pri Jelšah.
8. Sklep začne veljati naslednji dan po objavi v Uradnem listu RS.

Pripravila: Simona Dobnik
podsekretarka



* parc. št. 1553/7 k.o. PISOVCI



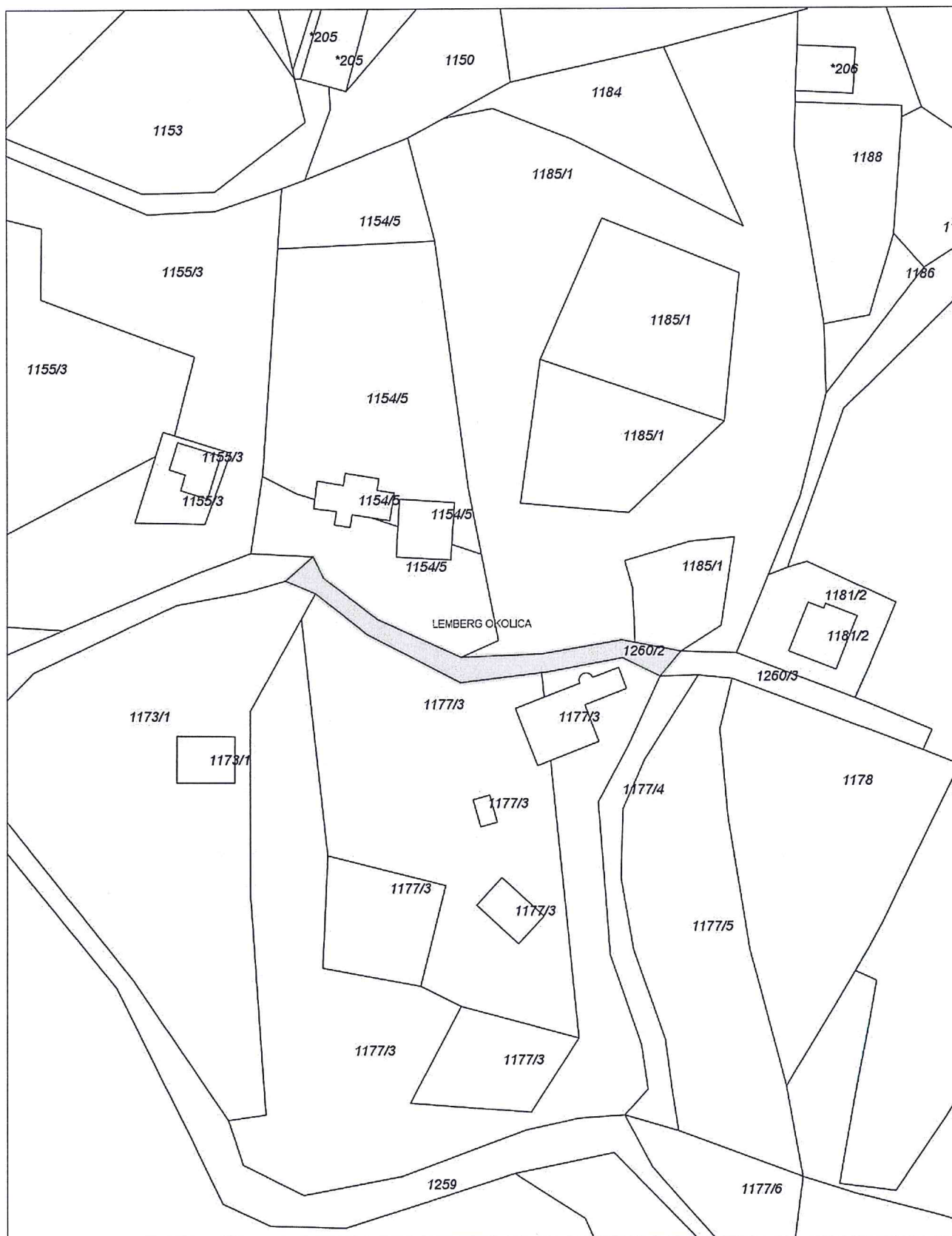
20 m 1 : 1000



parc. št. 1216/5 k.o. Babna Reka



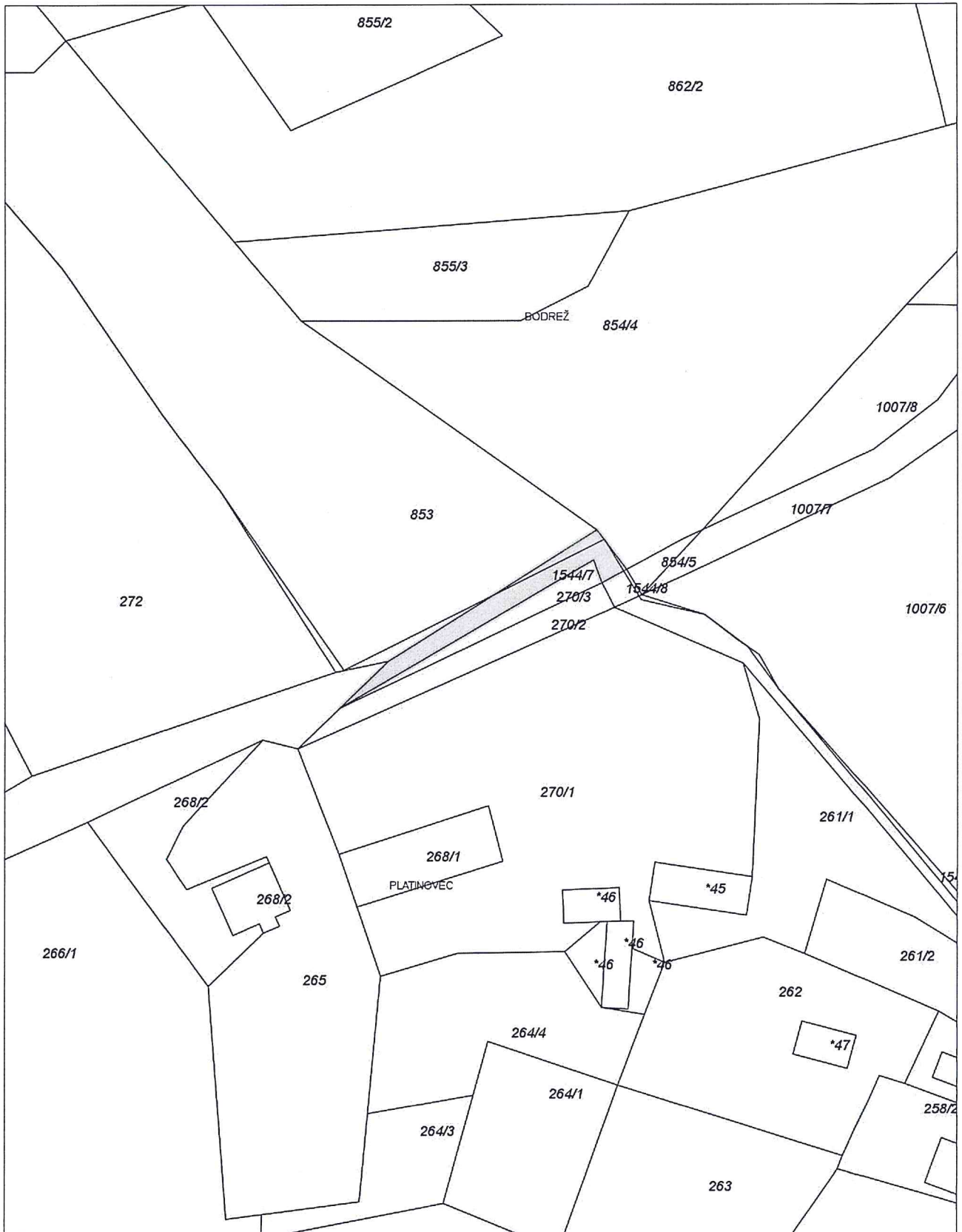
20 m 1 : 1000



parc. št. 1260/2 k.o. Lemberg okolica



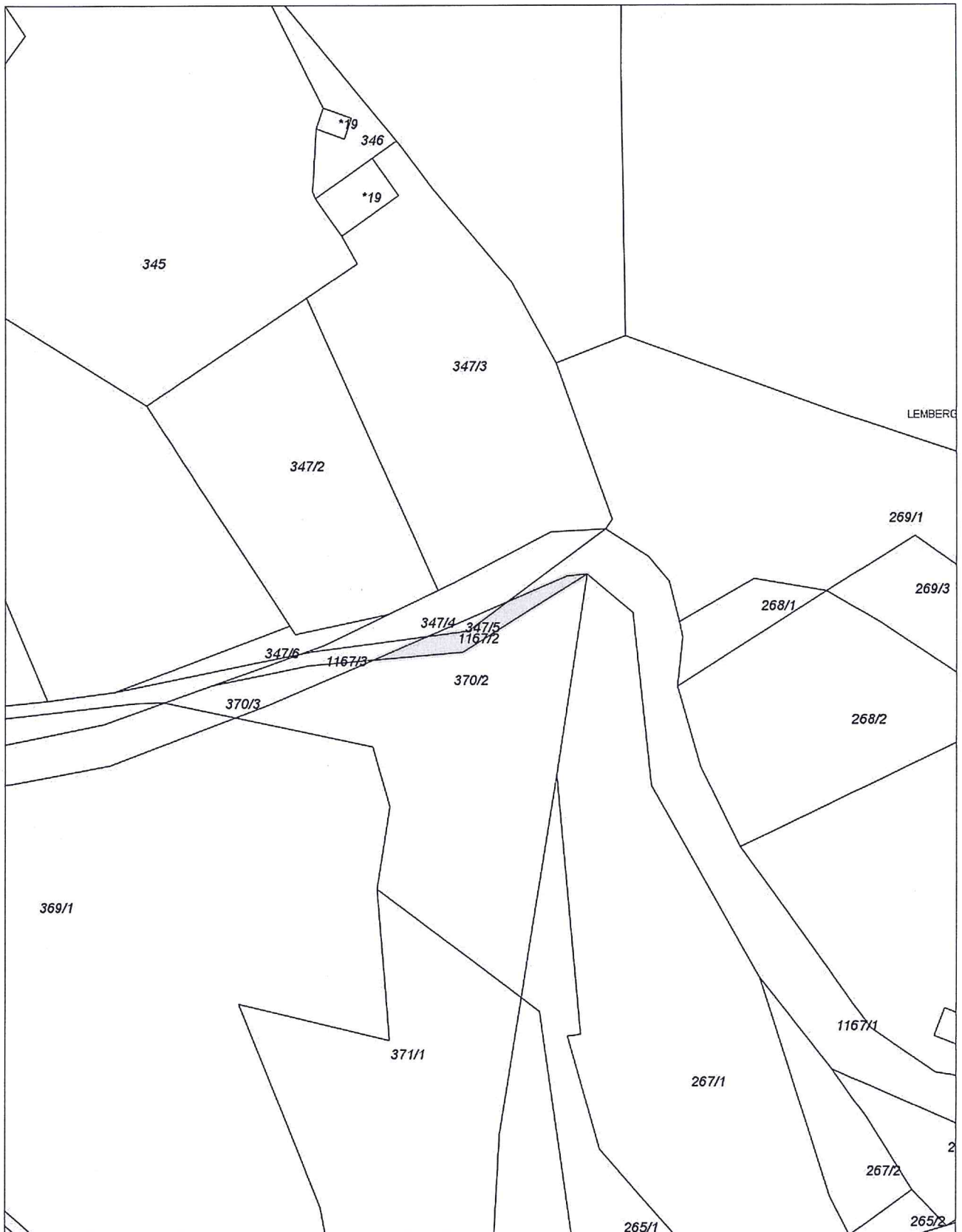
20 m 1 : 1000



parc. št. 1544/7 k.o. Platincec



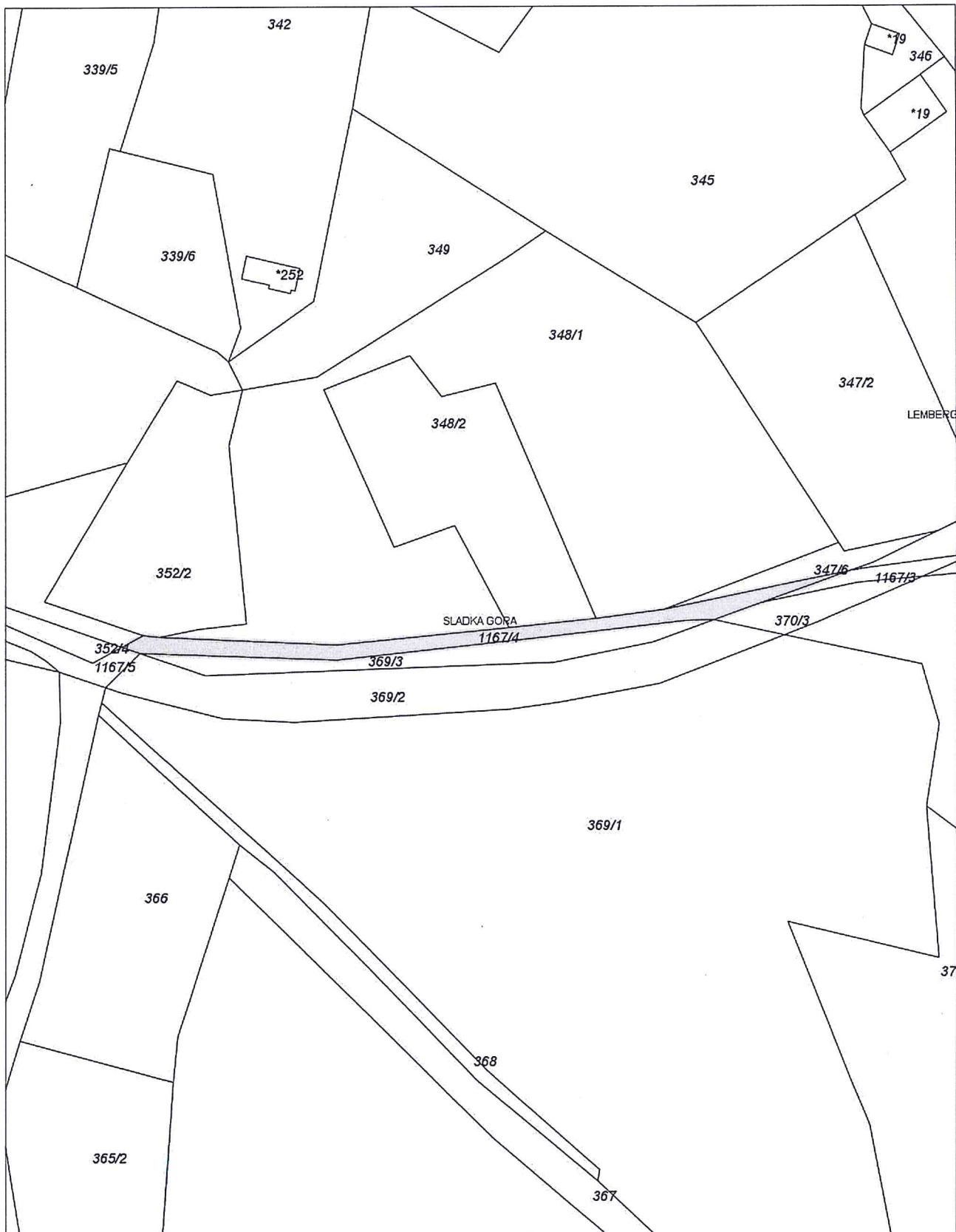
20 m 1 : 1000



perc. št. 1167/2 k.o. Sladka Gora



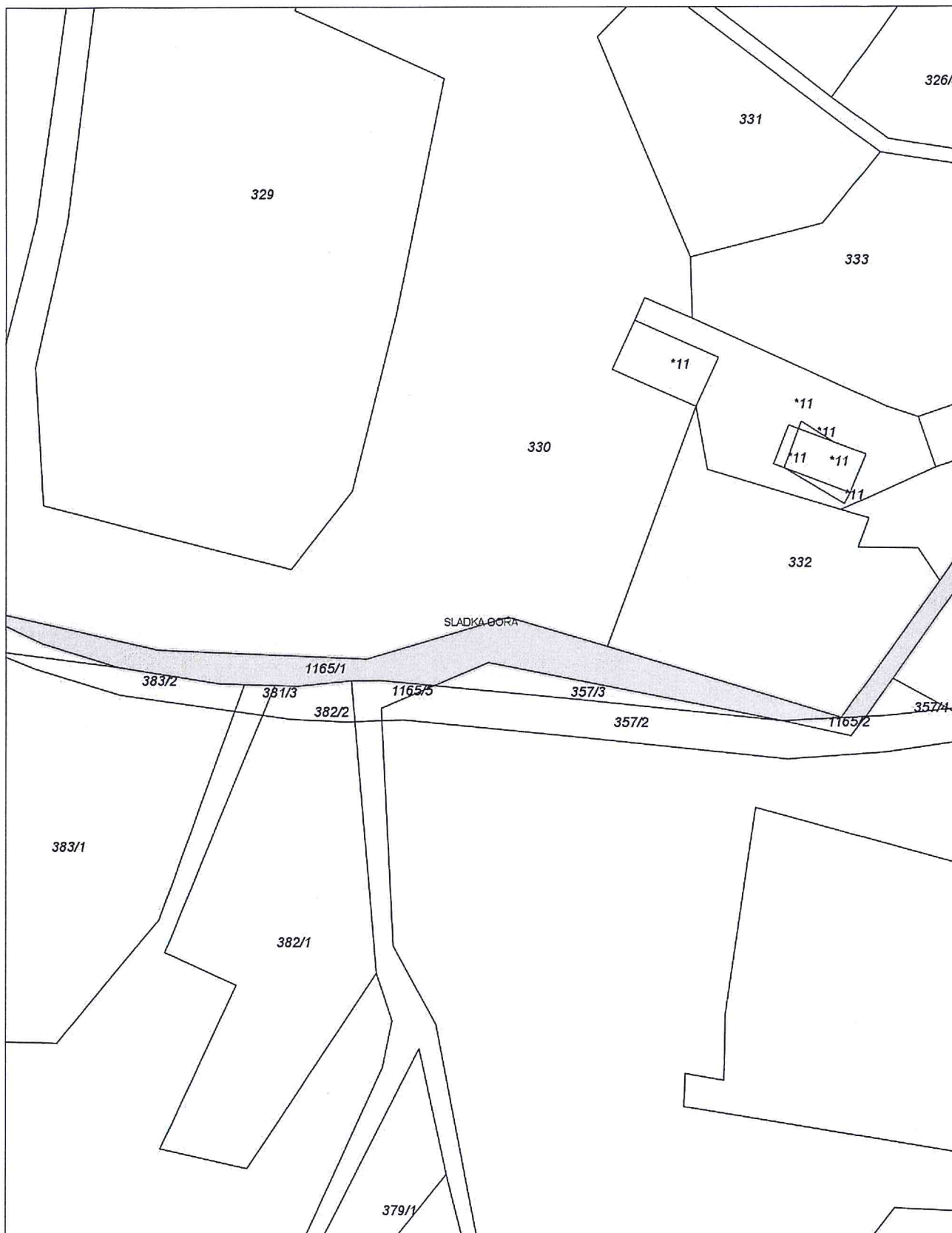
20 m 1 : 1000



parc. št. 1167/4 k.o. Sladka Gora



20 m 1 : 1000



parc. št. 1165/1 k.o. sladka gora