



PROGRAM OBNOVE OBČINSKIH LOKALNIH CEST IN JAVNIH POTI V LETIH 2017-2018 V OBČINI RAVNE NA KOROŠKEM

Pripravili:

Bojan **MEDVED**

Darko **ŠULER**

Janja **BLATNIK**

Mateja **BRANKOVIČ**





1. UVOD

Občina Ravne na Koroškem bo pristopila k sistemski obnovi cest v občini na podlagi pregleda stanja in pridobljenih povratnih informacij iz zborov občanov ožjih delov lokalne skupnosti. V **dvoletnem programu** bomo predvidoma izvedli obnovo naslednjih cest:

- JP 850841 - Cesta do Prežihove bajte,
- JP 850721 Cesta v naselju Kotlje I,
- JP 850 861 Cesta Dular –Cofl (odcep Pirnat ali Pernat),
- JP 850 391 Cesta v naselju Dobrije III, JP 850 401 Cesta v naselju Dobrije IV (Dobrije 1-3),
- GC 116065 Rutnikov križ – Kavtičnik, odsek Rutnikov križ – križišče z GC 116065 Studenčnik – Mališnik,
- JP 851 231 Cesta v mestni četrti center Ravne XII (Ob Suhi 27-27a) in JP 850 991 Cesta v mestni četrti Šance X (Ob Suhi 39-44),
- JP 851 251 Cesta v mestni četrti center Ravne XIV (Ob Suhi),
- JP 851 201 Cesta v mestni četrti center Ravne IX (Trg svobode),
- JP 850 111 Cesta v mestni četrti Čečovje XXVI (Ob Suhi 16-26 parne),
- LC 350 081 Cesta Ravne - Navrški vrh – Žerjavlje – Žagarjev mlin (odcep Rac – Kastivnik),
- JP 850 121 Cesta v mestni četrti Čečovje XXVII (CSD),
- JP 850 271, JP 850 261 Ceste v naselju Dobja vas,
- Nekategorizirana cesta v Dobji vasi (p.d. Herman),
- JP 850 991 Cesta v mestni četrti Šance X (Ob Suhi 39-44),
- LC 078 061 Cesta Slanikova bajta-Trotov križ-Libeliče, (od p.d. Pogorevc do Jankovega vrha)
- LC 350 131 Cesta Ravne na Koroškem – Zadnji dinar – Strojna (odcep Grm-Oplaz).

2. ANALIZA STANJA

Stanje lokalnih cest in javnih poti v občini je zadovoljivo. Določeni bolj obremenjeni odseki so potrebni rekonstrukcije in asfaltne preplastitve. Občina bo program realizirala po sklopih glede na že izdelano tehnično dokumentacijo, stanje lastništva in višino investicije. Predvidevamo, da bomo za vse odseke predvidenih obnov, kjer še nismo lastniki zemljišč, le-te pridobili brezplačno, zato v Načrt razvojnih programov (NRP) tudi nimamo predvidenih sredstev za odkup zemljišč. Ocenjene vrednosti so pridobljene na podlagi popisov del, zaradi tega lahko pri realizaciji prihaja do odstopanj oziroma sprememb vrednosti ter posledično tudi do vrstnega reda investicij.



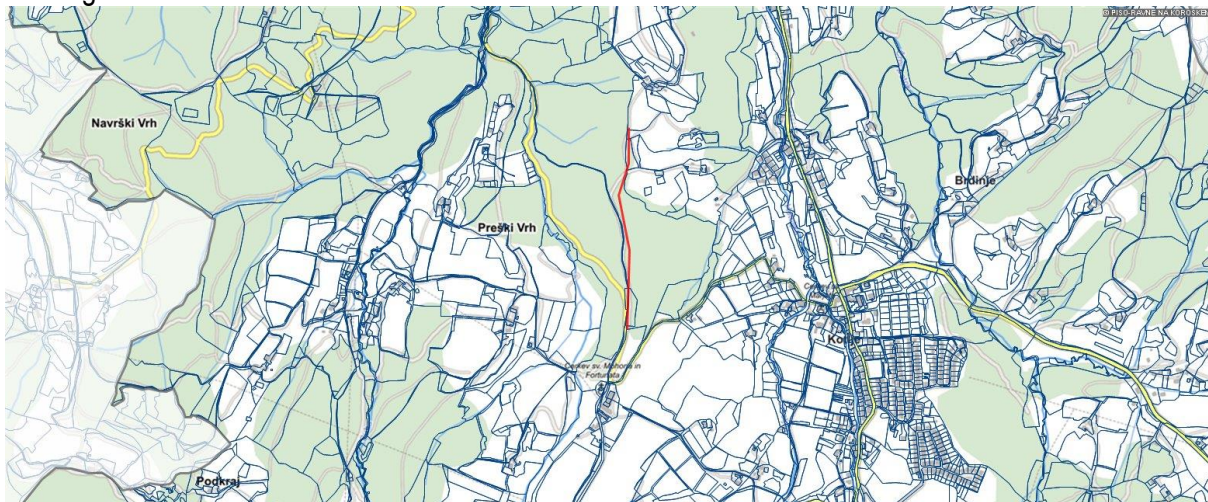
3. OPIS ODSEKOV IN PREDVIDENIH POSEGOV

3.1. JP 850841 - Cesta do Prežihove bajte

Utemeljitev potrebne obnove:	Naložba predvideva obnovo javne poti JP850841 od odcepa s cesto Čečovje - Šrotnek do parkirišča pod Prežihovo rojstno hišo. Cesta je asfaltne izvedbe, ki pa je močno uničena in kot takšna nujno potrebna obnove. Cesto uporabljajo predvsem obiskovalci spominskega parka in Prežihove rojstne hiše. Vsako leto Prežihovino obiše skoraj 40.000 obiskovalcev. Veliko je organiziranih avtobusnih prevozov. Obstoječa cesta je za avtobuse neprimerna.
Kategorizacija ceste:	JP 850841 Cesta do Prežihove bajte, del predvidene ceste ni kategoriziran.
Lokacija	Od odcepa občinske ceste Čečovje - Šrotnek do parkirišča Prežihovina.
Dimenzije odseka:	Dolžina 815 m
Predvideni posegi:	Na predvidenem odseku se odstrani stari asfalt in neustrezni tampon. Izvede se drenaža cestišča, nov tampon in nova asfaltna prevleka.
Ocenjena vrednost v €:	140.000,00 €
Viri financiranja:	Občinski proračun – 100 %
Lastništvo zemljišča:	Delno Občina Ravne na Koroškem, delno Sklad kmetijskih zemljišč in zasebni lastniki.
Obstoječa dokumentacija:	/
Potrebna dokumentacija:	PZI
Predviden termin obnove:	2018
Obstoj zadržkov za obnovo:	DA - pridobiti je potrebno zemljišče od Sklada kmetijskih zemljišč in zasebnih lastnikov - kategorizirati preostali del JP



Predlog izdelave ceste:

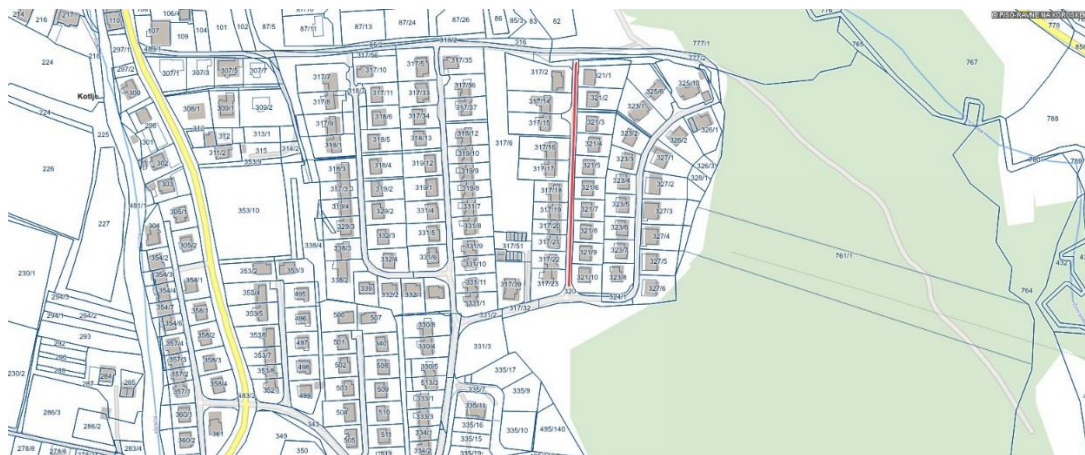




3.2. JP 850721 Cesta v naselju Kotlje I

Utemeljitev potrebne obnove:	Naložba predvideva obnovo javnih poti v naselju Kotlje I. Dovozne ceste so asfaltne izvedbe izvedene v letu 1974 (43 let). Ceste so potrebe nove asfaltne prevleke. K izvedbi del se bo pristopilo fazno.
Kategorizacija ceste:	JP 850721
Lokacija	Ulica v naselju Kotlje I (predzadnja)
Dimenzije odseka:	Dolžina 190 m
Predvideni posegi:	Na predvidenem odseku se izvede preplastitev.
Ocenjena vrednost v €:	30.000,00 €
Viri financiranja:	Občinski proračun - 100%,
Lastništvo zemljišča:	Občina Ravne na Koroškem
Obstoječa dokumentacija:	/
Potrebna dokumentacija:	Popis del
Predviden termin obnove:	2017
Obstoj zadržkov za obnovo:	NE

Predlog preplastitve v letu 2017:

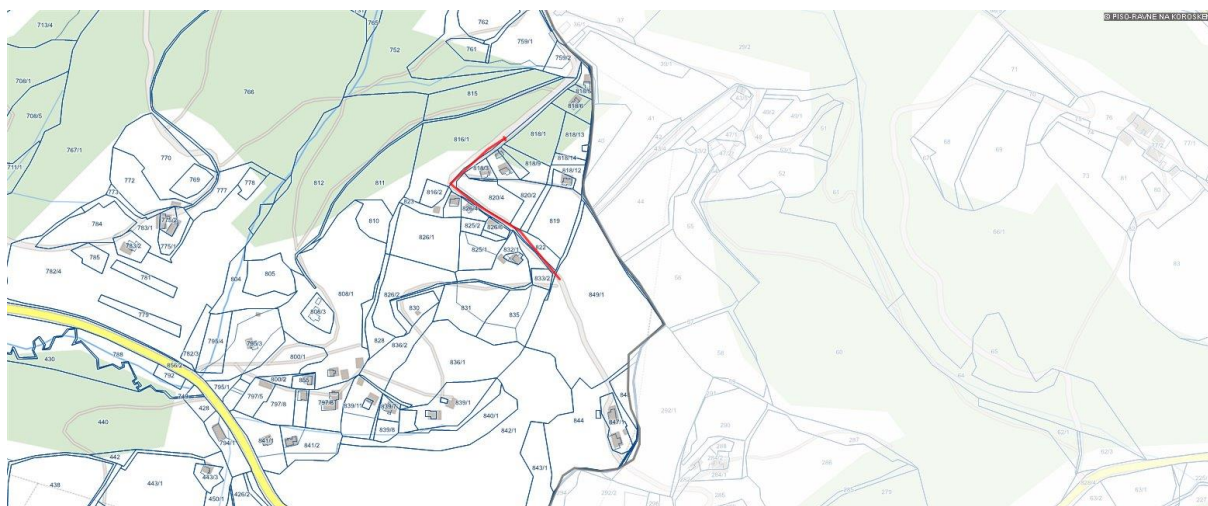




3.3. JP 850 861 Cesta Dular –Cofl

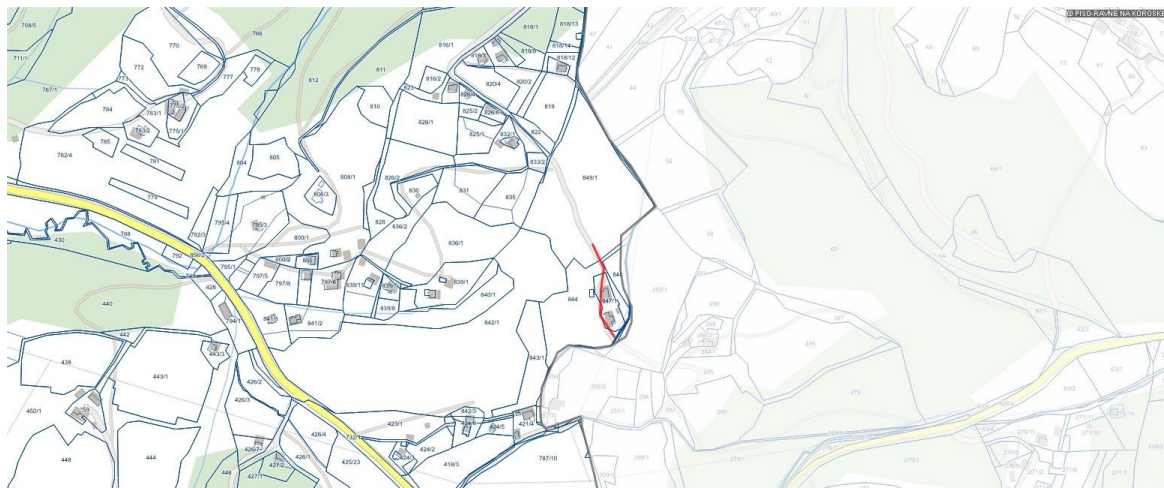
Utemeljitev potrebne obnove:	Naložba predvideva obnovo javne poti JP 850861 Cesta Dular-Cofl, ki je v makadamski izvedbi. Na odcepu mimo stanovanjskih objektov Pirnat ali mimo kmetije p.d. Pernat bi se izvedlo asfaltiranje ceste.
Kategorizacija ceste:	JP 850861 Cesta Dular - Cofl
Lokacija	Odsek mimo stanovanjskih objektov Pirnat v dolžini 300 m (varianata A) ali odsek mimo kmetije p.d. Pernat v dolžini 150 m (varianata B)
Dimenzije odseka:	Dolžina 300 m Dolžina 150 m
Predvideni posegi:	Asfaltna protiprašna zaščita
Ocenjena vrednost v €:	40.000,00 €
Viri financiranja:	Občinski proračun - 100%,
Lastništvo zemljišča:	Zemljišča so v zasebni lasti
Obstoječa dokumentacija:	Projekt, Popis del
Potrebna dokumentacija:	/
Predviden termin obnove:	2017
Obstoj zadržkov za obnovo:	DA - pridobiti je potrebno zemljišča od zasebnih lastnikov

Predlog asfaltna protiprašna zaščite v letu 2017 (varianata A):





Predlog asfaltne protiprašne zaščite v letu 2017 (varianta B):

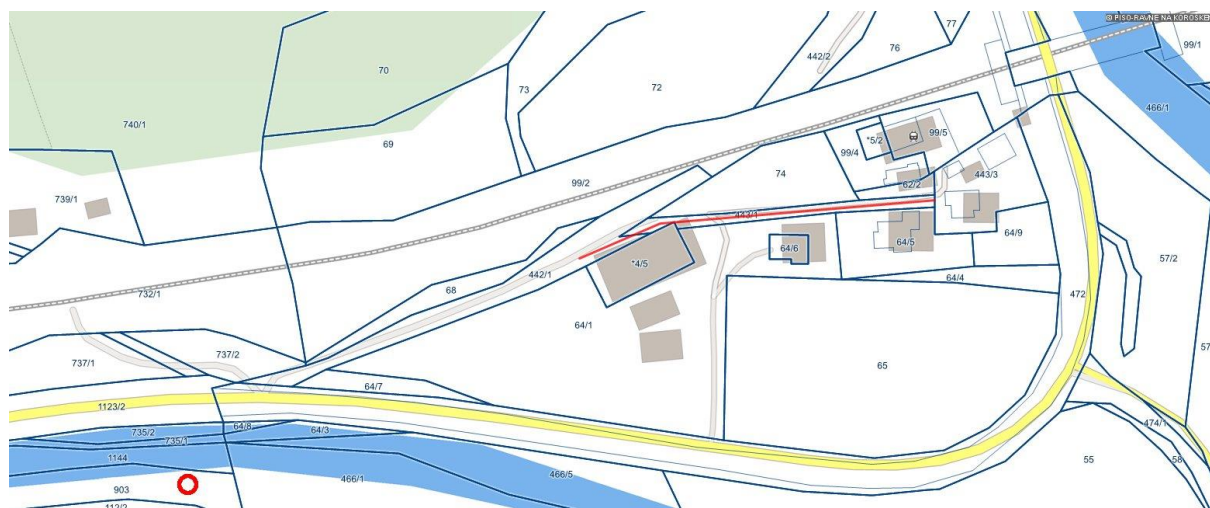




3.4. JP 850 391 Cesta v naselju Dobrije III, JP 850 401 Cesta v naselju Dobrije IV (Dobrije 1-3)

Utemeljitev potrebne obnove:	Naložba predvideva obnovo javne poti JP 850391 Cesta v naselju Dobrije III, 850 401 Cesta v naselju Dobrije IV (Dobrije 1-3) Cesta je v makadamski izvedbi. Na odcepu mimo stanovanjskih objektov bi se izvedlo asfaltiranje ceste v dolžini 130 m in širini 4 m.
Kategorizacija ceste:	JP 850 391 Cesta v naselju Dobrije III, 850 401 Cesta v naselju Dobrije IV (Dobrije 1-3)
Lokacija	Naselje Dobrije - Nabernik
Dimenzije odseka:	Dolžina 130 m
Predvideni posegi:	Asfaltna protiprašna zaščita
Ocenjena vrednost v €:	45.000,00 €
Viri financiranja:	Občinski proračun - 100%,
Lastništvo zemljišča:	Delno Občina Ravne na Koroškem, delno v zasebni lasti
Obstoječa dokumentacija:	Projekt 03/2015, Popis del
Potrebna dokumentacija:	/
Predviden termin obnove:	2018
Obstoj zadržkov za obnovo:	DA -pridobiti je potrebno zemljišča od zasebnih lastnikov

Predlog asfaltna protiprašna zaščite:

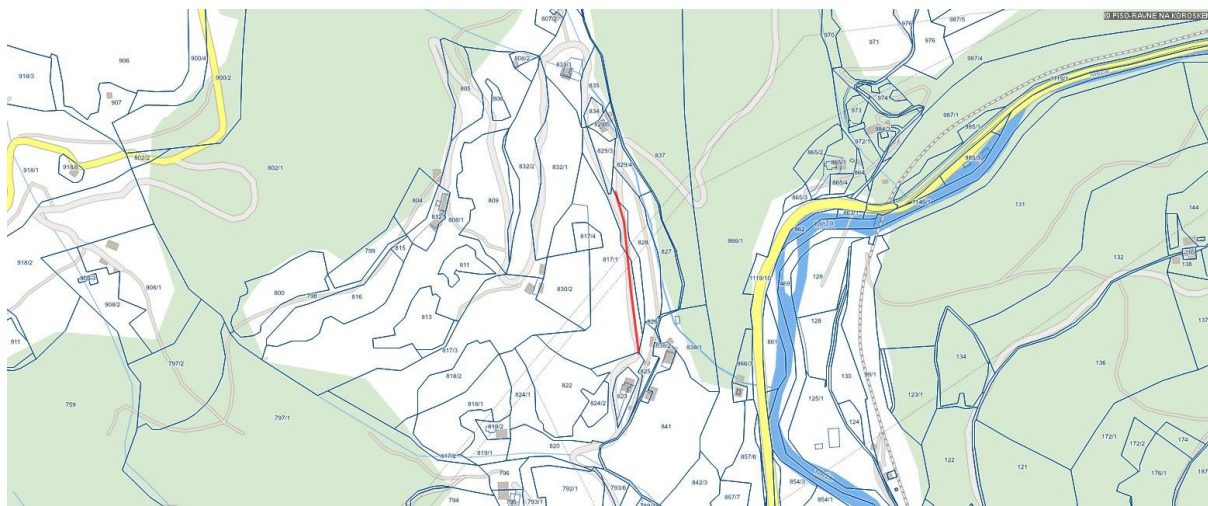




3.5. GC 116065 Rutnikov križ – Kavtičnik, odsek Rutnikov križ – križišče z GC 116065 Studenčnik – Mališnik

Utemeljitev potrebne obnove:	Naložba predvideva obnovo gozdne ceste GC 116065 Rutnikov križ – Kavtičnik, odsek Rutnikov križ – križišče z GC 116065 Studenčnik – Mališnik. Cesta je v makadamski izvedbi.
Kategorizacija ceste:	GC 116065 Rutnikov križ – Kavtičnik, odsek Rutnikov križ – križišče z GC 116065 Studenčnik – Mališnik
Lokacija	Od stanovanjske hiše Pipuš do odcepa za kmetijo p.d. Mališnik
Dimenzije odseka:	Dolžina 210 m
Predvideni posegi:	Asfaltna protiprašna zaščita,
Ocenjena vrednost v €:	40.000,00 €
Viri financiranja:	Občinski proračun - 100%,
Lastništvo zemljišča:	Občina Ravne na Koroškem – izveden brezplačen prenos s strani zasebnih lastnikov
Obstoječa dokumentacija:	Projekt št. 34/2016
Potrebna dokumentacija:	/
Predviden termin obnove:	2018
Obstoj zadržkov za obnovo:	NE

Predlog asfaltne protiprašne zaščite:

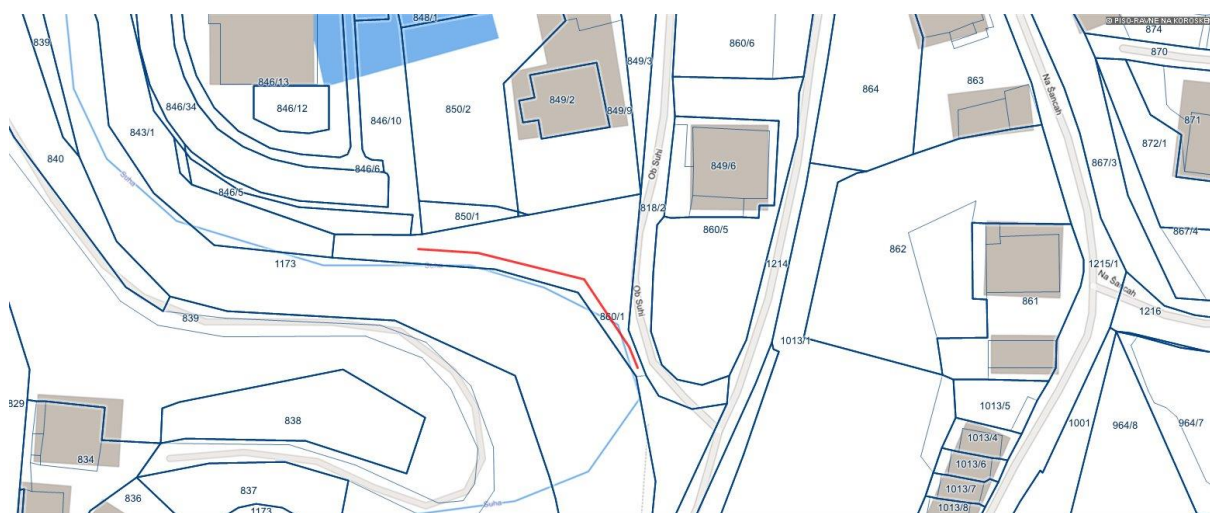




3.6. Povezava JP 851 231 Cesta v mestni četrti center Ravne XII (Ob Suhi 27-27a) JP 850 991 Cesta v mestni četrti Šance X (Ob Suhi 39-44)

Utemeljitev potrebne obnove:	Naložba predvideva izgradnjo nove ceste mimo stanovanjskih blokov Ob Suhi.
Kategorizacija ceste:	Povezava JP 851 231 Cesta v mestni četrti center Ravne XII (Ob Suhi 27-27a) JP 850 991 Cesta v mestni četrti Šance X (Ob Suhi 39-44)
Lokacija	Cesta mimo stanovanjskih blokov Ob Suhi in stanovanjske hiše Čapelnik
Dimenzije odseka:	Dolžina 37 m
Predvideni posegi:	Izgradnja nove ceste
Ocenjena vrednost v €:	30.000,00 €
Viri financiranja:	Občinski proračun - 100%,
Lastništvo zemljišča:	Občina Ravne na Koroškem
Obstoječa dokumentacija:	Popis del
Potrebna dokumentacija:	/
Predviden termin obnove:	2017
Obstoj zadržkov za obnovo:	NE

Predlog izgradnje nove ceste:

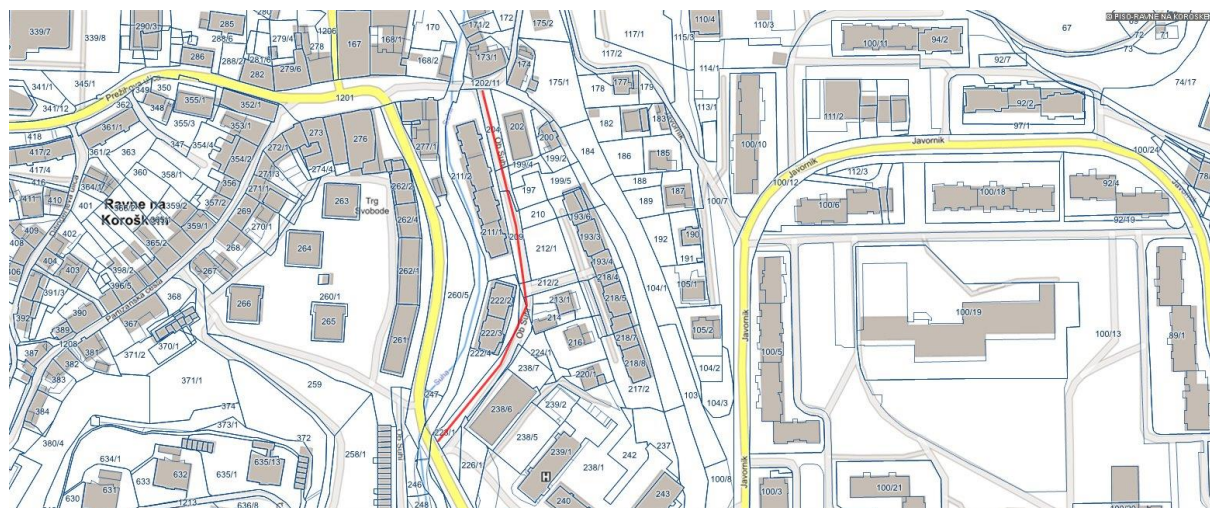




3.7. JP 851 251 Cesta v mestni četrti center Ravne XIV (Ob Suhi)

Utemeljitev potrebne obnove:	Naložba predvideva preplastitev JP 851 251 Cesta v mestni četrti center Ravne XIV (Ob Suhi).
Kategorizacija ceste:	JP 851 251 cesta v mestni četrti center Ravne XIV (Ob Suhi)
Lokacija	Cesta Ob Suhi odcep od trgovine Topler do mostu pri mesariji Lečnik
Dimenzije odseka:	Dolžina 200 m
Predvideni posegi:	Preplastitev ceste
Ocenjena vrednost v €:	40.000,00 €
Viri financiranja:	Občinski proračun - 100%,
Lastništvo zemljišča:	Delno Občina Ravne na Koroškem, delno zasebni lastniki
Obstoječa dokumentacija:	Popis del
Potrebna dokumentacija:	/
Predviden termin obnove:	2017
Obstoj zadržkov za obnovo:	DA - pridobiti je potrebno zemljišča od zasebnih lastnikov

Predlog preplastitve:

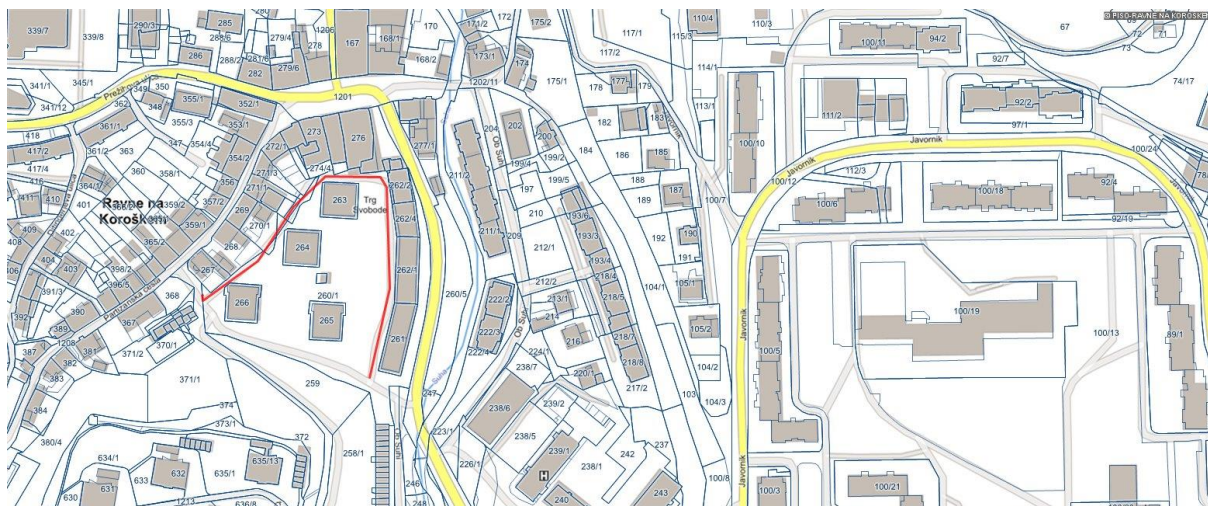




3.8. JP 851 201 Cesta v mestni četrti center Ravne IX (Trg svobode)

Utemeljitev potrebne obnove:	Naložba predvideva preplastitev JP 851 201 Cesta v mestni četrti center Ravne IX (Trg svobode).
Kategorizacija ceste:	JP 851 201 Cesta v mestni četrti center Ravne IX (Trg svobode)
Lokacija	Cesta mimo blokov v Gramoznici
Dimenzije odseka:	Dolžina 250 m
Predvideni posegi:	Preplastitev ceste
Ocenjena vrednost v €:	40.000,00 €
Viri financiranja:	Občinski proračun - 100%,
Lastništvo zemljišča:	Občina Ravne na Koroškem
Obstoječa dokumentacija:	Popis del
Potrebna dokumentacija:	/
Predviden termin obnove:	2018
Obstoj zadržkov za obnovo:	NE

Predlog preplastitve:

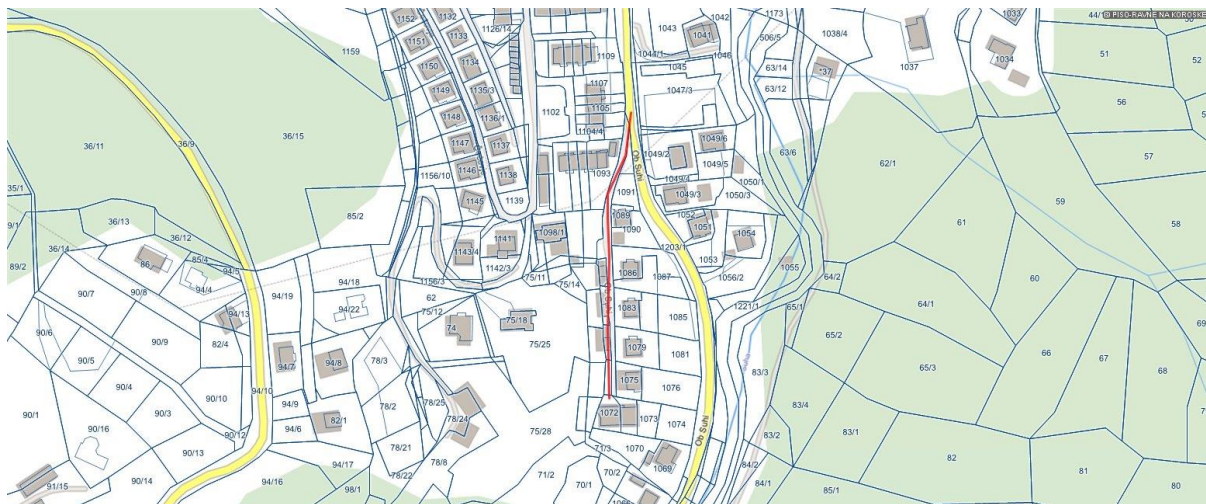




3.9. JP 850 111 Cesta v mestni četrti Čečovje XXVI (Ob Suhi 16-26 parne)

Utemeljitev potrebne obnove:	Naložba predvideva preplastitev JP 850 111 Cesta v mestni četrti Čečovje XXVI (Ob Suhi 16-26 parne). Cesta je v zelo slabem stanju, cestišče se je pogreznilo, prav tako jašek na cestišču.
Kategorizacija ceste:	JP 850 111 Cesta v mestni četrti Čečovje XXVI (Ob Suhi 16-26 parne)
Lokacija	Cesta na Čečovju – Ob Suhi 16-26
Dimenzije odseka:	Dolžina 140 m
Predvideni posegi:	Odstranitev starega asfalta, vgradnja tampona, odvodnjavanje
Ocenjena vrednost v €:	40.000,00 €
Viri financiranja:	Občinski proračun - 100%,
Lastništvo zemljišča:	Občina Ravne na Koroškem
Obstoječa dokumentacija:	Popis del
Potrebna dokumentacija:	/
Predviden termin obnove:	2017
Obstoj zadržkov za obnovo:	NE

Predlog preplastitve:





3.10. LC 350 081 Cesta Ravne - Navrški vrh – Žerjavlje – Žagarjev mlin (odcep Rac – Kastivnik)

Utemeljitev potrebne obnove:	Naložba predvideva LC 350 081 Cesta Ravne - Navrški vrh – Žerjavlje – Žagarjev mlin (odcep Rac – Kastivnik). Cesta je v makadamski izvedbi.
Kategorizacija ceste:	LC 350 081 Cesta Ravne - Navrški vrh – Žerjavlje – Žagarjev mlin (odcep Rac – Kastivnik)
Lokacija	Odcep Racov ovinek do odcepa za stanovanjsko hišo Mlakar (varianta A) ali Odcep Gostenčnik do stanovanjske hiše Kastivnik (varianta B)
Dimenzije odseka:	Dolžina 170 m ali Dolžina 300 m
Predvideni posegi:	Asfaltiranje in vgradnja potrebnega tampona
Ocenjena vrednost v €:	70.000,00 €
Viri financiranja:	Občinski proračun - 100%,
Lastništvo zemljišča:	Občina Ravne na Koroškem
Obstoječa dokumentacija:	Projekt, Popis del
Potrebna dokumentacija:	/
Predviden termin obnove:	2017
Obstoj zadržkov za obnovo:	NE

Predlog asfaltne protiprašne zaščite v letu 2017 (varianta A):





Predlog asfaltne protiprašne zaščite v letu 2017 (varianta B):

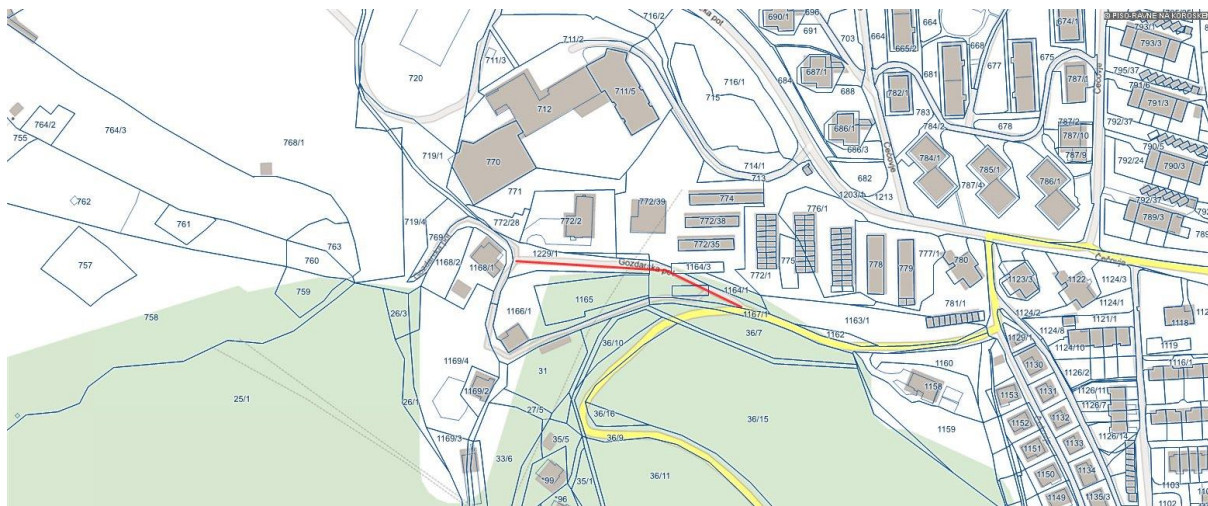




3.11. JP 850 121 Cesta v mestni četrti Čečovje XXVII (CSD)

Utemeljitev potrebne obnove:	Naložba predvideva JP 850 121 Cesta v mestni četrti Čečovje XXVII (CSD). Cesta je v makadamski izvedbi.
Kategorizacija ceste:	JP 850 121 Cesta v mestni četrti Čečovje XXVII (CSD)
Lokacija	Cesta proti Centru za socialno delo
Dimenzije odseka:	Dolžina 275 m
Predvideni posegi:	Asfaltna protiprašna zaščita
Ocenjena vrednost v €:	26.000,00 €
Viri financiranja:	Občinski proračun - 100%,
Lastništvo zemljišča:	Občina Ravne na Koroškem
Obstoječa dokumentacija:	Popis del
Potrebna dokumentacija:	/
Predviden termin obnove:	2018
Obstoj zadržkov za obnovo:	NE

Predlog asfaltne protiprašne zaščite:

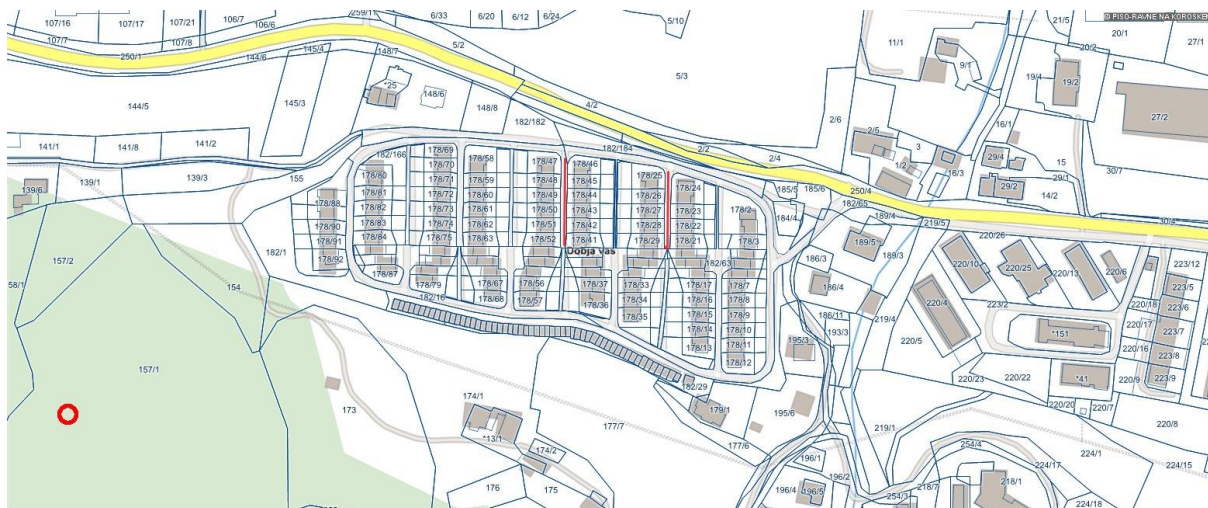




3.12. JP 850 271, JP 850 261 Ceste v naselju Dobja vas

Utemeljitev potrebne obnove:	Naložba predvideva obnovo javnih poti v naselju Dobja vas. Dovozne ceste so se asfaltirale pred cca. 50 let in so potrebne ponovne asfaltne prevleke. K izvedbi del se bo pristopilo fazno.
Kategorizacija ceste:	JP 850 271, JP 850 261. Ceste v naselju Dobja vas .
Lokacija	Asfaltiranje v naselju Dobja vas
Dimenzije odseka:	Dolžina 100 m
Predvideni posegi:	Preplastitev ceste
Ocenjena vrednost v €:	40.000,00 €
Viri financiranja:	Občinski proračun - 100%,
Lastništvo zemljišča:	Občina Ravne na Koroškem
Obstoječa dokumentacija:	Popis del
Potrebna dokumentacija:	/
Predviden termin obnove:	2017
Obstoj zadržkov za obnovo:	NE

Predlog preplastitve:

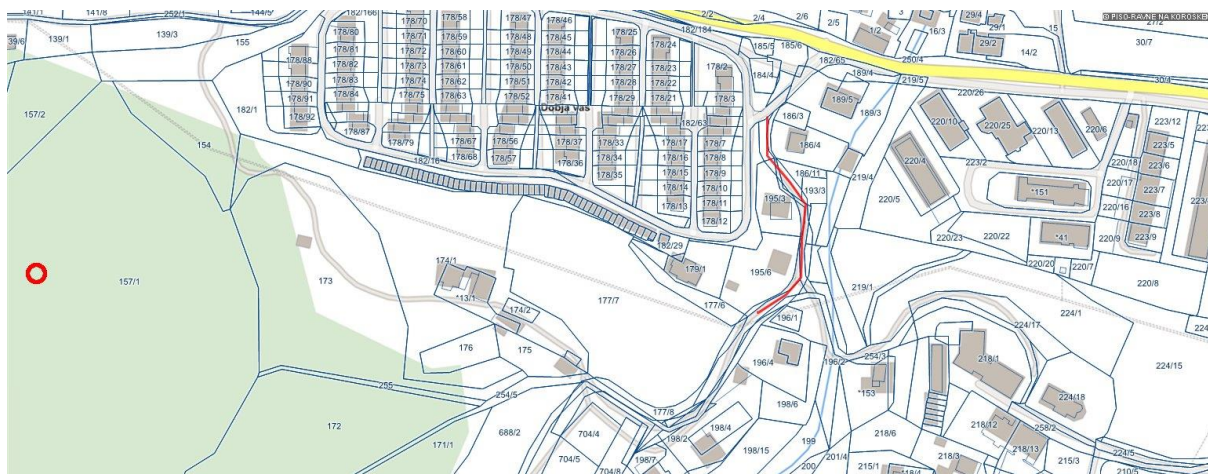




3.13. Nekategorizirana cesta v Dobji vasi (p.d. Herman)

Utemeljitev potrebne obnove:	Naložba predvideva izgradnjo ceste v Dobji vasi. Cesta je v makadamski izvedbi.
Kategorizacija ceste:	Nekategorizirana cesta v Dobji vasi (p.d. Herman)
Lokacija	Cesta proti kmetiji p.d. Herman
Dimenzije odseka:	Dolžina 130 m
Predvideni posegi:	Asfaltiranje ceste, vgradnja tampona, komunalna infrastruktura
Ocenjena vrednost v €:	80.000,00 €
Viri financiranja:	Občinski proračun - 100%,
Lastništvo zemljišča:	Zasebni lastniki
Obstoječa dokumentacija:	Projekt št. 15/2014
Potrebna dokumentacija:	/
Predviden termin obnove:	2017
Obstoj zadržkov za obnovo:	DA - potrebno pridobiti zemljišča od zasebnih lastnikov

Predlog izgradnje ceste:

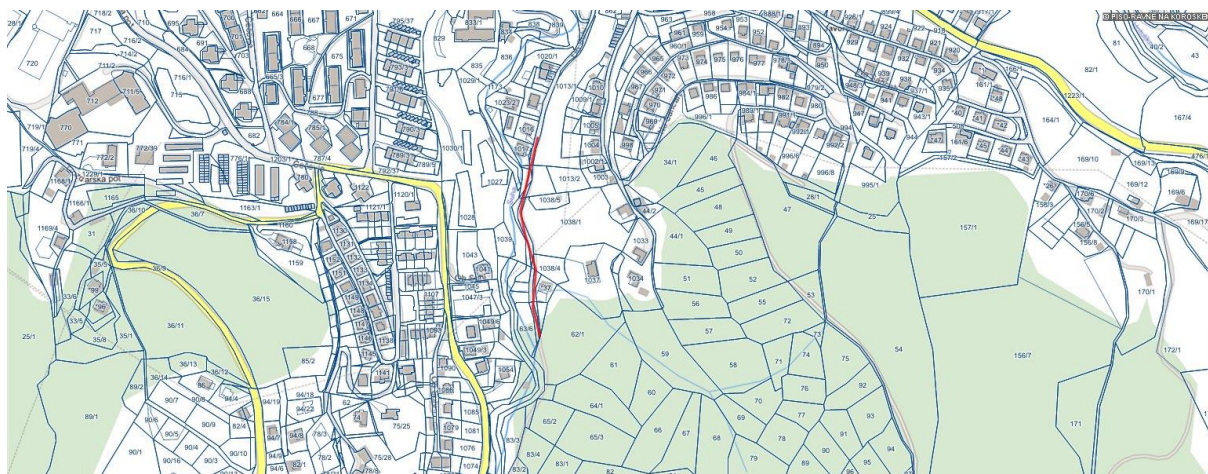




3.14. JP 850 991 Cesta v mestni četrti Šance X (Ob Suhi 39-44)

Utemeljitev potrebne obnove:	Naložba predvideva izvedbo asfaltne protiprašne zaščite JP 850 991 Cesta v mestni četrti Šance X (Ob Suhi 39-44). Cesta je v makadamski izvedbi.
Kategorizacija ceste:	JP 850 991 Cesta v mestni četrti Šance X (Ob Suhi 39-44)
Lokacija	Cesta Senica
Dimenzije odseka:	Dolžina 230 m
Predvideni posegi:	Asfaltna protiprašna zaščita
Ocenjena vrednost v €:	30.000,00 €
Viri financiranja:	Občinski proračun - 100%,
Lastništvo zemljišča:	Delno Občina Ravne na Koroškem, delno zasebni lastnik
Obstoječa dokumentacija:	Popis del
Potrebna dokumentacija:	/
Predviden termin obnove:	2017
Obstoj zadržkov za obnovo:	DA - potrebno pridobiti zemljišča od zasebnih lastnikov

Predlog asfaltne protiprašne zaščite:

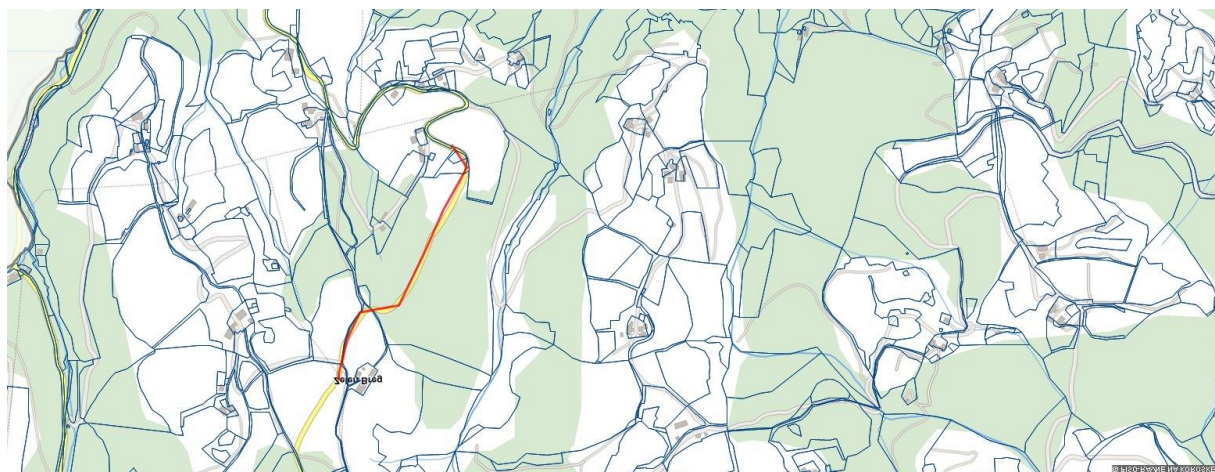




3.15. LC 078 061 Cesta Slanikova bajta-Trotov križ-Libeliče

Utemeljitev potrebne obnove:	Naložba predvideva izvedbo asfaltne protiprašne zaščite LC 078 061 Cesta Slanikova bajta-Trotov križ-Libeliče.
Kategorizacija ceste:	LC 078 061 Cesta Slanikova bajta-Trotov križ-Libeliče
Lokacija	Pogorevc-Jankov vrh
Dimenzije odseka:	Dolžina cca. 750 m
Predvideni posegi:	Asfaltna protiprašna zaščita
Ocenjena vrednost v €:	140.000,00 €
Viri financiranja:	Občinski proračun - 100%,
Lastništvo zemljišča:	Zasebni lastniki
Obstoječa dokumentacija:	Projekt
Potrebna dokumentacija:	/
Predviden termin obnove:	2018
Obstoj zadržkov za obnovo:	DA - potrebno pridobiti zemljišča od zasebnih lastnikov

Predlog asfaltne protiprašne zaščite:

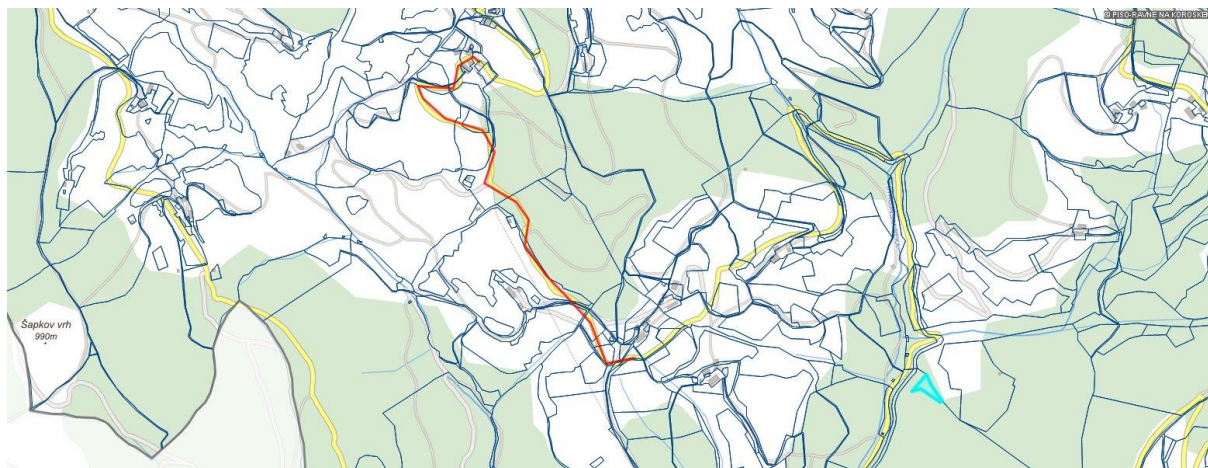




3.16. LC 350 131 Cesta Ravne na Koroškem – Zadnji dinar – Strojna (odcep Grm-Oplaz)

Utemeljitev potrebne obnove:	Naložba predvideva izvedbo asfaltne protiprašne zaščite LC 350 131 Cesta Ravne na Koroškem – Zadnji dinar – Strojna.
Kategorizacija ceste:	LC 350 131 Cesta Ravne na Koroškem – Zadnji dinar – Strojna
Lokacija	Odcep p.d. Grm – p,d, Oplaz
Dimenzije odseka:	Dolžina 1600 m
Predvideni posegi:	Asfaltiranje protiprašne zaščite
Ocenjena vrednost v €:	230.000,00 €
Viri financiranja:	Občinski proračun - 100%,
Lastništvo zemljišča:	Zasebni lastniki
Obstoječa dokumentacija:	Popis del
Potrebna dokumentacija:	/
Predviden termin obnove:	2017, 2018
Obstoj zadržkov za obnovo:	DA - potrebno pridobiti zemljišča od zasebnih lastnikov

Predlog asfaltne protiprašne zaščite:





5. VIRI FINANCIRANJA

Št.	Naložba	Ocenjena vrednost	2017	2018
1	Cesta do Prežihove bajte	140.000,00 €		140.000,00 €
2	Obnova cest v naselju Kotleje I	30.000,00 €	30.000,00 €	
3	Cesta Dular-Cofl	40.000,00 €	40.000,00 €	
4	Cesta v naselju Dobrije III	45.000,00 €		45.000,00 €
5	GC Rutnikov križ-Mališnik	40.000,00 €		40.000,00 €
6	Cesta v mestni četrti Šance	30.000,00 €	30.000,00 €	
7	Cesta v mestni četrti center Ravne XIV Topler	40.000,00 €	40.000,00 €	
8	Cesta v mestni četrti center Ravne IXS Gramoznica	40.000,00 €		40.000,00 €
9	Obnova cest v naselju Čečovje	40.000,00 €	40.000,00 €	
10	Cesta Navrški vrh	70.000,00 €	70.000,00 €	
11	Cesta proti CSD	26.000,00 €		26.000,00 €
12	Obnova cest v naselju Dobja vas	40.000,00 €	40.000,00 €	
13	Obnova ceste v Dobji vasi	80.000,00 €	80.000,00 €	
14	Obnova ceste v ČS Javornik-Šance	30.000,00 €	30.000,00 €	
15	Cesta Slanikova bajta-Trotov križ-Libeliče (od p.d. Pogorevc-Jankov vrh)	140.000,00 €		140.000,00 €
16	Cesta Ravne-Zadnji dinar-Strojna	230.000,00 €	80.000,00 €	150.000,00 €
	SKUPAJ	1.061.000,00 €	480.000,00 €	581.000,00 €

6. ZAKLJUČEK

Program obnove cest v Občini Ravne na Koroškem je pripravljen v skladu s finančnimi zmožnostmi proračuna in prioritarnimi potrebami izraženimi na zborih občanov ožjih delov lokalne skupnosti. Program je pripravljen za izvajanje v dveh proračunskih letih. Realizacija programa je realno izvedljiva v predlaganem terminskem planu. Izvedba del je planirana v spomladanskih, poletnih in jesenskih mesecih tako, da bi omogočili kvalitetnejšo vgradnjo materialov, izvedbo pravilnih komprimacij spodnjega ustroja cest, ter kvalitetno izvedbo asfaltnih del.