

Na podlagi 2. odstavka 27. člena Zakona o spremembah in dopolnitvah Zakona o evidentiranju nepremičnin (Uradni list RS, št. 7/18) in 5. člena Statuta Občine Tolmin (Uradni list RS, št. 13/2009, 17/2011 in 106/2015) je Občinski svet Občine Tolmin na \_\_. redni seji, dne \_\_\_\_\_, sprejel

**SKLEP**  
**o spremembi občinske meje z Občino Idrija**

1. člen

Meja med Občino Tolmin in Občino Idrija se spremeni tako, da se

- parcela številka 266, k. o. Gorenja Trebuša, priključi Občini Idrija,
- parcela številka 297, k. o. Gorenja Trebuša, priključi Občini Idrija,
- parcela številka 294, k. o. Gorenja Trebuša, delno priključi Občini Idrija,
- parcela številka 296, k. o. Gorenja Trebuša, delno priključi Občini Idrija in
- parcela številka 298, k. o. Gorenja Trebuša, delno priključi Občini Idrija.

2. člen

Sestavni del tega sklepa je Obrazec (ZEN-A – 27. člen) 1 številka 36\_128-1 z dne 15.01.2019.

3. člen

Ta sklep prične veljati z dnem sprejema.

Številka: 478-0278/2018-

Datum:

Uroš Brežan  
župan

**Priloga**

**OBRAZLOŽITEV**

Podatki o mejah občin in mejah zemljiških parcel v praksi niso usklajeni. Pri uporabi podatkov se je neusklajenost mej občin in mej parcel izkazala kot problematična. Iz teh razlogov je Geodetska uprava RS (GURS) naložila Geodetskemu inštitutu Slovenije (GIS) izvedbo naloge »Uskladitev meja občin z mejami parcel«. Namen naloge je bil izvesti postopek usklajevanja meja občin z mejami parcel, ki je enkratni postopek in je namenjen vzpostavitvi urejenega stanja podatkov o mejah občin v zemljiškem katastru.

Pravna podlaga za usklajevanje meja občin je podana v 27. členu Zakona o spremembah in dopolnitvah zakona o evidentiranju nepremičnin, ZEN-A (Uradni list RS, št. 7/18), pravna podlaga za vzdrževanje tako usklajenih meja pa v 3. členu istega zakona.

GIS je z namenom izvedbe naloge pripravil predlog poteka usklajenih mej občine z mejami parcel ter pozval občine k pregledu predloga in usklajevanju. Predloge meja je vsaka občina usklajevala z vsako posamezno sosednjo občino.

V ta namen smo skupaj z Občino Idrija ter lastnikoma zemljišč 266, 297, 294, 296, 298, vse k. o. Gorenja Trebuša, predlagali spremembo meje med občinama v korist delovanja kmetije, ki leži na meji dveh katastrskih občin. Slaba natančnost podatkov ni omogočala natančne določitve lokacije gospodarskega objekta, obstoječe geodetske podlage izkazujejo njegovo lego na območju obeh občin. Zaradi slabe natančnosti podatkov se predlaga potek spremembe meje širše; predlaga se smiselno zaokrožitev zemljišč okoli gospodarskega objekta z navezavo na obstoječa stavbna zemljišča kmetije Bendija na idrijski strani. S tem se olajša morebitno urejanje geodetskih podatkov lastnikov v prihodnosti.

Lastniki so podali soglasje k spremembi občinske meje. Vsi objekti kmetije ter del funkcionalnih zemljišč bi na podlagi tega sklepa prešli na območje občine Idrija. K predlogu sklepa o spremembi občinske meje z Občino Idrija je dne 20. 2. 2019 podal svoje soglasje Svet Krajevne skupnosti Gorenja Trebuša, ki ga je Občina Tolmin prejela po elektronski poti dne 21. 2. 2019. Prilagamo spremni dopis in soglasje Sveta KS Gorenja Trebuša.

Sestavni del tega sklepa je izpolnjen obrazec »sprememba občinske meje«, ki jo izdelal Geodetski inštitut Slovenije.

Tak sklep morata obe vpleteni občini poslati Geodetskemu inštitutu Slovenije kot formalni zaključek postopka. Geodetski inštitut bo vse potrjene spremembe izvedel v sistemu in predal Geodetski upravi RS.

Občina Idrija je že opravila svoj del naloge v tej zadevi, saj je sklep sprejela na 3. redni seji Občinskega sveta dne 24. 1. 2019 in ga tudi dostavila Geodetskemu inštitutu Slovenije.

**Predlog sklepa:** Sprejme se Sklep o spremembi občinske meje z Občino Idrija v predlaganem besedilu.

Pripravil:

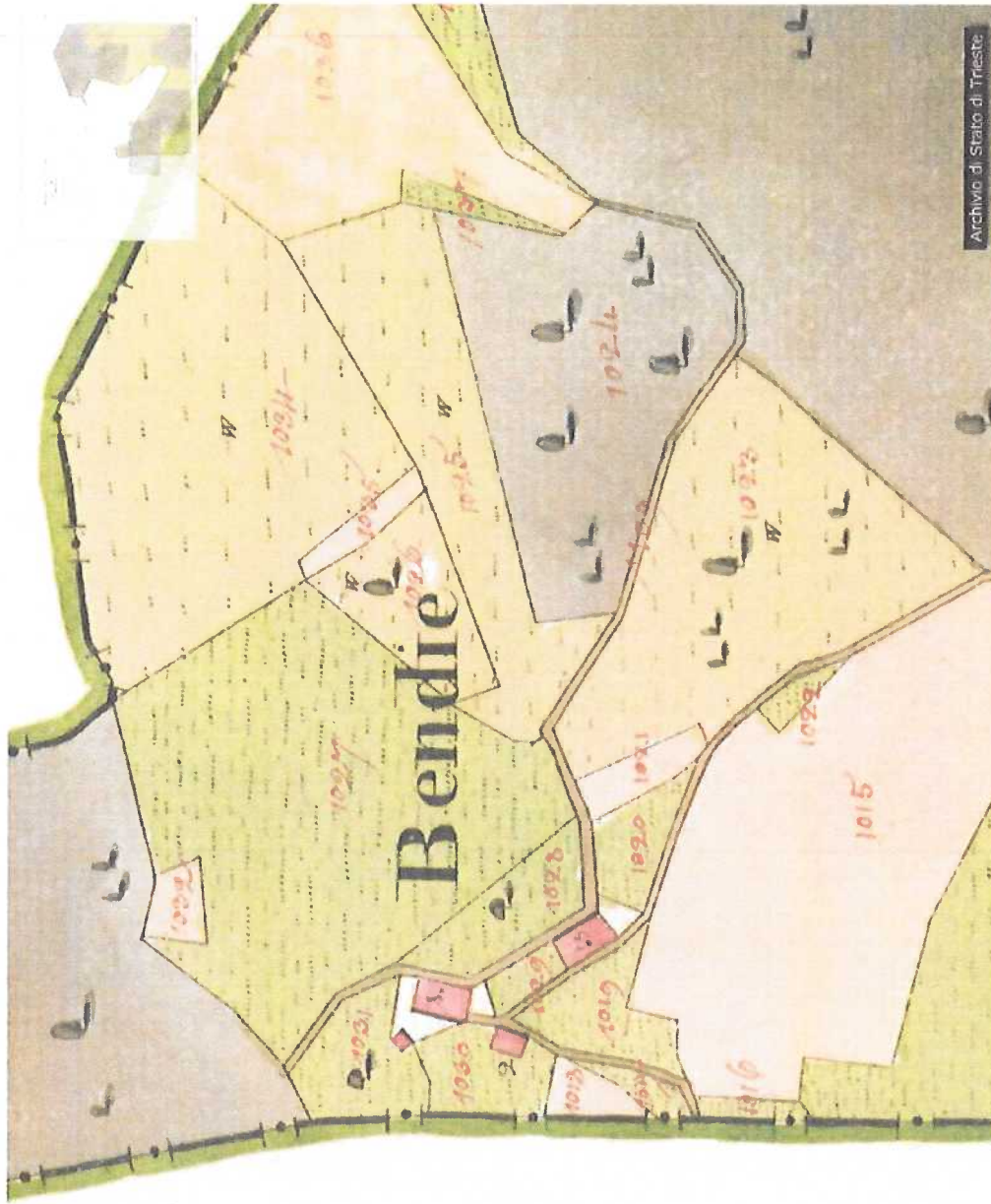
Miran Mavri

svetovalec

Tolmin, dne 26.2.2019



100.1



Archivio di Stato di Trieste

KS Gorenja Trebuša  
Gorenja Trebuša 41,  
5283 Slap ob Idrijci

Gorenja Trebuša, 20.2.2019

### SOGLASJE ZA PREMIK OBČINSKE MEJE

Krajevna skupnost Gorenja Trebuša se strinja s predlogom Občine Idrija in občanov kmetije Bendija, za premik občinske meje, na meji dveh katastrskih občin in sicer k. o. 2261 Gorenja Trebuša in k. o. 2355 Vojsko. Tako da bodo vsi kmetijski objekti pod eno občino, kar bo seveda olajšalo upravljanje kmetije Bendija.

Predsednik KS Gorenja Trebuša  
Jure Vidmar

## Miran Mavri

---

**Od:** Jure Vidmar <gtrebusaks@gmail.com>  
**Poslano:** četrtek, 21. februar 2019 09:38  
**Za:** Miran Mavri  
**Zadeva:** SOGLASJE  
**Priloge:** SOGLASJE.odt

Pozdravljeni,  
pošiljam vam mnenje, glede občinske meje.

Lep pozdrav, predsednik KS Gorenja Trebuša  
Jure Vidmar

Obrazec 1 (ZEN-A – 27. člen)  
Številka: 36\_128-1  
Datum: 15.1.2019

### Spremembe občinske meje

Ime občine, ki je poslala spremembe: Idrija  
OB\_ID občine, ki je poslala spremembe: 36  
Datum prejema elektronskega sporočila s slojem sprememb: 28.12.2018

Občine, ki so uskladile spremembe medsebojne meje:

| Ime občine | OB_ID občine |
|------------|--------------|
| Idrija     | 36           |
| Tolmin     | 128          |

Seznam parcel, ki se jih v celoti prenese v drugo občino:

| Parcela |               | Prvotna občina |       | Nova občina |       |
|---------|---------------|----------------|-------|-------------|-------|
| K.O.    | Štev. parcele | Ime            | OB_ID | Ime         | OB_ID |
| 2261    | 266           | Tolmin         | 128   | Idrija      | 36    |
| 2261    | 297           | Tolmin         | 128   | Idrija      | 36    |

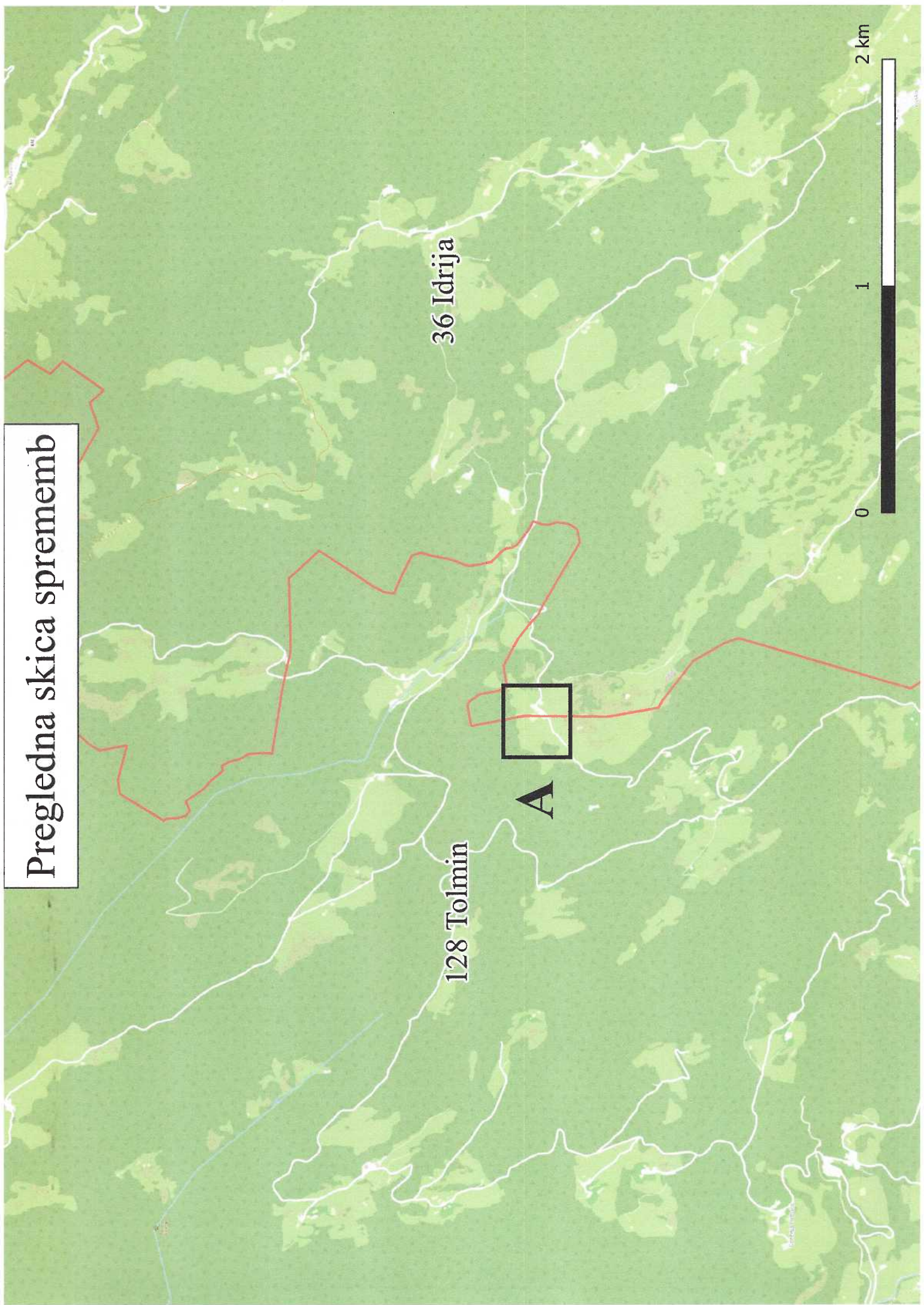
Seznam parcel, ki se jih deloma prenese v drugo občino:

| Parcela |               | Prvotna občina |       | Nova občina |       |
|---------|---------------|----------------|-------|-------------|-------|
| K.O.    | Štev. parcele | Ime            | OB_ID | Ime         | OB_ID |
| 2261    | 294           | Tolmin         | 128   | Idrija      | 36    |
| 2261    | 296           | Tolmin         | 128   | Idrija      | 36    |
| 2261    | 298           | Tolmin         | 128   | Idrija      | 36    |

Obrazec je pripravljen kot priloga k aktu, ki ga potrdijo pristojni organi udeleženih občin.

V nadaljevanju so podane pregledna skica in skice posameznih sprememb.

# Pregledna skica sprememb



36 Idrija

128 Tolmin

A

0 1 2 km



# A

## Podrobna skica sprememb

2261 269/1

2261 298

128 Tolmin

2261 294

36 Idrija

2355 1015

2355 1031/1

2355 1027/1

2355 1109/1

2355 1019/4

2355 1031/2

2355 \*2

2355 1019/2

2355 1110/3

2355 \*132

2355 1019/3

2355 1019/5

2355 1019/1

2355 1023/1

2261 297

2355 1031/6




2355 1031/5

2261 296

2261 266

2355 1014

### Legenda

-  Sprememba predlagane meje občin
-  Predlagana meja občin
-  ZKP