









LEGENDA:

-  Kmetijski objekt – hlev
- A** Oznake objektov
-  Zelene površine
-  Utrjene površine
-  Predvidena drevesa
- A** Hlev (dim. 30,20 m x 50,00 m)
- B** Obstoječa gnojna jama
- C** Skladišče za slamo in seno
- D** Obstoječi koritasti silosi
- E** Obstoječa remiza za stroje
- F** Obstoječi hlev
-  Smer glavnega dostopa do hleva
-  Vhod v hlev

LEGENDA komunalnih vodov:

-  Predvideni vodovod
-  Predvideni elektro NN vod
- MČN** Mala čistilna naprava
- Po** Ponikovalnica
- Lo** Lovilec olj

naročnik:	MATEJA OBLAK Na Vasi 20, Voglje 4208 Šenčur
načrtovalec:	ALFA ARS d.o.o.
projekt številka:	U-1056/12
merilo:	1 : 750
datum:	maj 2012

OBČINSKI PODROBNI PROSTORSKI NAČRT
ZA OBMOČJE ZEMLJIŠČ parc. št. 104, 105
in 106, vse k.o. Voglje (2125)

**ZASNOVA PROJEKTHNIH UREDITEV
PROMETNA, KOMUNALNA IN
ENERGETSKA INFRASTRUKTURA**