



## ELABORAT

### DOLOČITVE OBMOČJA NASELJA

Postopek: **Sprememba meje med naseljema Dolje in Gabrje**

Predlagatelj: **Občina Tolmin**

Kontaktna oseba:

Telefon:

Številka vloge : **478-0020/2017**

VSEBINA ELABORATA:	Številka sklopa:
Grafična priloga - predlog spremembe območij naselij Dolje in Gabrje	1.
Seznam obstoječih hišnih števil na območju spremembe naselij Dolje in Gabrje	2.

Elaborat izdelan: **5.4.2018**

Elaborat posredovan predlagatelju: **6.4.2018**

Številka dokumenta (GURS): **35324-6/2018-2**

**1.**

**Grafična priloga –  
predlog spremembe območij naselij Dolje in Gabrje**

**2.**

**Seznam obstoječih hišnih števil na območju spremembe naselij  
Dolje in Gabrje**

Seznam obstoječih hišnih števil na območju spremembe naselij Dolje in Gabrje

STARO STANJE						NOVO STANJE									
OB_ID	OB_UIME	NA_ID	NA_UIME	UL_ID	UL_UIME	HS	HD	OB_ID	OB_UIME	NA_ID	NA_UIME	UL_ID	UL_UIME	HS	HD
128	Tolmin	9	Dolje	0	Dolje	60		128	Tolmin	11	Gabrje	0	Gabrje	*	






\* Po uradni izvedbi spremembe bo OBMOČNA GEODETSKA UPRAVA NOVA GORICA, Geodetska pisarna Tolmin v skladu z veljavnimi pravili preštevilčila hišno število





# Predlog spremembe območij naselij Dolje in Gabrje

Merilo 1 : 6000

-  Predlagana meja med naselji Dolje in Gabrje
-  Obstoječa meja med naselji Dolje in Gabrje  
Vir: GURS, RPE, april 2018
-  Hišne številke, ki so predmet spremembe meje med naselji  
Vir: GURS, RPE, april 2018
-  Prostorski okoliš  
Vir: GURS, RPE, april 2018
-  Digitalni ortofoto načrt  
Vir: GURS, DOF, oktober 2017

