






1.

**Grafična priloga –
predlog spremembe območij naselij Stan in Debenec**



Predlog spremembe območij naselij Stan in Debeneč

Merilo 1 : 4000

-  Predlagana meja med naseljema Stan in Debeneč
-  Obstoječa meja med naseljema Stan in Debeneč
Vir: GURS, RPE, december 2016
-  Hišne številke, ki so predmet spremembe meje med naseljema
Vir: GURS, RPE, december 2016
-  Prostorski okoliš
Vir: GURS, RPE, december 2016
-  Digitalni ortofoto načrt
Vir: GURS, DOF, maj 2014



2.

**Seznam obstoječih hišnih števil na območju spremembe naselij
Stan in Debenec**

Seznam obstoječih hišnih števil na območju spremembe naselij Stan in Debenec

STARO STANJE						NOVO STANJE									
OB_ID	OB_UIME	NA_ID	NA_UIME	UL_ID	UL_UIME	HS	HD	OB_ID	OB_UIME	NA_ID	NA_UIME	UL_ID	UL_UIME	HS	HD
212	Mirna	15	Stan	0	Stan	53		212	Mirna	4	Debenec	0	Debenec	*	
212	Mirna	15	Stan	0	Stan	54		212	Mirna	4	Debenec	0	Debenec	*	
212	Mirna	15	Stan	0	Stan	57		212	Mirna	4	Debenec	0	Debenec	*	

* Po uradni izvedbi spremembe bo OBMOČNA GEODETSKA UPRAVA NOVO MESTO v skladu z veljavnimi pravili preštevilčila hišno številko





REPUBLIKA SLOVENIJA
MINISTRSTVO ZA OKOLJE IN PROSTOR
GEODETSKA UPRAVA REPUBLIKE SLOVENIJE

Zemljemerska ulica 12, 1000 Ljubljana

T: 01 478 48 00
F: 01 478 48 34
E: pisama.gu@gov.si
www.gu.gov.si

Šifra: 35324-13/2016-3

Datum: 16.12.2016

Občina Mirna
Glavna cesta 28
8233 Mirna

ZADEVA: Mnenje glede predloga spremembe meje med naseljema Stan in Debenec v občini Mirna
Zveza: Vaša vloga št. 353-0017/2016

Geodetska uprava Republike Slovenije **izdaja pozitivno mnenje** k predlagani spremembi območij naselij Stan in Debenec v občini Mirna. Predlog je oblikovan skladno z Zakonom o določanju območij ter o imenovanju in označevanju naselij, ulic in stavb – ZDOIONUS (Uradni list RS, št. 25/2008).



ELABORAT

DOLOČITVE OBMOČJA NASELJA

Postopek: **Sprememba meje med naseljema Stan in Debenec**

Predlagatelj: **Občina Mirna**

Kontaktna oseba:

Telefon:

Številka vloge : **353-0017/2016**

VSEBINA ELABORATA:	Številka sklopa:
Grafična priloga - predlog spremembe območij naselij Stan in Debenec	1.
Seznam obstoječih hišnih števil na območju spremembe naselij Stan in Debenec	2.

Elaborat izdelan: **16.12.2016**

Elaborat posredovan predlagatelju: **16.12.2016**

Številka dokumenta (GURS): **35324-13/2016-2**