









- LEGENDA:**
-  območje OPPN podEUP BA 04/2
 -  načrtovane stavbe
 -  funkcionalne celote
 -  funkcionalne enote
 - FCS1** oznaka funkcionalne celote
 - FeS1/2** oznaka funkcionalne enote
 -  območje funkcionalne celote izven območja urejanja
 -  območje funkcionalne enote izven območja urejanja

Merilo 1:1000 

**OBČINSKI PODROBNI PROSTORSKI
NAČRT ZA OBMOČJE podEUP BA 04/2**

(4.8.) Načrt parcelacije

RRD
REGIJSKA RAZVOJNA DRUŽBA
D.O.O.
DRUŽBA ZA SONARAVNO UREJANJE PROSTORA
LJUBLJANSKA 76, 1230 DOMŽALE
Tel.: (01)7242.892

naročnik / investitor: LASTNIKI ZEMLJIŠČ (Košnik, Zupin, Voršič, Koželj, Drempetič)
 projekt: OBČINSKI PODROBNI PROSTORSKI NAČRT ZA OBMOČJE podEUP BA 04/2
 odg.vodja projekta: Borut ULČAR, univ.dipl.inž.arh. ZAPS 0415A
 odg.projektant: Borut ULČAR, univ.dipl.inž.arh. ZAPS 0415A
 sodelavci: Vera RUTAR, poobla.arh. ZAPS 9090
 Miro PUSTOVRH BENDA, abs.kraj.arh.
 Saša RUTAR, upr.teh.
 izdelovalec geo. načrta: GEO-ETIKA d.o.o.
 faza: USKLAJEN PREDLOG
 št. projekta: 16/2014
 datum: oktober 2015
 direktor: Borut ULČAR, univ.dipl.inž.arh.