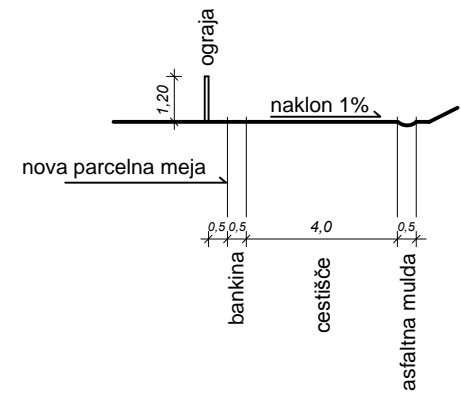












SHEMATSKI PREREZ
(rekonstrukcija obstoječe poti):



LEGENDA:

-  območje OPPN podEUP BA 04/2
-  načrtovane stavbe
-  obstoječi pomožni objekt
-  rušitev objekta
-  obstoječi bazen
-  možnost nadstreška
-  obstoječe parcelne meje
-  rekonstrukcija obstoječe javne poti (JP 826011)
-  dvorišče (dostopne poti in parkirne površine)
-  dovozi in dostopi

Merilo 1:1000



OBČINSKI PODROBNI PROSTORSKI NAČRT ZA OBMOČJE podEUP BA 04/2

(4.5.3.) Prikaz ureditev glede poteka omrežij in priključevanja objektov na gospodarsko javno infrastrukturo ter grajeno javno dobro - prometno urejanje



REGIJSKA RAZVOJNA DRUŽBA
D.O.O.
DRUŽBA ZA SONARAVNO UREJANJE PROSTORA
LJUBLJANSKA 76, 1230 DOMŽALE
Tel.: (01)7242.892

naročnik / investitor: LASTNIKI ZEMLJIŠČ (Košnik, Zupin, Voršič, Koželj, Drempetič)
projekt: OBČINSKI PODROBNI PROSTORSKI NAČRT ZA OBMOČJE podEUP BA 04/2
odg.vodja projekta: Borut ULČAR, univ.dipl.inž.arh. ZAPS 0415A
odg.projektant: Borut ULČAR, univ.dipl.inž.arh. ZAPS 0415A
sodelavci: Vera RUTAR, poobla.arh. ZAPS 9090
Miro PUSTOVRH BENDA, abs.kraj.arh.
Saša RUTAR, upr.teh.
izdelovalec geo. načrta: GEO-ETIKA d.o.o.
faza: USKLAJEN PREDLOG
št. projekta: 16/2014
datum: oktober 2015
direktor: Borut ULČAR, univ.dipl.inž.arh.

