

OBČINA ŠMARJE PRI JELŠAH
Aškerčev trg 12
3240 Šmarje pri Jelšah

Datum: 8. 5. 2017

OBČINSKEMU SVETU
OBČINE ŠMARJE PRI JELŠAH

ZADEVA: PREDLOG ZA OBRAVNAVO NA SEJI OBČINSKEGA SVETA
OBČINE ŠMARJE PRI JELŠAH

NASLOV: Odlok o spremembi meje območja naselja Grobelno – del v k. o. 1137
Grobelno in naselja Grobelno – del v k. o. 1205 Platinovec ter meje
območja Občine Šentjur in Občine Šmarje pri Jelšah 1. OBRAVNAVA

GRADIVO PRIPRAVIL: Oddelek za okolje in prostor

GRADIVO PREDLAGA: Stanislav Šket, župan

POROČEVALEC: mag. Anita Reich, višja svetovalka v oddelku za okolje in prostor

PREDLOG SKLEPA: Občinski svet Občine Šmarje pri Jelšah sprejme Odlok o spremembi
meje območja naselja Grobelno –del v k. o. 1137 Grobelno in naselja
Grobelno – del v k. o. 1205 Platinovec ter meje območja Občine Šentjur
in Občine Šmarje pri Jelšah v 1. obravnavi.



Stanislav Šket
ŽUPAN

Priloge:

- Predlog odloka z obrazložitvijo;
- Grafične priloge

OBRAZLOŽITEV Odloka o spremembi meje območja naselja Grobelno –del v k. o. 1137 Grobelno in naselja Grobelno – del v k. o. 1205 Platinovec ter meje območja Občine Šentjur in Občine Šmarje pri Jelšah

1. PRAVNA PODLAGA

16. člen Statuta Občine Šmarje pri Jelšah (Uradni list RS, št. 35/10 in 59/15) in 7. člen Zakona o določanju območij ter o imenovanju in označevanju naselij, ulic in stavb - ZDOIONUS (Uradni list RS, št. 25/08).

2. OCENA STANJA IN RAZLOGI ZA SPREJEM ODLOKA

Postopek za določitev območja naselja je postopek, s katerim se spreminjajo območja naselij, ki so evidentirana v registru prostorskih enot in ga ureja Zakona o določanju območij ter o imenovanju in označevanju naselij, ulic in stavb - ZDOIONUS (Uradni list RS, št. 25/08). Postopek za določitev območja naselja se začne na predlog, ki ga z zakonom določeni predlagatelj vloži pri občinskem svetu. Obvezne sestavine predloga so določene v 12. členu predmetnega zakona. V skladu s 7. členom morata udeleženi občini spremembe območij naselij ob občinski meji urediti z odlokoma, ki morata biti sprejeta v enakem besedilu.

Na pobudo g. Primoža Gajška, stan. Grobelno 70, 3231 Grobelno, in ob soglasju obeh sosednjih občin je nastala pobuda za spremembo meje naselja in posledično tudi spremembo meje med občinama. Sedanje naselje Grobelno – del leži v dveh katastrskih občinah, ki pa sta tudi v dveh različnih občinah. Med območjema naselij, ki ležita vsaka v svoji katastrski občini, poteka sedaj izredno členovita in nepregledna meja in sicer po starem potoku, ki pa ima spremenjen tok že od približno l. 1850 oz. od izgradnje železniške proge dalje. Ob izgradnji železniškega nadvoza v letu 2015 se je dodatno spremenil tudi prometni režim na tem območju, zato gre ob upoštevanju vseh navedenih dejstev sprejeti oceno, da je ureditev meja postala neprimerna in neživiljenjska.

3. CILJI, NAČELA IN POGLAVITNE REŠITVE

V postopku je potrebno spremeniti mejo med deloma naselja in tudi med sosednjima občinama, prav tako pa se skladno z določbo 34. člena Zakona o določanju območij ter o imenovanju in označevanju naselij, ulic in stavb /ZDOIONUS/ (Uradni list RS, št. 25/08) usklajuje ime naselja, ki ima v imenu naselja nepotrebno oznako »- del«.

Naselju Grobelno - del v k. o. 1137 Grobelno se priključijo parcele na severni oz. zahodni strani železniške proge, ki so sedaj v naselju Grobelno – del v k. o. 1205 Platinovec in so ločene od sedanjega matičnega dela naselja oz. so obkrožene s parcelami drugega dela naselja. Tako tvorijo strnjeno celoto naselja in smiselno zaokrožujejo obcestno pozidavo. Na južni oz. vzhodni strani železniške proge vključno s parcelo same železniške proge pa se parcele priključijo naselju Grobelno – del v k. o. 1205 Platinovec.

Meja med območjem obstoječega naselja Grobelno – del v k. o. 1137 Grobelno in naselja Grobelno – del v k. o. 1205 Platinovec bi se torej spremenila tako, da se:

- del obstoječega naselja Grobelno – del v k. o. 1137 Grobelno, ki obsega zemljišča parc. št. 1309/9, 1311/5, 1309/10, 1309/11, 1311/11, 1311/3, 1311/16, 1044/11, 1044/12, 1309/5, 1312/1, 1044/3, 1096/2 in 1309/6, vse k. o. 1137 Grobelno, in del parcele 1312/2, k. o. 1137 Grobelno (južno od črte med točko 1 (stičišče parc. št. 1312/2, 1100/3, in 1097/3, vse k. o. 1137 Grobelno) in točko 2 (stičišče parc. št. 1312/2 in 1099/1, oboje k. o. 1137 ter parc. št.

1584/6, k. o. 1205 Platinovec), odcepi in priključi k naselju Grobelno – del v k. o. 1205 Platinovec,

- del obstoječega naselja Grobelno – del v k. o. 1205 Platinovec, ki obsega zemljišča parc. št. 1583/1, 1583/3, 1583/4, 504/2, 504/3 in 504/4, vse k. o. 1205 Platinovec, pa se odcepi in priključi k naselju Grobelno – del v k. o. 1137 Grobelno.

Potek stare in predlagane nove meje je razviden iz grafične priloge.

4. OCENA FINANČNIH IN DRUGIH POSLEDIC


Sprejem Odloka ne bo imel finančnih posledic za občinski proračun. Nastajajo pa stroški pri zamenjavi osebnih dokumentov in zamenjavi hišne številke. Te stroške nosi stranka - pobudnik postopka. Geodetski organi pa evidence usklajujejo po službeni dolžnosti.

Če na predlog odloka v 1. obravnavi ne bo bistvenih vsebinskih pripomb in bi bilo besedilo Odloka v 2. obravnavi enako besedilu v 1. obravnavi, predlagamo, da se v skladu z 2. odstavkom 75. člena Poslovnika Občinskega sveta Občine Šmarje pri Jelšah 1. in 2. obravnava Odloka združita.

Pripravila:
mag. Anita Reich
višja svetovalka I



Stanislav Šket
Župan Občine Šmarje pri Jelšah



1. obravnava

Na podlagi 7. člena Zakona o določanju območij ter o imenovanju in označevanju naselij, ulic in stavb (Uradni list RS, št. 25/08) in 16. člena Statuta Občine Šmarje pri Jelšah (Uradni list RS, št. 35/10 in 59/15) je Občinski svet Občine Šmarje pri Jelšah na ___ redni seji dne _____ sprejel

ODLOK

o spremembi meje območja naselja Grobelno – del v k.o. 1137 Grobelno in naselja Grobelno – del v k.o. 1205 Platinovec ter meje območja Občine Šentjur in Občine Šmarje pri Jelšah

1. člen

Meja med območjem obstoječega naselja Grobelno – del v k.o. 1137 Grobelno in naselja Grobelno – del v k.o. 1205 Platinovec se spremeni tako, da se:

- del obstoječega naselja Grobelno – del v k.o. 1137 Grobelno, ki obsega zemljišča parc. št. 1309/9, 1311/5, 1309/10, 1309/11, 1311/11, 1311/3, 1311/16, 1044/11, 1044/12, 1309/5, 1312/1, 1044/3, 1096/2 in 1309/6, vse k.o. 1137 Grobelno, in del parcele 1312/2, k.o. 1137 Grobelno (južno od črte med točko 1 (stičišče parc. št. 1312/2, 1100/3, in 1097/3, vse k.o. 1137 Grobelno) in točko 2 (stičišče parc. št. 1312/2 in 1099/1, oboje k.o. 1137, ter parc. št. 1584/6, k.o. 1205 Platinovec), odcepi in priključi k naselju Grobelno - del v k.o. 1205 Platinovec,
- del obstoječega naselja Grobelno – del v k.o. 1205 Platinovec, ki obsega zemljišča parc. št. 1583/1, 1583/3, 1583/4, 504/2, 504/3 in 504/4, vse k.o. 1205 Platinovec, pa se odcepi in priključi k naselju Grobelno - del v k.o. 1137 Grobelno.

2. člen

Meja območij Občine Šentjur in Občine Šmarje pri Jelšah se spremeni tako, da poteka zvezno v delu, kjer se spreminja meja naselja po določbi 1. člena tega odloka.

3. člen

Spremembo meja območij naselja evidentira GURS, Območna geodetska uprava Celje. Novo nastale meje območij so razvidne iz Elaborata za spremembo meje območja naselja Grobelno – del v k.o. 1137 Grobelno in naselja Grobelno – del v k.o. 1205 Platinovec ter meje območja Občine Šentjur in Občine Šmarje pri Jelšah št. 478-093/2015 z dne 20. 11. 2016.

4. člen

Stroški pridobitve novih tablic z oznako hišne številke in stroški njihove namestitve bremenijo lastnike oz. upravnike stavb.

Stroški pridobitve oz. zamenjave osebnih dokumentov ali listin v zvezi s poslovanjem udeleženih oseb bremenijo posameznike, ki bodo imeli ali imajo prijavljeno stalno prebivališče na obravnavanem območju, ter pravne osebe zasebnega in javnega prava, ki imajo na tem območju sedež.

5. člen

Ta odlok v enakem besedilu sprejmeta občinska sveta Občine Šentjur in Občine Šmarje pri Jelšah.

6. člen

Ta odlok prične veljati naslednji dan po objavi v Uradnem listu Republike Slovenije.

Številka:

Šmarje pri Jelšah:

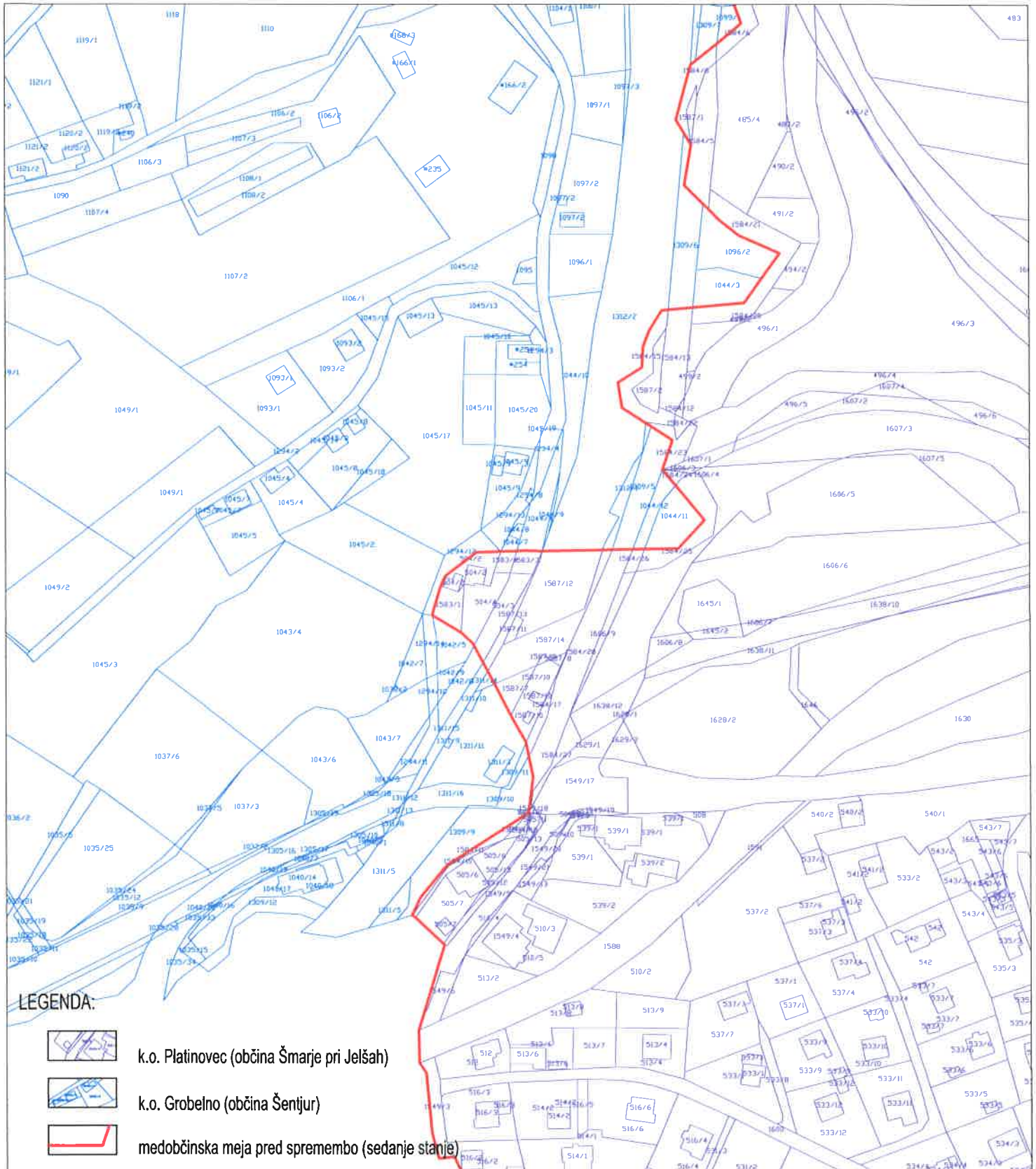
Občina Šmarje pri Jelšah
Stanislav Šket, župan



OBČINA ŠENTJUR



OBČINA ŠMARJE PRI JELŠAH

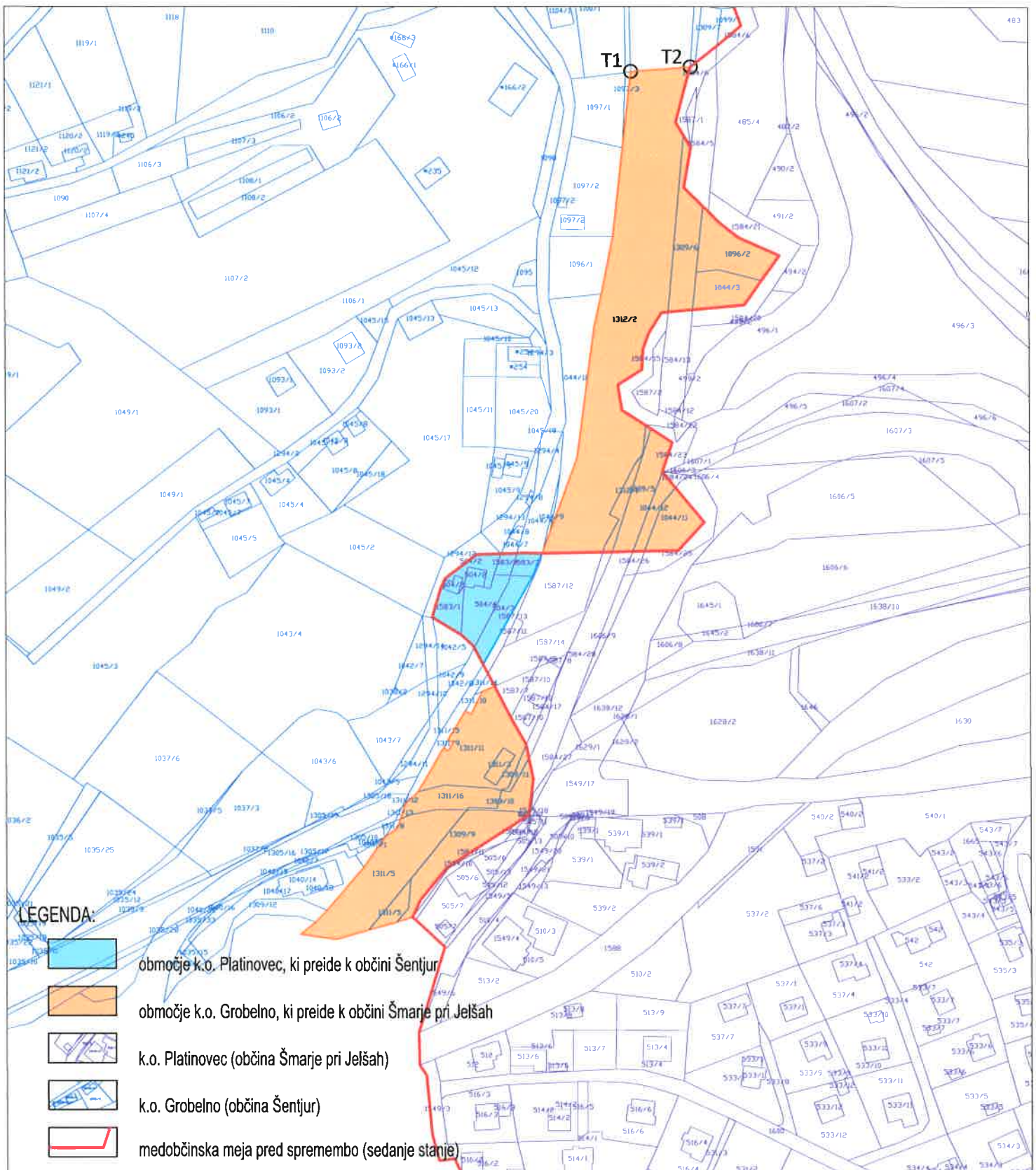


OBSTOJEČE STANJE MEDOČINSKE MEJE (prikaz na katastrskem načrtu)

list št. 1

**ELABORAT ZA SPREMEMBO MEJE OBMOČJA NASELJA GROBELNO - del V K.O. 1137 GROBELNO
 IN NASELJA GROBELNO - del V K.O.1205 PLATINOVEC
 TER MEJE OBMOČJA OBČINE ŠENTJUR IN OBČINE ŠMARJE PRI JELŠAH**

datum: 20. 11. 2016

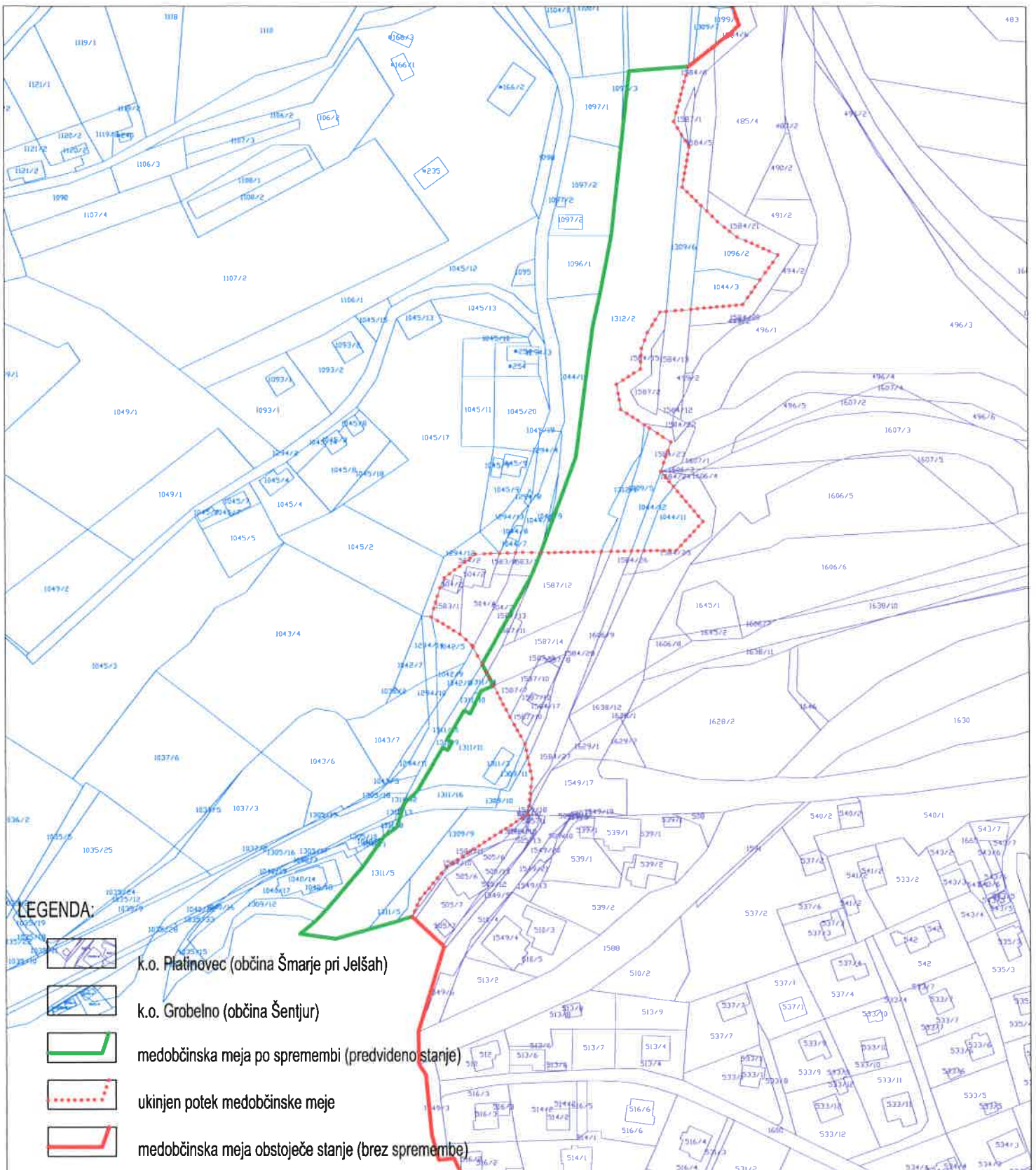


EVIDENTIRANJE OBMOČIJ V POSTOPKU SPREMEMBE MEDOBČINSKIH MEJA (prikaz na katastrskem načrtu)

list št. **3**

**ELABORAT ZA SPREMEMBO MEJE OBMOČJA NASELJA GROBELNO - del V K.O. 1137 GROBELNO
IN NASELJA GROBELNO - del V K.O.1205 PLATINOVEC
TER MEJE OBMOČJA OBČINE ŠENTJUR IN OBČINE ŠMARJE PRI JELŠAH**

datum: 20. 11. 2016



PRIKAZ MEDOČINSKE MEJE PO SPREMEMBI (prikaz na katastrskem načrtu)

list št. **5**

**ELABORAT ZA SPREMEMBO MEJE OBMOČJA NASELJA GROBELNO - del V K.O. 1137 GROBELNO
IN NASELJA GROBELNO - del V K.O.1205 PLATINOVEC
TER MEJE OBMOČJA OBČINE ŠENTJUR IN OBČINE ŠMARJE PRI JELŠAH**

datum: 20. 11. 2016