

Gradivo za sejo Občinskega sveta občine Črnomelj v mesecu juliju 2015

Zadeva: **PREDLOG ZA IZDAJO ODLOKA O SPREMEMBI POTEKA MEJE MED
NASELJEMA GOLEK PRI VINICI IN VINICA V OBČINI ČRNOMELJ**

OBRAZLOŽITEV:

Na podlagi pisne pobude lastnika parc. št. 442/3, k.o. Vinica (pobuda vložena na občinsko upravo občine Črnomelj, dne 07.01.2015) in na podlagi Zakona o določanju območij ter o imenovanju in označevanju naselij, ulic in stavb (UL RS št. 25/08, v nadaljevanju zakonodaja) namerava občina Črnomelj *spremeniti* del poteka meje med naseljema Golek pri Vinici in Vinica. Novo nastali del naselja Vinica bo v celoti na novo obsegal parc. št. 442/3 in manjše dele parc. št. 543/3, 443/2, 443/1 in 2371/17, vse k.o. Vinica.

Iz obstoječe strukture pozidanosti naselja Vinica je razvidno, da stanovanjska hiša na parc. št. 442/3, k.o. Vinica, geografsko ustrežneje pripada k naselju Vinica kot naselju Golek pri Vinici. Dodatna obrazložitev je ravno tako razvidna iz priložene pobude lastnika.

Obstoječa sprememba nima nobenega vpliva na obstoječo oštevilčbo hišnih števil v naseljih Vinica in Golek pri Vinici. Za potrebe izvedbe postopka sprejetja navedenega odloka, v skladu s trenutno veljavno zakonodajo, je občina Črnomelj pridobila naslednje uradne listine (priloge k temu dopisu):

- Prošnja za dodelitev hišne številke za kraj Vinica;
- Pozitivno mnenje Sveta Krajevne skupnosti Vinica za spremembo območja naselja Vinica;
- Pozitivno mnenje št. 35324-4/2015-3 s strani Geodetske uprave Republike Slovenije;
- Predlog za izdajo odloka z grafično prilogo;

PREDLOG SKLEPA:

Občinskemu svetu občine Črnomelj se predlaga, da Odlok o spremembi poteka meje med naseljema Golek pri Vinici in Vinica v Občini Črnomelj kot predlog za izdajo sprejme. V kolikor nanj občinski svet ne bo imel bistvenih pripomb predlagamo, da občinski svet na isti seji odlok obravnava kot predlog in ga sprejme v predlagani vsebini.

Pripravil:
Gregor Požek, l.r.
Oddelek za varstvo okolja in
urejanje prostora

Predlagateljica:
Županja
Mojca Čemas Stjepanovič, univ. dipl. ekon., l.r.

MNENJE ODBORA ZA GOSPODARSTVO IN KOMUNALNO INFRASTRUKTURO:

Odbor za gospodarstvo in komunalno infrastrukturo je na svoji 5. seji, dne 22.06.2015 obravnaval gradivo »Predlog za izdajo Odloka o spremembi poteka meje med naseljema Golek pri Vinci in Vinica v Občini Črnomelj«. Odbor na gradivo ni imel pripomb, zato Občinskemu svetu občine Črnomelj predlaga, da predlog za izdajo odloka sprejme in v kolikor nanj ne bo imel bistvenih pripomb, ga na isti seji obravnava kot predlog odloka in ga sprejme v predlagani vsebini.


Zapisala:
Tanja Peteh, OU

Predsednica odbora:
Nataša Hudelja, l.r.



Občina Črnomelj

Trg svobode 3
8340 Črnomelj
g. Gregor Požek

 OBČINA ČRNOMELJ	SIG. Z.
PREJETO -7. 01. 2015	PRIL.
ŠIFRA ZAD.	VRED.

Zadeva: PROŠNJA ZA DODELITEV HIŠNE ŠTEVILKE ZA KRAJ VINICA

Podpisani vlagatelj Vlahovič Blaž, Vinica 18, 344 Vinica, naprošam zgornji naslov (Občino Črnomelj), da mi na parcelni št. 442/3 K.O. Vinica 1563, ID obstoječe stavbe 1563-429, dodeli hišno številko pod kraj Vinica.

Obrazložitev: po zdajšnjih podatkih naj bi hišna številka spadala pod vas Golek pri Vinici, ker pa obstoječa stavba sodi v sklop Vinice, oziroma pripada K.O. Vinica, naprošam, da se mi ugotovi prošnja ter se mi dodeli hišna številka z naslovom Vinica.

Hvala in lep pozdrav

Vinica, 5. 1. 2015


Vlahovič Blaž

KRAJEVNA SKUPNOST VINICA
Vinica 44, 8344 VINICA

Številka: SOGL-08/2015
Datum: 13.04.2015



Občina Črnomelj
Trg svobode 3
8340 Črnomelj

 OBČINA ČRNOMELJ	SIG.Z.
PREJETO 13. 04. 2015	PRIJL.
ŠIFRA ZAD.	VRED.

Zadeva: Soglasje k spremembi meje med naseljima Golek in Vinica

Svet Krajevne skupnosti Vinica je na svoji 6. redni seji, 11.04.2015 sprejel sklep, da **soglaš**a s spremembo meje med naseljema oziroma, da se objektu na parc. št. 442/3 k.o. Vinica lastnika Blaža Vlahoviča, določi hišna številka za naselje Vinica.

Glede na stanje na terenu in lokacijo tabla za naselje Golek (ki je locirana ob cesti naprej od Vlahovičeve hiše) je ta sprememba utemeljena in je logično da predmetno zemljišče z objektom spada pod naselje Vinica

Lepo pozdravljeni!


Jože Mravinec
predsednik sveta KS Vinica





REPUBLIKA SLOVENIJA
MINISTRSTVO ZA OKOLJE IN PROSTOR

GEODETSKA UPRAVA REPUBLIKE SLOVENIJE

Zemljemerska ulica 12, 1000 Ljubljana



	OBČINA ČRNOMELJ	SIG.Z.
PREJETO	24. 04. 2015	PRIL.
ŠIFRA ZAD.		VRED.

T: 01 478 48 00
F: 01 478 48 34
E: pisarna.gu@gov.si
www.gu.gov.si

✓ Občina Črnomelj
Trg svobode 3
8340 Črnomelj

Številka: 35324-4/2015-4
Datum: 23.04.2015

ZADEVA: Elaborata in mnenje
Zveza: Vaša vloga po elektronski pošti

V prilogi vam pošljamo elaborat in mnenje, za katerega ste zaprosili.
Opozarjamo vas tudi, da je v skladu z zakonodajo, občina dolžna v treh dneh po objavi občinskega odloka o spremembi mej naselij, o tem dejstvu obvestiti geodetsko upravo.

V vednost:
- Območna geodetska uprava Novo mesto, ga. Jurajevčič

Bojan Pirc
Višji svetovalec





REPUBLIKA SLOVENIJA
MINISTRSTVO ZA OKOLJE IN PROSTOR
GEODETSKA UPRAVA REPUBLIKE SLOVENIJE

Zemljemerska ulica 12, 1000 Ljubljana

T: 01 478 48 00
F: 01 478 48 34
E: pisarna.gu@gov.si
www.gu.gov.si

Občina Črnomelj
Trg svobode 3
8340 Črnomelj

Številka: 35324-4/2015-3
Datum: 23.04.2015

ZADEVA: Mnenje glede predloga spremembe meje med naseljema Golek pri Vinici in Vinica
Zveza: Vaša vloga po elektronski pošti

Geodetska uprava Republike Slovenije **izdaja pozitivno mnenje** k predlagani spremembi območij naselij Golek pri Vinici in Vinica. Predlog je oblikovan skladno z Zakonom o določanju območij ter o imenovanju in označevanju naselij, ulic in stavb – ZDOIONUS (Uradni list RS, št. 25/2008).

Bojan Pirc
Višji svetovalec





ELABORAT

DOLOČITVE OBMOČJA NASELJA

Postopek: **Sprememba meje med naseljema Golek pri Vinici in Vinica**

Predlagatelj: **Občina Črnomelj**

Kontaktna oseba:

Telefon:

Številka vloge : **353-1/2015-3**

VSEBINA ELABORATA:	Številka sklopa:
Grafična priloga - predlog spremembe območij naselij Golek pri Vinici in Vinica	1.
Seznam obstoječih hišnih števil na območju spremembe naselij Golek pri Vinici in Vinica	2.

Elaborat izdelan: **23.4.2015**

Elaborat posredovan predlagatelju: **24.4.2015**

Številka dokumenta (GURS): **35324-4/2015-2**

1.

**Grafična priloga –
predlog spremembe območij naselij Golek pri Vinici in Vinica**

Predlog spremembe območij naselij Golek pri Vinici in Vinica

Merilo 1 : 1000

— Predlagana meja med naseljema Golek pri Vinici in Vinica

Obstoječa meja med naseljema Golek pri Vinici in Vinica

Vir: GURS, RPE, april 2015

8

Hišne številke, ki so predmet spremembe meje med naseljema

Vir: GURS, RPE, april 2015



Zemljiško katastrski prikaz - ZKP

Vir: GURS, CBZK, april 2015



Digitalni ortofoto načrt

Vir: GURS, DOF, avgust 2014



2.

**Seznam obstoječih hišnih števil na območju spremembe naselij
Golek pri Vinici in Vinica**

Seznam obstoječih hišnih števil na območju spremembe naselij Golek pri Vinici in Vinica

STARO STANJE						NOVO STANJE					
OB_ID	OB_UIME	NA_ID	UL_ID	UL_UIME	HS_HD	OB_ID	OB_UIME	NA_ID	UL_ID	UL_UIME	HS_HD
17	Črnomelj	37	0	Golek pri Vinici	1 g	17	Črnomelj	107	0	Vinica	*

* Po uradni izvedbi spremembe bo OBMOČNA GEODETSKA UPRAVA NOVO MESTO, Geodetska pisarna Črnomelj v skladu z veljavnimi pravili preštevilčila hišno število



Predlog za izdajo

Na podlagi vsebine 12. in 17. člena Zakona o določanju območij ter imenovanju in označevanju naselij, ulic in stavb (Ur.l. RS, št. 25/08) ter 16. člena Statuta občine Črnomelj (Ur.l. RS, št. 83/11, 24/14), je Občinski svet občine Črnomelj na _____ seji dne _____ 2015 sprejel

ODLOK o spremembi poteka meje med naseljema Golek pri Vinici in Vinica v občini Črnomelj

1. člen

Na območju Občine Črnomelj se meja med naseljema Golek pri Vinici in Vinica spremeni, in sicer v novo nastali del območja naselja Vinica preide naslednja parcelna številka v celoti: 442/3, k.o. Vinica in manjši deli naslednjih parc. št. 543/3, 443/2, 443/1, 2371/17, vse k.o. Vinica. Spremenjeni del meje med obema naseljema je razviden iz grafične priloge, ki je sestavni del Odloka in v evidenci Registra prostorskih enot Republike Slovenije.

2. člen

Geodetska uprava Republike Slovenije, v skladu z 18. členom Zakona o določanju območij ter o imenovanju in označevanju naselij, ulic in stavb (Ur.l. RS, št. 25/2008) po uveljavitvi tega odloka izvede vse potrebne spremembe podatkov v evidenci Registra prostorskih enot. Vsi državni organi, ki vodijo uradne evidence, so v roku šestih mesecev po uveljavitvi tega odloka po uradni dolžnosti dolžni uskladiti svoje evidence s tem odlokom.

3. člen

Stroški za označevanje novega dela naselja, morebitne prestavitve starih označb naselja kot posledice spremenjene meje med naseljema, zamenjave ter izdelave tablic z novimi hišnimi številkami in stroški zamenjav osebnih dokumentov v novem delu naselja Vinica, v celoti bremenijo lastnike objektov v območju spremenjenega dela meja med naseljema Golek pri Vinici in Vinica.

4. člen

Ta odlok začne veljati petnajsti dan po objavi v Uradnem listu Republike Slovenije.


Številka: _____
Datum: _____

Županja občine Črnomelj
Mojca Čemas Stjepanovič, l.r.

Pregledni načrt predlagane spremembe
meje naselja med naseljema Golek pri Vinici in Vinica

M=1:750

Legenda

-  Golek pri Vinici - Vinica - Predlog spremembe
-  NA030614 OBSTOJEČA MEJA NASELJ

