

1. TOČKA DNEVNEGA REDA:

**ODLOK O SPREMEMBAH ODLOKA O KATEGORIZACIJI OBČINSKIH CEST V
OBČINI LJUTOMER – SKRAJŠANI POSTOPEK**

**OBČINSKI SVET
OBČINE LJUTOMER**

Na podlagi določil Zakona o cestah (Uradni list RS, št. 109/10, 48/12, 36/14 - odl. US in 10/18) in 18. člena Statuta Občine Ljutomer (Uradni glasilo Občine Ljutomer, št. 11/09, 7/11, 2/13 in 1/2016) je Občinski svet občine Ljutomer na seji, sprejel naslednji

S K L E P št. __

1. Občinski svet Občine Ljutomer sprejme Odlok o spremembah Odloka o kategorizaciji občinskih cest v občini Ljutomer.
2. Odlok se objavi v Uradnem glasilu slovenskih občin.

Številka: 371/2021-4301-

Datum:

mag. Olga KARBA,
ŽUPANJA

Posredovati:

- Mitju Kolbl, višjemu svetovalcu

1. NASLOV ODLOKA

Odlok o spremembah Odloka o kategorizaciji občinskih cest v občini Ljutomer.

2. RAZLOGI ZA SPREJEM ODLOKA

Glavni razlog za sprejem novega odloka je ta, da so se v času od sprejetja veljavnega odloka izvedle številne spremembe na cestnem obrežju in tako je potrebno ustrezno uskladiti kategorizacijo cest. Kot drugi razlog je ta, da se je ob zajemu podatkov glede dejanske rabe zemljišč na katerih poteka cestna infrastruktura in obstoječimi podatki prihajalo do razhajanj, zato je te podatke potrebno uskladiti. Ob tem so se pojavile tudi določene pobude občanov, ki so predlagali določene spremembe odloka.

3. CILJI IN NAČELA ODLOKA

S sprejetjem odloka želimo ustrezno dopolniti kategorizacijo občinskih cest.

4. OCENA FINANČNIH IN DRUGIH POSLEDIC

Stroški priprave novega odloka vključno z vpisom sprememb v kataster gospodarske javne infrastrukture znaša 2.440 EUR.

5. PRAVNE PODLAGE

Zakon o cestah (Uradni list RS, št. 109/10, 48/12, 36/14 - odl. US in 10/18) in 18. člen Statuta Občine Ljutomer (Uradni glasilo Občine Ljutomer, št. 11/09, 7/11, 2/13 in 1/2016)

21. april 2021

Na podlagi Zakona o cestah (Uradni list RS, št. 109/10, 48/12, 36/14 – odl. US in 10/18) in 18. člena Statuta Občine Ljutomer (Uradno glasilo Občine Ljutomer, št. 11/09, 7/11, 2/13 in 1/2016) je Občinski svet občine Ljutomer na, dne sprejel naslednji

O D L O K
o spremembah Odloka o kategorizaciji občinskih cest v Občini Ljutomer

1. člen

S tem odlokom se spremeni Odlok o kategorizaciji občinskih cest v Občini Ljutomer (Uradno glasilo slovenskih občin, št. 28/2016), v nadaljevanju: Odlok.

2. člen

V 6. členu Odloka se spremeni:

Zap. št	Številka ceste ali odseka	Začetek ceste ali odseka	Potek ceste	Konec ceste ali odseka	Dolžina ceste ali odseka v občini (m)	Namen uporabe	Preostala dolžina ceste v sosednji občini (m)
4	225492	225491	Ulica Rada Pušenjaka	Ind. cona	556	V	
31	225761	224571	Cankarjeva cesta	HŠ 10	194	V	
35	225801	225791	Vrtna ulica	HŠ 20	225	V	

3. člen:

V 6. členu Odloka se doda:

Zap. št	Številka ceste ali odseka	Začetek ceste ali odseka	Potek ceste	Konec ceste ali odseka	Dolžina ceste ali odseka v občini (m)	Namen uporabe	Preostala dolžina ceste v sosednji občini (m)
44	225493	225492	Ulica Rada Pušenjaka	p. 959/18	255	V	

Spremeni se tudi navedba skupne dolžine krajevnih cest v Občini Ljutomer: 13.054 m.

12. REDNA SEJA OBČINSKEGA SVETA OBČINE LJUTOMER

21. april 2021

4. člen

V 7. členu Odloka se spremeni:

Zap. št	Številka ceste ali odseka	Začetek ceste ali odseka	Potek ceste	Konec ceste ali odseka	Dolžina ceste ali odseka v občini (m)	Namen uporabe	Preostala dolžina ceste v sosednji občini (m)
76	723212	224571	Jeruzalemska	HŠ 19	114	V	
78	723231	223051	Ilovci	HŠ 6	485	V	
106	723351	302171	Plešivica	HŠ 31	325	V	124 - Ormož
208	723844	223111	Bučkovci	HŠ 69a	51	V	
219	723901	723871	Drakovci	HŠ 110	950	V	
271	724911	231	Globoka	HŠ 9b	1960	V	
280	724924	724923	Globoka	HŠ 39	198	V	
303	725161	230	Spodnji Kamenščak	713	1894	V	
312	802561	302101	Pršetinci – Stara cesta	223091	1137	V	983 – Sv. Tomaž

5. člen

V 7. členu Odloka se doda:

Zap. št	Številka ceste ali odseka	Začetek ceste ali odseka	Potek ceste	Konec ceste ali odseka	Dolžina ceste ali odseka v občini (m)	Namen uporabe	Preostala dolžina ceste v sosednji občini (m)
315	725137	725136	Spodnji Kamenščak	p. 691/23	205	V	
316	725231	R3-713	Razlagova ulica	HŠ 19a	248	V	

6. člen

V 7. členu Odloka se izbriše:

Zap. št	Številka ceste ali odseka	Začetek ceste ali odseka	Potek ceste	Konec ceste ali odseka	Dolžina ceste ali odseka v občini (m)	Namen uporabe	Preostala dolžina ceste v sosednji občini (m)
266	724881	724904	Šprinc – Globoka	Meja RH	815	V	1.079 - Razkrižje

Spremeni se tudi navedba skupne dolžine javnih poti v Občini Ljutomer: 175.047 m.

12. REDNA SEJA OBČINSKEGA SVETA OBČINE LJUTOMER

21. april 2021

7. člen

V 8. členu Odloka se spremeni:

Zap. št	Številka ceste ali odseka	Začetek ceste ali odseka	Potek ceste	Konec ceste ali odseka	Dolžina ceste ali odseka v občini (m)	Namen uporabe	Preostala dolžina ceste v sosednji občini (m)
2	972311	230	Ljutomer - Radomerje	BUS	1636	B	

Spremeni se tudi navedba skupne dolžine javnih poti za kolesarje v Občini Ljutomer: 3.519 m.

8. člen

V 9. členu se spremeni število in skupna dolžina občinskih cest v Občini Ljutomer:

KATEGORIJA	ŠT. ODSEKOV	DOLŽINA [m]
Lokalne ceste	31	93.134
Zbirne krajevne ceste	6	3.884
Krajevne ceste	44	13.054
Javne poti	315	175.047
Javne poti za kolesarje	2	3.519
SKUPAJ	698	288.638

9. člen

H kategorizaciji občinskih cest, določeni s tem odlokom, so bila v skladu z določbo 17. člena Uredbe o merilih za kategorizacijo javnih cest (Uradni list RS, št. 48/97) pridobljena pozitivna mnenja Direkcije Republike Slovenije za infrastrukturo št. 37162-3/2020-164 z dne 3. 6. 202, št. 37162-3/2020-295 z dne 21. 9. 2020 in št. 37162-3/2021-90 z dne 4. 3. 2021.

10. člen

Ta odlok začne veljati osmi dan po objavi v Uradnem listu Republike Slovenije.

Številka:371/2021-4301

Datum:

mag. Olga KARBA,
ŽUPANJA

O b r a z l o ž i t e v :

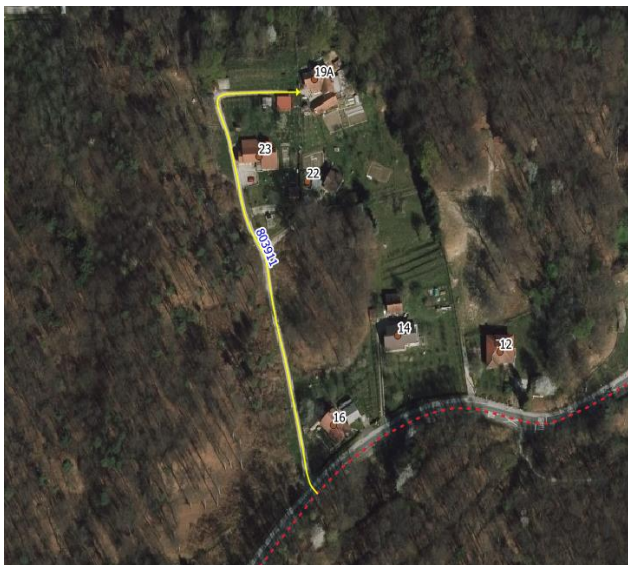
Občina Ljutomer je v letu 2016 sprejela Odlok o kategorizaciji občinskih cest v občini Ljutomer. V času od sprejetja veljavnega odloka so se izvedle številne spremembe na cestnem obrežju in tako je potrebno ustrezno uskladiti kategorizacijo cest. V letu 2020 je Občina Ljutomer naročila zajem podatkov glede dejanske rabe zemljišč na katerih poteka cestna infrastruktura. Ugotovljeno je bilo, da je med obstoječimi podatki prihajalo do razhajanj, zato je te podatke potrebno uskladiti. V tem času tem so se pojavile tudi določene pobude občanov, ki so predlagali določene spremembe odloka.

Na podlagi določil Zakona o cestah (Uradni list RS, št. 109/10, 48/12, 36/14 - odl. US, 46/15 in 10/18) morajo občine kot upravljavci občinskih cest voditi evidence o občinskih cestah in objektih na njih. Skladno s predpisi Pravilnika o načinu označevanja javnih cest in o evidencah o javnih cestah in objektih na njih (Uradni list RS, št. 49/97 in 2/04) in Uredbe o merilih za kategorizacijo javnih cest (Uradni list RS, št. 49/97 in 113/09) so morale občine po uveljavitvi zakonodaje sprejeti Odlok o kategorizaciji občinskih cest. Če občina želi spremeniti veljavni Odlok o kategorizaciji občinskih cest, mora na Direkcijo RS za infrastrukturo (v nadaljevanju: DRSI) oddati vlogo s predlogom odloka za spremembo kategorizacije občinskih cest. V primeru negativnega odgovora DRSI, mora občina odpraviti ugotovljena neskladja in ponovno poslati usklajeno in dopolnjeno vlogo v obravnavo DRSI. Ko občina prejme pozitivno mnenje DRSI, predlagane spremembe obravnava občinski svet. Po sprejemu odloka na občinskem svetu občina objavi spremembe Odloka v uradnem glasilu. Občina nato uskladi podatke z banko cestnih podatkov in prične s postopkom spremembe občinskega cestnega omrežja v Zbirnem katastru GJI na GURS.

Občina Ljutomer je vlogo na DRSI poslala v mesecu marcu 2020 in januarju 2021. Pozitivni mnenji je prejela dne 8.6.2020 in 4.3.2021, zato se Občinskemu svetu Občine Ljutomer predlaga, da se odlok obravnava in sprejme.

Predlagane spremembe veljavnega odloka so naslednje:

1. Nova kategorizacija občinskih javnih cest



JP 725231 (Razlagova ulica):

Kategorizira se nova javna pot 725231, ki je namenjena dostopu do HŠ 19A.

Pri tem se določi nov stik z državno cesto R3-713.

Občina Ljutomer je v postopku pridobivanja lastništva zemljišč, po katerih poteka predlog nove kategorizacije ceste s strani Sklada kmetijskih zemljišč in gozdov. Pridobjeno je bilo soglasje in naročena je geodetska odmera.



LK 225493 (Ulica Rada Pušenjaka)

Kategorizira se nova mestna cesta 225493, ki je namenjena dostopu do industrijske cone.

Lastnik zemljišč, po katerih poteka novo kategorizirana cesta, je Občina Ljutomer.



JP 725137 (Mestni breg)

Kategorizira se nova javna pot 725137, ki je namenjena dostopu do stavbnih zemljišč.

Lastnik zemljišč, po katerih poteka novo kategorizirana cesta, je Občina Ljutomer.

2. Spremembe kategorizacije obstoječe kategoriziranih cest

2.1. Uskladitev kategorizacije cest z dejanskim stanjem potekov cest v naravi



LK 225492 (Ulica Rada Pušenjaka):

Kategorizacija mestne ceste 225492 se uredi glede na dejanski obstoj za kategorizacijo ustrezne ceste v naravi.



LK 225761 (Cankarjeva cesta):

Kategorizacija mestne ceste 225761 se uredi glede na dejanski obstoj za kategorizacijo ustrezne ceste v naravi.



JP 723212 (Podvoz Jeruzalemska cesta):

Kategorizacija javne poti 723212 se uredi glede na dejanski obstoj za kategorizacijo ustrezne ceste v naravi.



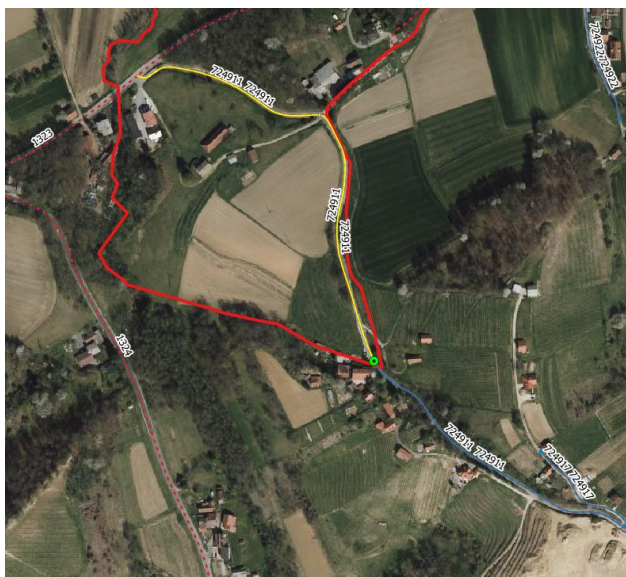
JP 723901 (Drakovci)

Občina je v letu 2019 spremenila dejanski potek javne poti 723901 ter uredila parcelacijo. Sedaj poteka po parceli 1152/4 (KO 253), ki je v lasti Občine Ljutomer.



JP 725161 (Podvoz Kamenščak):

Kategorizacija javne poti 725161 se uredi glede na dejanski obstoj za kategorizacijo ustrezne ceste v naravi.



JP 724911 (Globoka)

Kategorizacija javne poti 724911 se uredi glede na Dogovor med občinama glede upravljanja občinskih cest, podpisan dne 5. 10. 2017.

Pri tem se javna pot 724911 ukine iz kategorizacije občinskih cest v Občini Razkrižje. Javno pot 724911 v celoti prevzame v upravljanje Občina Ljutomer. Občina Ljutomer posledično kategorizira celoten odsek v svoji občini.



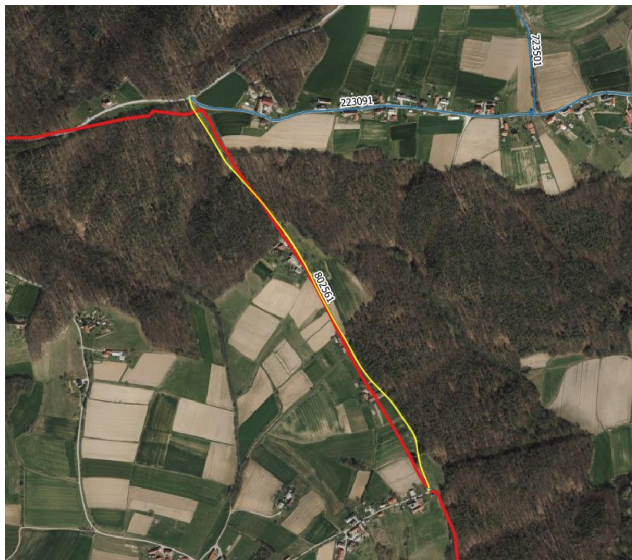
JP 724924 (Globoka)

Javna pot 724924 se uredi glede na dejanski obstoj za kategorizacijo ustrezne ceste v naravi.




KJ 972311 (Podvoz Jeruzalemska cesta):

Kategorizacija javne poti za kolesarje 972311 se uredi glede na dejanski obstoj za kategorizacijo ustrezne ceste v naravi.



JP 802561 (Koračice)


Kategorizacija javne poti 802561 se uredi glede na Dogovor med upravljavci cest o stikanju občinskih cest sosednjih občin, podpisan 21.2.2020 med občinama Ljutomer in Sveti Tomaž. Pri tem se kategorizacija javne poti v Občini Ljutomer podaljša za cca 600 m, do HŠ 13.



JP 723231 (Ilovci):

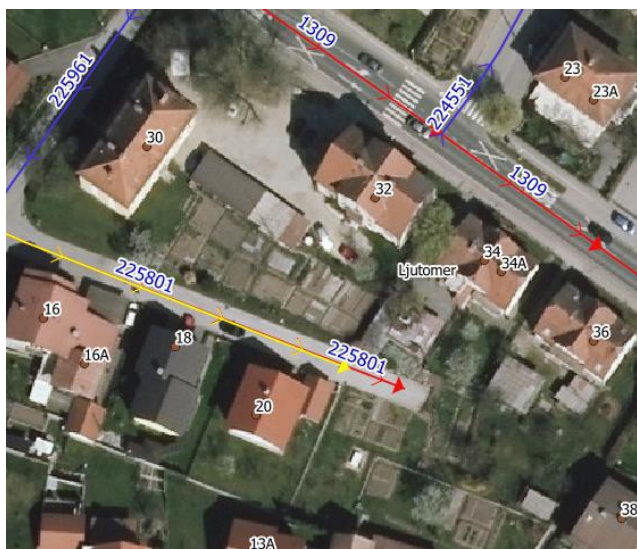
Kategorizacija ceste se uskladi z dejanskim stanjem na terenu.

2.2. Krajšanje kategorizacije cest



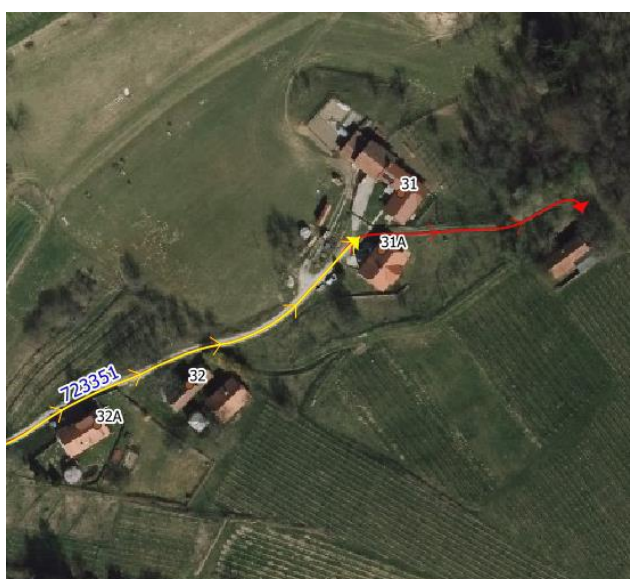
JP 723844 (Bučkovci 69a):

Javna pot 723844 se skrajša glede na dejanski obstoj za kategorizacijo ustrezne ceste v naravi.



LK 225801 Vrtna ulica

Zaradi rekonstrukcije ceste, po kateri se odsek konča cca. 15 m pred trenutnim koncem osi ceste v Zbirnem katastru GJI, se kategorizacija mestne ceste skrajša pri objektu s HŠ 20.



JP 723351 Plešivica

Glede na dejanski obstoj za kategorizacijo ceste v naravi se javna pot skrajša pri objektu s HŠ 31.

3. Ukinitvev obstoječe kategoriziranih cest



JP 724881 (Globoka - gasilski dom):

Kategorizacija javne poti 724881 se v Občini Ljutomer glede na Dogovor med občinama glede upravljanja občinskih cest, podpisan dne 5. 10. 2017, ukine. Pri tem javno pot 724881 v celoti prevzame v upravljanje Občina Razkrižje. Občina Razkrižje kategorizira celoten odsek v svoji občini.

V skladu s 24. členom Poslovnika Občinskega sveta Občine Ljutomer (Uradno glasilo Občine Ljutomer št. 2/2010) bo poročevalec pri tej točki dnevnega reda Mitja Kolbl.

Pripravil
Mitja Kolbl, višji svetovalec

mag. Olga KARBA,
ŽUPANJA