
































































































































IZSEK IZ KARTOGRAFSKEGA DELA OPN OBČINE ŠENČUR

M 1:2000

LEGENDA:
 MEJA OPN ŠE - 42 IG - 3. faza
 NAMENSKA RABA:

**3. PRIKAZ OBMOČJA ENOT UREJANJA PROSTORA TER OSNOVNE OZIROMA
PODROBNEJŠE NAMENSKE RABE PROSTORA**

	Meja območja enote urejanja prostora		I	Območje praznovinskih dejavnosti		F	Območje za potrebe obratnih v zasedbi
	Meja območja enote urejanja prostora (obkrožena)		IP	Površine za izboljšavo		A	Površine varstvene posesti
	Meja varstvene območja zemeljske enote urejanja prostora		IS	Gospodarske cone		J	Različna gradnja - zemljišča pod slabo kakovostnimi površinami (obkrožena o deljenem namenu)
	Meja občine		IK	Površine v okolici za funkcionalno preoblikovanje		K1	OBMOČJA KMETIJSKIH ZEMELJIŠČ
	Meja občine		IK1	Površine za kmetijsko pridelavo		K2	Najboljše kmetijske zemljišča
	Meja občine		IK2	Površine za sadjarstvo		K3	OBMOČJA KMETIJSKIH ZEMELJIŠČ
	Meja občine		IK3	Površine za sadjarstvo		K4	OBMOČJA KMETIJSKIH ZEMELJIŠČ
	Meja občine		IK4	Površine za sadjarstvo		K5	OBMOČJA KMETIJSKIH ZEMELJIŠČ
	Meja občine		IK5	Površine za sadjarstvo		K6	OBMOČJA KMETIJSKIH ZEMELJIŠČ
	Meja občine		IK6	Površine za sadjarstvo		K7	OBMOČJA KMETIJSKIH ZEMELJIŠČ
	Meja občine		IK7	Površine za sadjarstvo		K8	OBMOČJA KMETIJSKIH ZEMELJIŠČ
	Meja občine		IK8	Površine za sadjarstvo		K9	OBMOČJA KMETIJSKIH ZEMELJIŠČ
	Meja občine		IK9	Površine za sadjarstvo		K10	OBMOČJA KMETIJSKIH ZEMELJIŠČ
	Meja občine		IK10	Površine za sadjarstvo		K11	OBMOČJA KMETIJSKIH ZEMELJIŠČ
	Meja občine		IK11	Površine za sadjarstvo		K12	OBMOČJA KMETIJSKIH ZEMELJIŠČ
	Meja občine		IK12	Površine za sadjarstvo		K13	OBMOČJA KMETIJSKIH ZEMELJIŠČ
	Meja občine		IK13	Površine za sadjarstvo		K14	OBMOČJA KMETIJSKIH ZEMELJIŠČ
	Meja občine		IK14	Površine za sadjarstvo		K15	OBMOČJA KMETIJSKIH ZEMELJIŠČ
	Meja občine		IK15	Površine za sadjarstvo		K16	OBMOČJA KMETIJSKIH ZEMELJIŠČ
	Meja občine		IK16	Površine za sadjarstvo		K17	OBMOČJA KMETIJSKIH ZEMELJIŠČ
	Meja občine		IK17	Površine za sadjarstvo		K18	OBMOČJA KMETIJSKIH ZEMELJIŠČ
	Meja občine		IK18	Površine za sadjarstvo		K19	OBMOČJA KMETIJSKIH ZEMELJIŠČ
	Meja občine		IK19	Površine za sadjarstvo		K20	OBMOČJA KMETIJSKIH ZEMELJIŠČ
	Meja občine		IK20	Površine za sadjarstvo		K21	OBMOČJA KMETIJSKIH ZEMELJIŠČ
	Meja občine		IK21	Površine za sadjarstvo		K22	OBMOČJA KMETIJSKIH ZEMELJIŠČ
	Meja občine		IK22	Površine za sadjarstvo		K23	OBMOČJA KMETIJSKIH ZEMELJIŠČ
	Meja občine		IK23	Površine za sadjarstvo		K24	OBMOČJA KMETIJSKIH ZEMELJIŠČ
	Meja občine		IK24	Površine za sadjarstvo		K25	OBMOČJA KMETIJSKIH ZEMELJIŠČ
	Meja občine		IK25	Površine za sadjarstvo		K26	OBMOČJA KMETIJSKIH ZEMELJIŠČ
	Meja občine		IK26	Površine za sadjarstvo		K27	OBMOČJA KMETIJSKIH ZEMELJIŠČ
	Meja občine		IK27	Površine za sadjarstvo		K28	OBMOČJA KMETIJSKIH ZEMELJIŠČ
	Meja občine		IK28	Površine za sadjarstvo		K29	OBMOČJA KMETIJSKIH ZEMELJIŠČ
	Meja občine		IK29	Površine za sadjarstvo		K30	OBMOČJA KMETIJSKIH ZEMELJIŠČ
	Meja občine		IK30	Površine za sadjarstvo		K31	OBMOČJA KMETIJSKIH ZEMELJIŠČ
	Meja občine		IK31	Površine za sadjarstvo		K32	OBMOČJA KMETIJSKIH ZEMELJIŠČ
	Meja občine		IK32	Površine za sadjarstvo		K33	OBMOČJA KMETIJSKIH ZEMELJIŠČ
	Meja občine		IK33	Površine za sadjarstvo		K34	OBMOČJA KMETIJSKIH ZEMELJIŠČ
	Meja občine		IK34	Površine za sadjarstvo		K35	OBMOČJA KMETIJSKIH ZEMELJIŠČ
	Meja občine		IK35	Površine za sadjarstvo		K36	OBMOČJA KMETIJSKIH ZEMELJIŠČ
	Meja občine		IK36	Površine za sadjarstvo		K37	OBMOČJA KMETIJSKIH ZEMELJIŠČ
	Meja občine		IK37	Površine za sadjarstvo		K38	OBMOČJA KMETIJSKIH ZEMELJIŠČ
	Meja občine		IK38	Površine za sadjarstvo		K39	OBMOČJA KMETIJSKIH ZEMELJIŠČ
	Meja občine		IK39	Površine za sadjarstvo		K40	OBMOČJA KMETIJSKIH ZEMELJIŠČ

OBČINSKI PODROBNI PROSTORSKI NAČRT ZA OBMOČJE UREJANJA ŠE-42 IG - 3. FAZA

prilavljavec: OBČINA ŠENČUR
 sponzor: Kranjska cesta 11, 4208 Šenčur
 investitor: RP Investitije d.o.o., Poslovna cona A2, 4208 Šenčur
 naziv podrobnega načrta: OBČINSKI PODROBNI PROSTORSKI NAČRT ZA OBMOČJE UREJANJA ŠE-42 IG - 3. FAZA
 municipal detail plan: UREJANJA ŠE-42 IG - 3. FAZA

naslov risbe:	IZSEK IZ OPN ŠENČUR S PRIKAZOM LEGE
drawing title:	OBMOČJA OPN
odg.vodja izdelave OPN:	Evgenija PETAK, univ.dipl.inž.arh.
senior spatial planner:	Evgenija PETAK, univ.dipl.inž.arh.
projektni načrtovalec:	Evgenija PETAK, univ.dipl.inž.arh.
soodvavec:	Nasta RAK, univ.dipl.inž.kraj.arh.
co-worker:	Nasta RAK, univ.dipl.inž.kraj.arh.
soodvavec:	Tjaša KOGLOT, univ.dipl.inž.arh.
co-worker:	Tjaša KOGLOT, univ.dipl.inž.arh.
merilo:	1:2000
scale:	1:2000
faza projekta:	OPN
project phase:	usklejan predlog
št. projekta:	A-1111
project no.:	A-1111
št. načrta:	P154720_OPN
plan no.:	_izsek_vpliv.dwg
št. risbe:	P 154720
drawing no.:	7/2022
1.1.	



Protim Ržišnik Perc
 ARHITEKTURA IN INŽENIRING

Protim Ržišnik Perc d.o.o.
 Poslovna cona A 2
 SI-4208 Šenčur
 protim@rzišnik-perc.si
 WWW.PR0T1M.SI