



OBČINA BENEDIKT

Občinski svet

Čolnikov trg 5, 2234 BENEDIKT

tel.: 02 703 60 80, telefaks: 02 703 60 81

e-pošta: obcina@benedikt.si

9

Številka: 35304-002/2018-15

Datum: 5. marec 2019

SKLEP

o uskladitvi meje Občine Benedikt z mejami parcel z Občino Lenart

PREDLAGATELJ: Župan Občine Benedikt

GRADIVO PRIPRAVIL: Občinska uprava Občine Benedikt

PREDLOG SKLEPA:

Na podlagi 27. člena Zakona o spremembah in dopolnitvah Zakona o evidentiranju nepremičnin (Uradni list RS, št. 7/2018), in 15. člena Statuta Občine Benedikt (Uradno glasilo slovenskih občin, št. 22/2018) je Občinski svet Občine Benedikt sprejel Sklep o uskladitvi meje Občine Benedikt z mejami parcel z Občino Lenart, kot je bil predložen. Sklep se objavi v Uradnem glasilu slovenskih občin.

OBRAZLOŽITEV

1. UVOD

1.1 PRAVNA PODLAGA

Pravno podlago za sprejem Sklepa o uskladitvi meje Občine Benedikt z mejami parcel z Občino Lenart predstavljajo naslednji predpisi:

- 27. člen Zakona o spremembah in dopolnitvah zakona o evidentiranju nepremični (Uradni list RS, št. 7/2018)
- 15. člen Statuta Občine Benedikt (Uradno glasilo slovenskih občin, št. 22/2018)

1.2 OCENA STANJA IN RAZLOGI ZA SPREJETJE SKLEPA

Geodetska uprava RS je z dopisom št. 35321-3/2018-2 z dne 30.7.2018 Občino Benedikt obvestila, da je pripravila predlog poteka mej občin glede na meje parcel v zemljiškem katastru v skladu s 27. členom Zakona o spremembah in dopolnitvah zakona o evidentiranju nepremičnin (Uradni list RS, št. 7/2018). V skladu s 27. členom navedenega zakona lahko občine posredujemo spremembe predlaganih mej do 31. marca 2019. Predlagane spremembe morajo biti skladne z določili zakona in potrjene s strani pristojnih organov obeh občin, kjer bodo predlagane spremembe. Če ti pogoji ne bodo izpolnjeni oz. spremembe ne bodo posredovane, bo Geodetska uprava RS evidentirala potek meje v zemljiškem katastru in registru prostorskih enot po predlogu, kot ga je pripravila.

1.3 OCENA FINANČNIH POSLEDIC SPREJETJA SKLEPA

Predlagani sklep za Občino Benedikt ne bo imel dodatnih finančnih posledic.



OBČINA BENEDIKT

Občinski svet

Čolnikov trg 5, 2234 BENEDIKT
tel.: 02 703 60 80, telefaks: 02 703 60 81
e-pošta: obcina@benedikt.si

PREDLOG SKLEPA

Na podlagi 27. člena Zakona o spremembah in dopolnitvah zakona o evidentiranju nepremični (Uradni list RS, št. 7/2018) in 15. člena Statuta Občine Benedikt (Uradno glasilo slovenskih občin, št. 22/2018) je Občinski svet Občine Benedikt na ____ redni seji dne _____ sprejel naslednji

SKLEP

1.

Meja med Občino Benedikt in Občino Lenart se spremeni tako, da se:

- prenese iz območja Občine Benedikt in se vključi v območje Občine Lenart parc. št. 686/2, k.o. 521 – Spodnja Ročica.

2.

Sprememba meje navedena v točki 1. tega sklepa se potrdi v vsebini kot je navedena v obrazcu 1 - Sprememba občinske meje, številka 58_148-1 z dne 15.2.2019.

3.

Ta sklep se objavi po sprejemu sklepov obeh občin o spremembi poteka meje, kot izhaja iz obrazca 1 - Sprememba občinske meje, številka 58_148-1 z dne 15.2.2019 in začne veljati naslednji dan po objavi v Uradnem glasilu slovenskih občin.

ŽUPAN
mag. Milan REPIČ

Številka: 35304-002/2018-
Benedikt, dne

PRILOGA:

- Obrazec 1 - Sprememba občinske meje, številka 58_148-1 z dne 15.2.2019

Obrazec 1 (ZEN-A – 27. člen)
Številka: 58_148-1
Datum: 15.2.2019

Spremembe občinske meje

Ime občine, ki je poslala spremembe: Lenart
OB_ID občine, ki je poslala spremembe: 58
Datum prejema elektronskega sporočila s slojem sprememb: 4.2.2019

Občine, ki so uskladile spremembe medsebojne meje:

Ime občine	OB_ID občine
Lenart	58
Benedikt	148

Seznam parcel, ki se jih v celoti prenese v drugo občino:

Parcela		Prvotna občina		Nova občina	
K.O.	Štev. parcele	Ime	OB_ID	Ime	OB_ID
521	686/2	Benedikt	148	Lenart	58

Seznam parcel, ki se jih deloma prenese v drugo občino:

Parcela		Prvotna občina		Nova občina	
K.O.	Štev. parcele	Ime	OB_ID	Ime	OB_ID
<i>Ni sprememb</i>					

Obrazec je pripravljen kot priloga k aktu, ki ga potrdijo pristojni organi udeleženih občin.

V nadaljevanju so podane pregledna skica in skice posameznih sprememb.

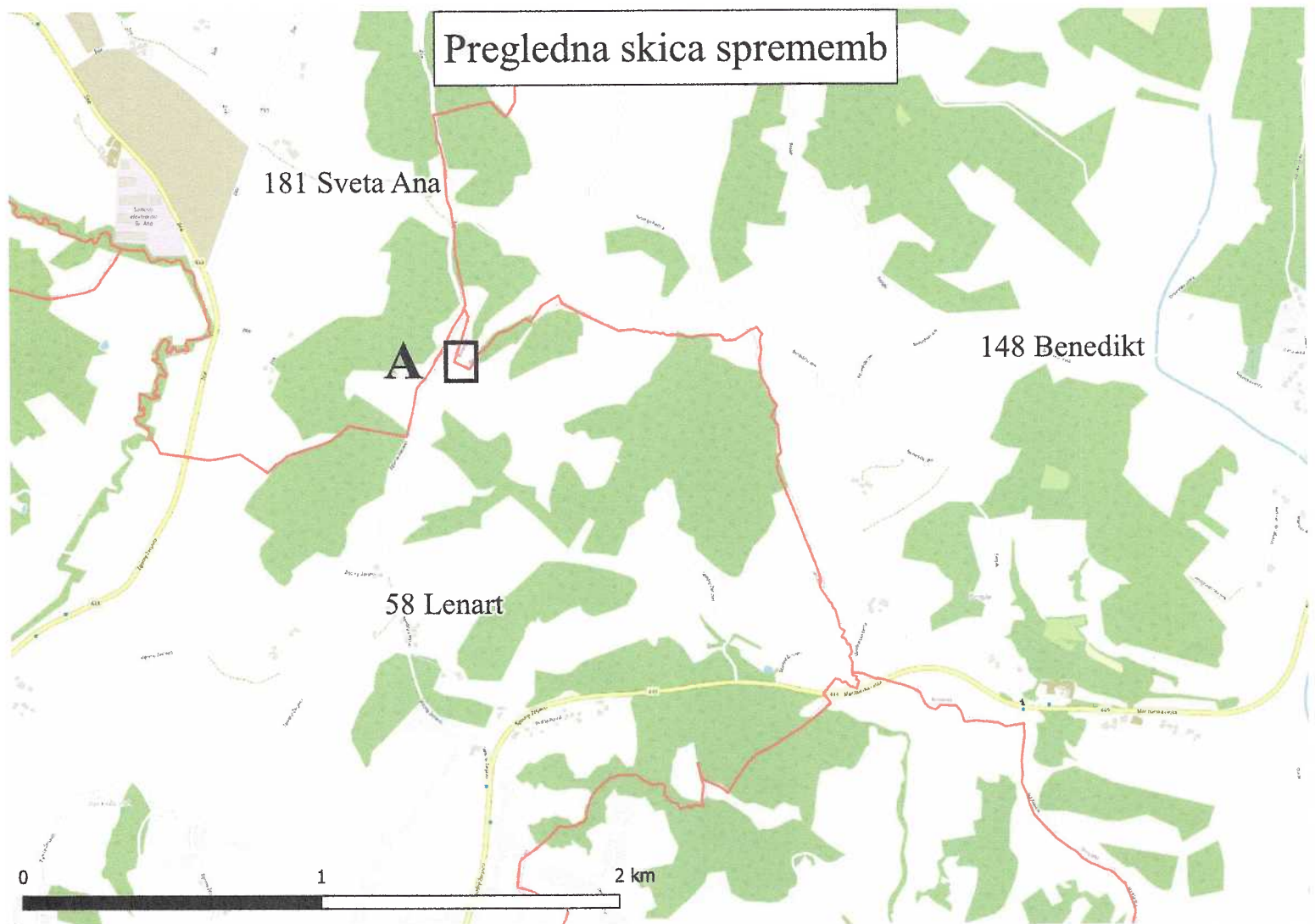
Pregledna skica sprememb

181 Sveta Ana

A

148 Benedikt

58 Lenart



Podrobna skica sprememb

A

522 294/3

522 294/4

521 686/1

148 Benedikt

521 691/5

521 686/2

58 Lenart

522 293/2




522 *13

522 282

522 446/4

522 *14/1

Legenda

-  Sprememba predlagane meje občin
-  Predlagana meja občin
-  ZKP

522 292

522 289

522 290

522

522

Pregledna skica sprememb na ortofoto posnetku



LEGENDA:

Občine



Katastrske občine



Parcele



rit.

Stavbe

