












LEGENDA:

-  Meja območja podrobnega načrta (OPPN)
-  Digitalni katastrski načrt (DKN)
-  Gradbena linija
-  Gradbena meja s površino za razvoj stavb
-  Gradbena parcela za gradnjo enostanovanjskih stavb (GP1, GP2 in GP4 - GP17)*
-  Gradbena parcela za gradnjo enostanovanjskih ali večstanovanjskih stavb (GP18 - GP33)
-  Gradbena parcela javne zelene površine (GPzp1 - GPzp3)
-  Gradbena parcela zelene površine (GPzp4)
-  Gradbena parcela javnih prometnic (GPc)
-  Gradbena parcela komunalnega koridorja (GPk)

* GP3 je bila v fazi javne razgrnitve izbrisana (ohranja se mestni vrt)

	Občina Ormož Ptujška cesta 6 2270 ormož		
naročnik:	Občina Ormož Ptujška cesta 6 2270 Ormož		
pripravil/vev:	Savaprojekt Krško d.d. Cesta krških žrtev 59 8270 Krško		
izdelovalec:			
projekt:	OBČINSKI PODROBNI PROSTORSKI NAČRT ZA UREDITEV NASELJA DOLGA LESA II		
OPN:	Domjana Pirc, u.d.i.k.o.	ZAPS 1562 PKA PPN	
SP:	Silvija Umek Toth, d.i.g.	IZS PI G-4766	
ta načrt velja za pogodbeno delovno nameno.	grafični načrt: NAČRT PARCELACIJE		
faza:	predlog		
datum:	merilo:	ID št. PA:	št. grafičnega načrta:
feb. 2023	1:1000	2675	B7

