

*MESTNA OBČINA
MURSKA SOBOTA*

NAČRT RAVNANJA Z NEPREMIČNIM PREMOŽENJEM MESTNE OBČINE MURSKA SOBOTA:

Priloga 1: Načrt razpolaganja z nepremičnim premoženjem občine v letu 2019

Priloga 2: Načrt pridobivanja nepremičnega premoženja občine za leto 2019

Murska Sobota, 1. februar 2019

Pripravil: Oddelek za premoženjskopravne zadeve

PRILOGA 1: Načrt razpolaganja z nepremičnim premoženjem občine v letu 2019

Zemljišča									
Zap.št.	Katastrska občina in šifra katastrske občine	Opis predmeta prodaje – parc.št., kvadratura	Vrsta dejanske rabe /namenske rabe)	Samoupravna lokalna skupnost	Opombe	Posplošena tržna oziroma orientacijska vrednost nepremičnine			
						Vrednost v EUR/m ²	Površina v m ²	Vrednost posamezne nepremičnine (EUR)	Vrednost nepremičnin skupaj (EUR)
STAVBNA ZEMLJIŠČA									
1	105 – MURSKA SOBOTA	3938/5, 1447 m ²	Travnik	Mestna občina Murska Sobota	Zemljišče se nahaja na območju Tehnološkega parka v ul.Plese v M.Soboti. Občina zemljišča dolgoročno ne potrebuje, zato je prodaja ekonomsko utemeljena.	70,00	1.447	101.290,00	419.930,00
2	105 – MURSKA SOBOTA	3938/6, 1822 m ²	Travnik	Mestna občina Murska Sobota		70,00	1.822	127.540,00	
3	105 – MURSKA SOBOTA	3937/15, 2730 m ²	Travnik / stavbno zemljišče	Mestna občina Murska Sobota		70,00	2.730	191.100,00	
4	105 – MURSKA SOBOTA	3524/39, 81 m ²	neplodno / stavbno zemljišče	Mestna občina Murska Sobota	Zemljišče se nahaja ob Obrtni ulici v Murski Soboti, ob objektu TP. Občina zemljišča dolgoročno ne potrebuje, zato je prodaja utemeljena.	40,00	81	3.240,00	4.000,00
5	105 – MURSKA SOBOTA	3524/36, 19 m ²	Funkcionalni objekt /stavbno zemljišče	Mestna občina Murska Sobota		40,00	19	760,00	
6	105 – MURSKA SOBOTA	2800/2, 12 m ²	zelenica / stavbno zemljišče	Mestna občina Murska Sobota	Zemljišče se nahaja ob Jakobovem naselju v Murski Soboti, kjer je delno že izgrajen objekt (gradnja preko meje). Občina zemljišča dolgoročno ne potrebuje, zato je prodaja utemeljena.	44,30	12	531,60	531,60
7	105 – MURSKA SOBOTA	1777/3, 67 m ²	Dvorišče /stavbno zemljišče	Mestna občina Murska Sobota		30,00	67	2.010,00	

8	105 – MURSKA SOBOTA	1779/2, 67 m2	Dvorišče /stavbno zemljišče	Mestna občina Murska Sobota	Zemljišča se nahajajo na Kuharjevi ulici v M.Soboti. Občina zemljišč dolgoročno ne potrebuje, zato je prodaja utemeljena.	30,00	67	2.010,00	10.920,00
9	105 – MURSKA SOBOTA	1781/2, 78 m2	Dvorišče /stavbno zemljišče	Mestna občina Murska Sobota		30,00	78	2.340,00	
10	105 – MURSKA SOBOTA	1783/2, 80 m2	Dvorišče /stavbno zemljišče	Mestna občina Murska Sobota		30,00	80	2.400,00	
11	105 – MURSKA SOBOTA	1788/3, 72 m2	Dvorišče /stavbno zemljišče	Mestna občina Murska Sobota		30,00	72	2.160,00	
12	105 – MURSKA SOBOTA	Parc.št.3809/20 506 m2	Zelenica/stavbno zemljišče	Mestna občina Murska Sobota	Zemljišče se nahaja na območju Noršinske ulice v Murški Soboti in predstavlja odvečno zemljišče, ki ga občina ne potrebuje za lastne potrebe.	51,40	506	26.008,40	26.008,40
13	105 – MURSKA SOBOTA	1687, površine 458 m2	Dvorišče/stavbno zemljišče	Mestna občina Murska Sobota	Zemljišče se nahaja ob Sodni ulici, ob zgradbi Ministrstva za pravosodje. Občina zemljišča dolgoročno ne potrebuje, zato je prodaja utemeljena.	33,00	458	15.114,00	15.114,00
14	105 – MURSKA SOBOTA	Parc.št.325/3, površine 7 m2	Dvorišče/stavbno zemljišče	Mestna občina Murska Sobota	Zemljišče se nahaja ob Lendavski ulici v M.Soboti, neposredno ob gostinskem lokalu, ki ga tudi dovoljeno uporablja. Občina zemljišča dolgoročno ne potrebuje, zato je prodaja utemeljena.	75,80	7	530,60	530,60

15	105 – MURSKA SOBOTA	Parc.št.1329/4, površine 10 m2	Dvorišče/stavbno zemljišče	Mestna občina Murska Sobota	Zemljišče se nahaja ob Kocljevi ulici v M.Soboti, neposredno ob gostinskem lokalu, ki ga tudi dovoljeno uporablja. Občina zemljišča dolgoročno ne potrebuje, zato je prodaja utemeljena.	75,80	10	758,00	758,00
16	111-ČERNELAVCI	Parc.št.1321, površine 273 m2	Dvorišče/stavbno zemljišče	Mestna občina Murska Sobota	Zemljišče se nahaja v naselju Pušča. Prodaja se solastniški delež v višini 47/50. Občina zemljišča dolgoročno ne potrebuje, zato je prodaja utemeljena.	12,82	273	3.499,86	3.499,86
17	111 - ČERNELAVCI	Parc.št.1263/12 površine 304 m2	Dvorišče/stavbno zemljišče	Mestna občina Murska Sobota	Zemljišča se nahajajo v naselju Pušča. Občina zemljišč dolgoročno ne potrebuje, zato je prodaja utemeljena, predvidena pa je tudi z akcijskim načrtom za Rome	15,97	304	4.854,88	40.004,85
18	111 - ČERNELAVCI	Parc.št.1263/10, površine 178 m2	Dvorišče/stavbno zemljišče	Mestna občina Murska Sobota		15,97	178	2.842,66	
19	111 - ČERNELAVCI	Parc.št.1263/9, površine 319 m2	Dvorišče/stavbno zemljišče	Mestna občina Murska Sobota		15,97	319	5.094,43	
20	111 - ČERNELAVCI	Parc.št.1263/8, površine 253 m2	Dvorišče/stavbno zemljišče	Mestna občina Murska Sobota		15,97	253	4.040,41	
21	111 - ČERNELAVCI	Parc.št.1263/7, površine 294 m2	Dvorišče/stavbno zemljišče	Mestna občina Murska Sobota		15,97	294	4.695,18	
22	111 - ČERNELAVCI	Parc.št.1263/6, površine 293 m2	Dvorišče/stavbno zemljišče	Mestna občina Murska Sobota		15,97	293	4.679,21	
23	111 - ČERNELAVCI	Parc.št.1263/5, površine 292 m2	Dvorišče/stavbno zemljišče	Mestna občina Murska Sobota		15,97	292	4.663,24	
24	111 - ČERNELAVCI	Parc.št.1263/3, površine 277 m2	Dvorišče/stavbno zemljišče	Mestna občina Murska Sobota		15,97	277	4.423,69	

25	111 - ČERNELAVCI	Parc.št.1263/4, površine 295 m2	Dvorišče/stavbno zemljišče	Mestna občina Murska Sobota		15,97	295	4.711,15	
26	105 – MURSKA SOBOTA	Del parc.št. 1038/6, površine 250 m2	Dvorišče /stavbno zemljišče	Mestna občina Murska Sobota	Zemljišče se nahaja na Trgu zmage pred restavracijo Zvezda. Občina zemljišča dolgoročno ne potrebuje, zato je prodaja utemeljena.	200,00	250	50.000,00	50.000,00
27	105 – MURSKA SOBOTA	Parc.št. 1084/2, površine 39 m2	Dvorišče/stavbno zemljišče	Mestna občina Murska Sobota	Zemljišče se nahaja na Zeleni ulici v M.Soboti ob stanovanjski hiši. Lastnik stanovanjske hiše zemljišče že vrsto let uporablja in ureja. Občina zemljišča dolgoročno ne potrebuje, zato je prodaja utemeljena.	15,00	39	585,00	585,00
28	105 – MURSKA SOBOTA	Parc.št. 412/2, površine 49 m2	Del javne poti, stavbno zemljišče	Mestna občina Murska Sobota	Zemljišči se nahajata na Kopališki ulici v Murski Soboti in predstavljata lastnikoma sosednjih zemljišč edino dovozno pot. Občina zemljišč dolgoročno ne potrebuje, zato je prodaja utemeljena.	44,31	49	2.171,19	2.171,19
29	105 – MURSKA SOBOTA	Parc.št. 412/3, površine 3 m2	Del javne poti, stavbno zemljišče	Mestna občina Murska Sobota		44,31	3	132,93	132,93

30	105 – MURSKA SOBOTA	Parc.št. 3524/74, površine 163 m2	Stavbno zemljišče, parkirišče	Mestna občina Murska Sobota	Zemljišče se nahaja na Obrtni ulici v Murski Soboti Lastnik lokala ga potrebuje za parkiranje in dovoz blaga. Občina zemljišča dolgoročno ne potrebuje, zato je prodaja utemeljena; predvideva se sklenitev menjalne pogodbe.	44,64	163	7.276,32	7.276,32
31	105 – MURSKA SOBOTA	Parc.št. 70/2, površine 116 m2	Stavbno zemljišče/ dovozna pot/zelenica	Mestna občina Murska Sobota	Zemljišče se nahaja na Lendavski ulici v M.Soboti, ob krožišču z Industrijsko ulico in predstavlja odvečno zemljišče. Občina zemljišča dolgoročno ne potrebuje, zato je prodaja utemeljena.	45,60	116	5.289,60	5.289,60
32	105 – MURSKA SOBOTA	Parc.št. 302/3 površine 602 m2	Stavbno zemljišče /gramozno parkirišče	Mestna občina Murska Sobota	Zemljišče se nahaja na križišču Lendavske in Gregorčičeve ulice v Murski Soboti, kjer je gramozno parkirišče. Občina zemljišča dolgoročno ne potrebuje, zato je prodaja utemeljena.	100,00	602	60.200,00	98.200,00
33	105 – MURSKA SOBOTA	Del parc.št. 3165/1 površine 380 m2	Stavbno zemljišče /gramozno parkirišče	Mestna občina Murska Sobota		100,00	380	38.000,00	
34	105 – MURSKA SOBOTA	Parc.št. 3162/2 površine 765 m2	Stavbno zemljišče /zelenica/ parkirišče	Mestna občina Murska Sobota	Zemljišče se nahaja na Partizanski ulici v Murski Soboti , kjer je dotrajan objekt stare vage. Občina zemljišča dolgoročno ne potrebuje, zato je prodaja utemeljena.	100,00	765	76.500,00	76.500,00

35	105 – MURSKA SOBOTA	Del parc.št. 289 površine 514 m2	Stavbno zemljišče /zelenica/	Mestna občina Murska Sobota	Zemljišče se nahaja ob križišču Gregorčičeve ulice in Naselja J.Kerenčiča. Občina zemljišča dolgoročno ne potrebuje, zato je prodaja utemeljena.	30,00	514	15.420,00	15.420,00
36	127 – KROG	Parc. št. 2439/1, površine 224 m2	travnik /pot/ stavbno zemljišče	Mestna občina Murska Sobota	Zemljišča se nahajajo v naselju Krog in predstavljajo odvečna zemljišča. Občina zemljišč dolgoročno ne potrebuje, zato je prodaja ekonomsko utemeljena.	14,10	224	3.158,40	30.174,00
37	127 – KROG	Parc. št. 2449/1, površine 183 m2	travnik / stavbno zemljišče	Mestna občina Murska Sobota		14,10	183	2.580,30	
38	127 – KROG	Parc. št. 2448, površine 304 m2	travnik / stavbno zemljišče	Mestna občina Murska Sobota		14,10	304	4.286,40	
39	127 – KROG	Parc. št. 2450, površine 1.223 m2	njiva / stavbno zemljišče	Mestna občina Murska Sobota		14,10	1.223	17.244,30	
40	127 – KROG	Parc. št. 2451, površine 125 m2	njiva / stavbno zemljišče	Mestna občina Murska Sobota		14,10	125	1.762,50	
41	127 – KROG	Parc. št. 2435, površine 81 m2	travnik / stavbno zemljišče	Mestna občina Murska Sobota		14,10	81	1.142,10	
42	127 – KROG	Parc. št. 2420, površine 580 m2	travnik / stavbno zemljišče	Mestna občina Murska Sobota	Zemljišče se nahaja v naselju Krog, namenjeno ind.stan.pozidavi. Občina zemljišča dolgoročno ne potrebuje, zato je prodaja ekonomsko utemeljena.	16,25	580	9.425,00	9.425,00
43	128 - BAKOVCI	Parc. št. 2811/3, površine 86 m2	Pot / zelenica / stavbno zemljišče	Mestna občina Murska Sobota	Zemljišče predstavlja dovozno pot do stanovanjske hiše. Občina zemljišča dolgoročno ne potrebuje, zato je prodaja ekonomsko utemeljena.	18,61	86	1.600,00	1.600,00

44	105 – MURSKA SOBOTA	Parc.št. 4172/3 površine 471 m2	Dvorišče / stavbno zemljišče	Mestna občina Murska Sobota	Zemljišče se nahaja na Pušči, kjer je že izgrajen objekt . Občina zemljišča dolgoročno ne potrebuje, zato je prodaja utemeljena.	15,97	471	7.521,87	7.521,87
45	105 – MURSKA SOBOTA	Parc.št. 171/6 površine 11 m2	Dvorišče / stavbno zemljišče	Mestna občina Murska Sobota	Zemljišče se nahaja na Lendavski ulici ob poslovnem lokalu. Občina zemljišča dolgoročno ne potrebuje, zato je prodaja utemeljena.	50,91	11	560,00	560,00
46	105 – MURSKA SOBOTA	Parc.št. 5067/2 površine 9.869 m2	Dvorišče / stavbno zemljišče	Mestna občina Murska Sobota	Zemljišča se nahajajo na območju kamenšnice. Občina zemljišč dolgoročno ne potrebuje, zato je prodaja utemeljena.	100,00	9.869	986.900,00	986.900,00
47	105 – MURSKA SOBOTA	Del parc.št. 5364/12 površine 810 m2	Površine cest (vzhodna obvoznica)	Mestna občina Murska Sobota	Zemljišča se nahajajo na območju planirane izgradnje vzhodne obvozne ceste mesta Murska Sobota in v naravi predstavljajo kategorizirane javne ceste, javne poti, vodotoke v javni rabi, zato je neodplačni prenos na podlagi ZCes-1, ZUreP-1, GZ in ZSPDLS-1 utemeljen.	0	810	0	0
48	105 – MURSKA SOBOTA	Parc.št. 5364/15 površine 167 m2	Površine cest (vzhodna obvoznica)	Mestna občina Murska Sobota		0	167	0	0
49	105 – MURSKA SOBOTA	Parc.št. 3939/40 površine 129 m2	Površine cest (vzhodna obvoznica)	Mestna občina Murska Sobota		0	129	0	0
50	105 – MURSKA SOBOTA	Parc.št. 5364/17 površine 84 m2	Površine cest (vzhodna obvoznica)	Mestna občina Murska Sobota		0	84	0	0
51	105 – MURSKA SOBOTA	Parc.št. 5364/18 površine 521 m2	Površine cest (vzhodna obvoznica)	Mestna občina Murska Sobota		0	521	0	0

52	105 – MURSKA SOBOTA	Parc.št. 4650/4 površine 2.329 m2	Površine cest (vzhodna obvoznica)	Mestna občina Murska Sobota
53	105 – MURSKA SOBOTA	Parc.št. 3937/34 površine 104 m2	Površine cest (vzhodna obvoznica)	Mestna občina Murska Sobota
54	105 – MURSKA SOBOTA	Del parc.št. 5351/4 površine 2.579 m2	Površine cest (vzhodna obvoznica)	Mestna občina Murska Sobota
55	108 – NEMČAVCI	Del parc.št. 539/113 površine 111 m2	Površine cest (vzhodna obvoznica)	Mestna občina Murska Sobota
56	105 – MURSKA SOBOTA	Parc.št. 3937/32 površine 351 m2	Površine cest (vzhodna obvoznica)	Mestna občina Murska Sobota
57	108 – NEMČAVCI	Del parc.št. 539/103 površine 89 m2	Površine cest (vzhodna obvoznica)	Mestna občina Murska Sobota
58	108 – NEMČAVCI	Del parc.št. 539/114 površine 555 m2	Površine cest (vzhodna obvoznica)	Mestna občina Murska Sobota
59	108 – NEMČAVCI	Del parc.št. 539/118 površine 136 m2	Površine cest (vzhodna obvoznica)	Mestna občina Murska Sobota
60	108 – NEMČAVCI	Del parc.št. 539/86 površine 38 m2	Površine cest (vzhodna obvoznica)	Mestna občina Murska Sobota
61	108 – NEMČAVCI	Del parc.št. 539/88 površine 394 m2	Površine cest (vzhodna obvoznica)	Mestna občina Murska Sobota
62	108 – NEMČAVCI	Del parc.št. 539/90 površine 35 m2	Površine cest (vzhodna obvoznica)	Mestna občina Murska Sobota
63	108 – NEMČAVCI	Del parc.št. 590/4 površine 55 m2	Površine cest (vzhodna obvoznica)	Mestna občina Murska Sobota
64	108 – NEMČAVCI	Del parc.št. 590/5 površine 96 m2	Površine cest (vzhodna obvoznica)	Mestna občina Murska Sobota

0	2.329	0
0	104	0
0	2579	0
0	111	0
0	351	0
0	89	0
0	555	0
0	136	0
0	38	0
0	394	0
0	35	0
0	55	0
0	96	0

0

65	108 – NEMČAVCI	Del parc.št. 591/4 površine 80 m2	Površine cest (vzhodna obvoznica)	Mestna občina Murska Sobota
66	108 – NEMČAVCI	Del parc.št. 592/2 površine 775 m2	Površine cest (vzhodna obvoznica)	Mestna občina Murska Sobota
67	108 – NEMČAVCI	Parc.št.592/9 površine 1.608 m2	Površine cest (vzhodna obvoznica)	Mestna občina Murska Sobota
68	108 – NEMČAVCI	Parc.št. 593/4 površine 678 m2	Površine cest (vzhodna obvoznica)	Mestna občina Murska Sobota
69	108 – NEMČAVCI	Del parc.št. 593/2 površine 5 m2	Površine cest (vzhodna obvoznica)	Mestna občina Murska Sobota
70	108 – NEMČAVCI	Del parc.št.599/2 površine 161 m2	Površine cest (vzhodna obvoznica)	Mestna občina Murska Sobota
71	108 – NEMČAVCI	Del parc.št. 600/3 površine 4.485 m2	Površine cest (vzhodna obvoznica)	Mestna občina Murska Sobota
72	108 – NEMČAVCI	Del parc.št. 600/2 površine 255 m2	Površine cest (vzhodna obvoznica)	Mestna občina Murska Sobota
73	108 – NEMČAVCI	Parc.št. 592/5 površine 310 m2	Površine cest (vzhodna obvoznica)	Mestna občina Murska Sobota
74	108 – NEMČAVCI	Parc.št. 488/4 površine 132 m2	Površine cest (vzhodna obvoznica)	Mestna občina Murska Sobota
75	108 – NEMČAVCI	Del parc.št. 590/7 površine 90 m2	Površine cest (vzhodna obvoznica)	Mestna občina Murska Sobota
76	108 – NEMČAVCI	Del parc.št. 591/5 površine 42 m2	Površine cest (vzhodna obvoznica)	Mestna občina Murska Sobota
77	108 – NEMČAVCI	Parc.št. 591/7 površine 42 m2	Površine cest (vzhodna obvoznica)	Mestna občina Murska Sobota

0	80	0
0	775	0
0	1.608	0
0	678	0
0	5	0
0	161	0
0	4.485	0
0	255	0
0	310	0
0	132	0
0	90	0
0	42	0
0	42	0

78	105 – MURSKA SOBOTA	Parc.št. 5364/13 površine 102 m2	Površine cest (vzhodna obvoznica)	Mestna občina Murska Sobota		0	102	0
79	105 – MURSKA SOBOTA	Parc.št. 3937/13 površine 23 m2	Površine cest (vzhodna obvoznica)	Mestna občina Murska Sobota		0	23	0
80	105 – MURSKA SOBOTA	Parc.št. 3937/23 površine 184 m2	Površine cest (vzhodna obvoznica)	Mestna občina Murska Sobota		0	184	0
81	105 – MURSKA SOBOTA	Parc.št. 3937/25 površine 33 m2	Površine cest (vzhodna obvoznica)	Mestna občina Murska Sobota		0	33	0
82	108 – NEMČAVCI	Del parc.št. 590/7 površine 90 m2	Površine cest (vzhodna obvoznica)	Mestna občina Murska Sobota	Zemljišča se nahajajo na območju planirane izgradnje vzhodne obvozne ceste mesta Murska Sobota in so bila pred OPPN opredeljena kot kmetijska zemljišča; prodaja je utemeljena	20,00	90	1.800,00
83	108 – NEMČAVCI	Del parc.št. 591/5 površine 12 m2	Površine cest (vzhodna obvoznica)	Mestna občina Murska Sobota		20,00	12	240,00
84	108 – NEMČAVCI	Del parc.št. 591/6 površine 15 m2	Površine cest (vzhodna obvoznica)	Mestna občina Murska Sobota		20,00	15	300,00
85	108 – NEMČAVCI	Del parc.št. 591/7 površine 36 m2	Površine cest (vzhodna obvoznica)	Mestna občina Murska Sobota		20,00	36	720,00
86	105 – MURSKA SOBOTA	Parc.št. 3937/13 površine 23 m2	Površine cest (vzhodna obvoznica)	Mestna občina Murska Sobota	Zemljišča se nahajajo na območju planirane izgradnje vzhodne obvozne ceste mesta Murska Sobota; (prodaja se solastni delež 2/3)	70,00	23	1.073,33
87	105 – MURSKA SOBOTA	Parc.št. 3937/23 površine 184 m2	Površine cest (vzhodna obvoznica)	Mestna občina Murska Sobota		70,00	184	8.586,67
88	105 – MURSKA SOBOTA	Parc.št. 3937/25 površine 33 m2	Površine cest (vzhodna obvoznica)	Mestna občina Murska Sobota		70,00	33	1.540,00
89	105 – MURSKA SOBOTA	Del parc.št. 5365/10 površine 210 m2	Cesta/kolesarska steza	Mestna občina Murska Sobota		0,00	210	0,00
								3.060,00
								11.200,00

90	104 - RAKIČAN	Del parc.št. 858 površine 249 m2	Cesta/kolesarska steza	Mestna občina Murska Sobota	Zemljišča se nahajajo na območju križanja lokalne ceste MS- Lipovci z dovozno cesto do bolnišnice , kjer bo DRSI investitor ureditve MVSPN (mesta z visoko stopnjo prometnih nesreč) na območju križanja cest, zato je neodplačni prenos utemeljen	0,00	249	0,00	0,00
91	104 - RAKIČAN	Del parc.št. 542/1 površine 139 m2	Krajevna cesta	Mestna občina Murska Sobota		0,00	139	0,00	
92	104 - RAKIČAN	Del parc.št. 526 površine 1.528 m2	Stavbno zemljišče	Mestna občina Murska Sobota		0,00	1.528	0,00	
93	104 - RAKIČAN	Del parc.št. 875/1 površine 374 m2	Krajevna cesta	Mestna občina Murska Sobota		0,00	374	0,00	
94	105 – MURSKA SOBOTA	Parc.št. 5364/14 površine 1568 m2	Parkirišče/ stavbno zemljišče	Mestna občina Murska Sobota	Zemljišči se nahajata na ulici Plese ob objekte bivše prodajalne tovarne MURA. Občina zemljišči dolgoročno ne potrebuje, zato je prodaja utemeljena.	32,41	1.568	50.819,00	50.819,00
95	105 – MURSKA SOBOTA	Parc.št. 5364/15 površine 167m2	Parkirišče/ stavbno zemljišče	Mestna občina Murska Sobota		0,00	167	0,00	
96	105 – MURSKA SOBOTA	Parc.št. 5366/6 površine 778 m2	Površine nadzemnega pridobivalnega	Mestna občina Murska Sobota	Zemljišče predstavljajo odvečna zemljišča ob soboškem jezeru in je zato prodaja utemeljena	41,90	778	32.598,20	70.308,20
97	105 – MURSKA SOBOTA	Parc.št. 5366/2 površine 200 m2	Stavbno zemljišče	Mestna občina Murska Sobota		41,90	200	8.380,00	
98	105 – MURSKA SOBOTA	Del parc.št. 5366/3 površine 700 m2	Površine nadzemnega pridobivalnega prostora	Mestna občina Murska Sobota		41,90	700	29.330,00	
99	105 – MURSKA SOBOTA	Parc.št. 1970/2 površine 177 m2	Stavbno zemljišče	Mestna občina Murska Sobota	Zemljišče v naravi predstavlja parkirišče ob objektu Bergo center. Občina zemljišče dolgoročno ne potrebuje, zato je prodaja utemeljena.	40,00	177	7.080,00	7.080,00

100	108 - Nemčavci	Parc. št 590/3 površine 95 m2	Pozidano/stavbn o zemljišče	Mestna občina Murska Sobota	Zemljišče predstavlja del krožišča ob Čardi, zato je neodplačen prenos na RS utemeljen	0,00	95	0,00	0,00
101	108 - Nemčavci	Parc. št 591/4 površine 80 m2	Pozidano/stavbn o zemljišče	Mestna občina Murska Sobota		0,00	80	0,00	
102	108 - Nemčavci	parc. št. 591/3 površine 95 m2	Pozidano/stavbn o zemljišče	Mestna občina Murska Sobota		0,00	95	0,00	
103	108 - Nemčavci	parc. št. 590/4 površine 55 m2	Pozidano/stavbn o zemljišče	Mestna občina Murska Sobota		0,00	55	0,00	
104	105 - Murska Sobota	Parc. št. 1478/4 površine 1.390 m2	Pozidano/stavbn o zemljišče	Mestna občina Murska Sobota	Pozidano zemljišče se nahaja na območju tovarne MLINOPEK in je zato prodaja utemeljena	30,00	1.390	41.700,00	41.700,00
105	108 - Nemčavci	Del parc. št. 539/78 površine 21.144 m2	Stavbno zemljišče	Mestna občina Murska Sobota	Zemljišča so po prostorskih aktih namenjena izgradnji proizvodno - industrijskih objektov - SOIC III. faza in je zato prodaja ekonomsko utemeljena	40,00	21.144	845.760,00	2.499.360,00
106	108 - Nemčavci	Parc. št. 539/80 površine 12.494 m2	Stavbno zemljišče	Mestna občina Murska Sobota		40,00	12.494	499.760,00	
107	108 - Nemčavci	Parc. št. 539/84 površine 586 m2	Stavbno zemljišče	Mestna občina Murska Sobota		40,00	586	23.440,00	
108	108 - Nemčavci	Parc. št. 539/93 površine 55 m2	Stavbno zemljišče	Mestna občina Murska Sobota		40,00	55	2.200,00	
109	108 - Nemčavci	Parc. št. 539/94 površine 54 m2	Stavbno zemljišče	Mestna občina Murska Sobota		40,00	54	2.160,00	
110	108 - Nemčavci	Parc. št. 539/95 površine 2091 m2	Stavbno zemljišče	Mestna občina Murska Sobota		40,00	2.091	83.640,00	
111	108 - Nemčavci	Parc. št. 539/100 površine 1.655 m2	Stavbno zemljišče	Mestna občina Murska Sobota		40,00	1.655	66.200,00	
112	108 - Nemčavci	Parc. št. 539/101 površine 90 m2	Stavbno zemljišče	Mestna občina Murska Sobota		40,00	90	3.600,00	
113	108 - Nemčavci	Parc. št. 539/102 površine 8384 m2	Stavbno zemljišče	Mestna občina Murska Sobota		40,00	8.384	335.360,00	

114	108 - Nemčavci	Parc. št. 539/104 površine 62 m2	Stavbno zemljišče	Mestna občina Murska Sobota		40,00	62	2.480,00	
115	108 - Nemčavci	Parc. št. 539/106 površine 1 m2	Stavbno zemljišče	Mestna občina Murska Sobota		40,00	1	40,00	
116	108 - Nemčavci	Parc. št. 539/107 površine 15.565 m2	Stavbno zemljišče	Mestna občina Murska Sobota		40,00	15.565	622.600,00	
117	108 - Nemčavci	Del parc. št. 602/3 površine 303 m2	Stavbno zemljišče	Mestna občina Murska Sobota		40,00	303	12.120,00	
118	105 - Murska Sobota	Parc.št. 3546 površine 267 m2	Stavbno zemljišče	Mestna občina Murska Sobota	Zemljišče je v naravi dovozna pot do objektov na območju trgovskega centra Noršinska; predvideva se sklenitev menjalne pogodbe	44,68	267	11.929,56	11.929,00
119	112 - Veščica	Parc.št.1265/5 površine 20 m2	Stavbno zemljišče	Mestna občina Murska Sobota	Zemljišči v naravi predstavljata del državne ceste MS - Gederovci (na območju izgradnje krožišča) zato je neodplačni prenos utemeljen	20,00	0	0,00	0,00
120	112 - Veščica	Parc.št. 1272/2 površine 56 m2	Stavbno zemljišče	Mestna občina Murska Sobota		56,00	0	0,00	
SKUPAJ STAVBNA ZEMLJIŠČA:									4.508.509,42

Kmetijska in druga zemljišča									
Zap.št.	Katastrska občina in šifra katastrske občine	Opis predmeta prodaje – parc.št., kvadratura	Vrsta dejanske rabe /namenske rabe)	Samoupravna lokalna skupnost	Opombe	Vrednost v EUR/m2	Posplošena tržna oziroma orientacijska vrednost nepremičnine		
							Površina v m2	Vrednost posamezne nepremičnine (EUR)	Vrednost nepremičnin skupaj (glede na delež MOMS)v EUR
1.	113 – KUPŠINCI	Parc.št. 808 površine 5.391 m2	gozd	Mestna občina Murska Sobota	Občina zemljišča dolgoročno ne potrebuje, zato je prodaja ekonomsko utemeljena. Gre za kmetijska zemljišča oz.gozdna zemljišča, ki se prodajo v skladu z Zakonom o kmetijskih zemljiščih oziroma Zakonom o gozdovih. (prodaja se solastni delež 19/32)	0,7	5.391	3.989,34	2.368,87
2.	113 – KUPŠINCI	Parc.št. 467 površine 249 m2	gozd	Mestna občina Murska Sobota	Občina zemljišča dolgoročno ne potrebuje, zato je prodaja ekonomsko utemeljena. Gre za kmetijska zemljišča oz.gozdna zemljišča, ki se prodajo v skladu z Zakonom o kmetijskih zemljiščih oziroma Zakonom o gozdovih. (prodaja se solastni delež 19/32)	0,7	249	184,26	109,41
3.	113 – KUPŠINCI	Parc.št. 656 površine 230 m2	gozd	Mestna občina Murska Sobota	Občina zemljišča dolgoročno ne potrebuje, zato je prodaja ekonomsko utemeljena. Gre za kmetijska zemljišča oz.gozdna zemljišča, ki se prodajo v skladu z Zakonom o kmetijskih zemljiščih oziroma Zakonom o gozdovih. (prodaja se solastni delež 19/32)	0,7	230	170,20	101,06
4.	113 – KUPŠINCI	Parc.št. 575/88 površine 638 m2	gozd	Mestna občina Murska Sobota	Občina zemljišča dolgoročno ne potrebuje, zato je prodaja ekonomsko utemeljena. Gre za kmetijska zemljišča oz.gozdna zemljišča, ki se prodajo v skladu z Zakonom o kmetijskih zemljiščih oziroma Zakonom o gozdovih. (prodaja se solastni delež 3/4)	1,7	638	1.056,46	799,10

5.	113 – KUPŠINCI	Parc.št. 575/24 površine 2383 m2	travnik	Mestna občina Murska Sobota	Občina zemljišča dolgoročno ne potrebuje, zato je prodaja ekonomsko utemeljena. Gre za kmetijska zemljišča oz.gozdna zemljišča, ki se prodajo v skladu z Zakonom o kmetijskih zemljiščih oziroma Zakonom o gozdovih. (prodaja se solastni delež 3/4)	1,7	2.383	3.979,61	2.984,71
6.	113 – KUPŠINCI	Parc.št. 575/82 površine 6414 m2	Travnik / njiva	Mestna občina Murska Sobota	Občina zemljišča dolgoročno ne potrebuje, zato je prodaja ekonomsko utemeljena. Gre za kmetijska zemljišča oz.gozdna zemljišča, ki se prodajo v skladu z Zakonom o kmetijskih zemljiščih oziroma Zakonom o gozdovih. (prodaja se solastni delež 1/2)	1,7	6.414	10.711,38	5.355,69
7.	55 - DANKOVCI	Parc.št. 736 površine 3.519 m2	Gozd	OBČINA PUCONCI	Občina zemljišča dolgoročno ne potrebuje, zato je prodaja ekonomsko utemeljena. Gre za gozdna zemljišča, ki se prodajo v skladu z Zakonom o gozdovih.	0,36	3.519	1.288,00	1.288,00
8.	127 - KROG	Prč.št. 3709 površine 71 m2	Kmetijsko zemljišče	Mestna občina Murska Sobota	Občina zemljišča dolgoročno ne potrebuje zato je prodaja ekonomsko utemeljena. Gre za kmetijsko zemljišče, ki se prodaja v skladu z Zakonom o kmetijskih zemljiščih	2	71	142,00	142,00
SKUPAJ KMETIJSKA in DRUGA ZEMLJIŠČA:									13.148,84

Zemljišča s stavbo

Zap.	Samoupravna lokalna skupnost	Katastrska občina in šifra katastrske občine	Parcelna številka	Velikost parcele	Naslov	Opombe	ID oznaka dela stavbe	Velikost dela stavbe	Posplošena tržna oziroma orientacijska vrednost nepremičnine (glede na delež MOMS) v EUR
1.	Mestna občina Murska Sobota	128 - BAKOVCI	Parc.št.2606	650 m2	Bakovci, Ribiška 18	Nepremičnine občina ne potrebuje za lastne potrebe, zato je prodaja utemeljena	908 in 916	237 m2	19.000,00
2.	Mestna občina Murska Sobota	128 - BAKOVCI	Parc.št.2607	343 m2	Bakovci, Ribiška 18		915	76 m2	
3.	Mestna občina Murska Sobota	113- KUPŠINCI	Parc. št. 578/3	420 m2	Kupšinci 64	Prodaja se solasten del (27/32) nepremičnine, ki ga občina ne potrebuje za lastne potrebe	Številka stavbe 12	229,70 m2	18.806,00
4.	Mestna občina Murska Sobota	113- KUPŠINCI	Parc. št. 577	682 m2	Kupšinci 64	Prodaja se solasten del (19/32) nepremičnine, ki ga občina ne potrebuje za lastne potrebe			
5.	Mestna občina Murska Sobota	113- KUPŠINCI	Parc. št. 578/2	792 m2	Kupšinci 64	Prodaja se solasten del (1/2) nepremičnine, ki ga občina ne potrebuje za lastne potrebe	Številka stavbe 13	41,40 m2	6.494,40
6.	Mestna občina Murska Sobota	111 - ČERNELAVCI	Parc.št. 1086/3	559 m2	Černelavci, Zadržna ulica 22	Prodaja se solasten del 3/50 nepremičnine, ki ga občina ne potrebuje za lastne potrebe, zato je prodaja utemeljena	245 in 246	186 m2	1.048,00
7.	Mestna občina Murska Sobota	111 - ČERNELAVCI	Parc.št.1087	540 m2					
8.	Mestna občina Murska Sobota	105 - MURSKA SOBOTA	Parc.št.2834	423 m2	Kroška ulica 32a, Murska Sobota	Prodaja se solasten del 3/50 nepremičnine, ki ga občina ne potrebuje za lastne potrebe, zato je prodaja utemeljena	3399	135,1 m2	3.483,00
9.	Mestna občina Murska Sobota	127- KROG	Parc.št.2405	1.289 m2	Krog, Plečnikova ulica 4	Prodaja se solasten del 93/200 nepremičnine, ki ga občina ne potrebuje za lastne potrebe, zato je prodaja utemeljena	74, 75 in 76	273 m2	20.022,00
10.	Mestna občina Murska Sobota	128 - BAKOVCI	Parc.št.2063/1	1.022 m2	Bakovci, Soboška ulica 23	Prodaja se solasten del 1/6 nepremičnine, ki ga občina ne potrebuje za lastne potrebe, zato je prodaja utemeljena	428, 429 in 501	309 m2	7.171,00

11.	Mestna občina Murska Sobota	105 - MURSKA SOBOTA	Prac.št. 207	2423 m2	Grajska ulica 2, Murska Sobota	prodaja se Hartnerjeva vila, ki jo občina ne potrebuje za lastne potrebe, zato je prodaja utemeljena	267	682,4	500.000,00
SKUPAJ ZEMLJIŠČA S STAVBO:									576.024,40
Stavbe									
Zap.	Samoupravna lokalna skupnost	Katastrska občina in šifra katastrske občine	Parcelna številka	Velikost parcele	Naslov	Opombe	ID oznaka dela stavbe	Velikost dela stavbe	Posplošena tržna oziroma orientacijska vrednost nepremičnine (glede na delež MOMS) v EUR
1.	Mestna občina Murska Sobota	105 – MURSKA SOBOTA	Parc.št. 1732/3	329 m2	Slomškova ulica 41, Murska Sobota	Kletni prostor v poslovno-stanovanjski stavbi, ki predstavlja dovozno pot lastnikom parkirnih prostorov, zato je prodaja utemeljena	Del stavbe 105-10264-13	111 m2	30.423,00
2.	Mestna občina Murska Sobota	105 – MURSKA SOBOTA	Parc.št.1291	1.053 m2	Slovenska ulica 49, Murska Sobota	Poslovni prostor urarstva, ki ga občina ne potrebuje za lastne potrebe, zato je prodaja utemeljena	Del stavbe 105-2811-6	30,1 m2	34.933,31
3.	Mestna občina Murska Sobota	105 – MURSKA SOBOTA	Parc.št.1328/1	832 m2	(Kocljeva ulica; ni naslova v katastru stavb	Lokal v kletnih prostorih tržnice (lastništvo MOMS v deležu 3/5), ki ga občina ne potrebuje za lastne potrebe, zato je prodaja utemeljena	Del stavbe 105-9860-6	16,44 m2	23.502,60
4.	Mestna občina Murska Sobota	105 – MURSKA SOBOTA	Parc.št. 1324/2	1.457 m2	Kocljeva ulica 1a, Murska Sobota	Arhiv v kletnih prostorih , ki ga občina ne potrebuje za lastne potrebe, zato je prodaja utemeljena	Del stavbe 105-6393-27	26,55 m2	4.784,40

5.	Mestna občina Murska Sobota	105 - MURSKA SOBOTA	Parc.št. 1288/1, 1288/2, 1288/3, 1288/4 in 1289/3	348m2	Arhitekta Novaka 1, Murska Sobota	Lokal na ulici Arhitekta Novaka, kjer še poteka postopek vzpostavitve etažne lastnine	Stavba je v postopku vpostavitve etažne lastnine	348 m2	30.000,00
SKUPAJ STAVBE:									123.643,31

Načrt razpolaganja	v EUR
Stavbna zemljišča	4.508.509,42
Kmetijska in druga zemljišča	13.148,84
Zemljišča s stavbo	576.024,40
Stavbe	123.643,31
Skupaj vsa zemljišča	5.221.325,97

PRIHODKI PRORAČINA - PRORAČUNSKE POSTAVKE	v EUR
7221-00 Prihodki od prodaje stavbnih zemljišč	1.355.000,00
7220-00 Prihodki od prodaje kmetijskih zemljišč	13.007,00
7200-00 Prihodki od prodaje poslovnih objektov in poslovnih prostorov	623.643,00
7200-01 Prihodki od prodaje stanovanjskih objektov in stanovanj	76.024,00
SKUPAJ	2.067.674,00

PRILOGA 2: Načrt pridobivanja nepremičnega premoženja občine v letu 2019

Zemljišča									
Zap.št	Šifra in katastrska občina	Samoupravna lokalna skupnost	Opis nepremičnine: parc.št., površina v m2	Vrsta nepremičnine	Opombe	Površina v m2	Predvidena sredstva v EUR/m ²	Predvidena sredstva v EUR	Predvidena sredstva v EUR skupaj
1.	104 - RAKIČAN	Mestna občina Murska Sobota	Del 1808/6, 5 m2	Njiva (kmetijsko zemljišče)	Zemljišča se nahajajo na območju kolesarske steze Jezera Rakičan, zato je odkup oz. neodplačni prenos v last občine, utemeljen. (PP: 16062000 Nakup zemljišč)	5,00	10,00	50,00	1.994,00
2.	104 – RAKIČAN	Mestna občina Murska Sobota	Del 1808/5, 25 m2	Njiva (kmetijsko zemljišče)		25,00	10,00	250,00	
3.	104 – RAKIČAN	Mestna občina Murska Sobota	Del parc.št.1784, 1245/5 in 1245/7, okvirne površine 2732 m2 (del zemljišča s stavbno pravico)	Zemljišče pod izgrajeno kolesarsko stezo		2.732,00	0,62	1.694,00	
4.	104 – RAKIČAN	Mestna občina Murska Sobota	Del 1778/2, 56 m2	Njiva (kmetijsko zemljišče)		56,00	0,00	0,00	
5.	104 – RAKIČAN	Mestna občina Murska Sobota	Del 1780/2, 13 m2	Njiva (kmetijsko zemljišče)		13,00	0,00	0,00	
6.	105 – MURSKA SOBOTA	Mestna občina Murska Sobota	3157/4, 2158 m2	Neplodno (stavbno zemljišče)	Zemljišče se potrebuje za potrebe izgradnje dovozne javne ceste na območju Lendavska – sever (projekt Gomboc), predvideva se neodplačen prenos.	2.158,00	0,00	0,00	0,00
7.	105 – MURSKA SOBOTA	Mestna občina Murska Sobota	3157/5, 351 m2	Dvorišče (stavbno zemljišče)		351,00	0,00	0,00	
8.	105 – MURSKA SOBOTA	Mestna občina Murska Sobota	3157/6, 118 m2	Neplodno (stavbno zemljišče)		118,00	0,00	0,00	

9.	105 - MURSKA SOBOTA	Mestna občina Murska Sobota	Parc.št.1482/9, 230 m2	Dvorišče/stavbno zemljišče, v naravi pot	Zemljišča so po namenski rabi stavbna zemljišča in se nahajajo v območju železniške infrastrukture, ob žel.progi. Zemljišča se potrebujejo zaradi izvedbe in ureditve javne dostopne poti do železniškega prehoda za pešce na Industrijski ulici v M.Soboti, zato je odkup utemeljen (PP: 16062000 Nakup zemljišč)	230,00	15,00	3.450,00	6.450,00
10.	105 - MURSKA SOBOTA	Mestna občina Murska Sobota	Del parc.št.3207/2, 200 m2	Dvorišče/stavbno zemljišče, v naravi pot		200,00	15,00	3.000,00	
11.	111 – ČERNELAVCI	Mestna občina Murska Sobota	Parc.št.1694/1, površine 66 m2	Pot (stavbno zemljišče)	Zemljišča predstavljajo javno pot v naselju Pušča, zato je odkup utemeljen, predviden pa je tudi v akcijskem načrtu za Rome. (PP: 16061011 Komunalno urejanje novega stanovanjskega območja na Pušči)	66,00	6,60	435,60	13.035,00
12.	111 – ČERNELAVCI	Mestna občina Murska Sobota	Parc.št.1696/1, površine 58 m2	Pot (stavbno zemljišče)		58,00	6,60	382,80	
13.	111 – ČERNELAVCI	Mestna občina Murska Sobota	Parc.št.1695/1, površine 118 m2	Pot (stavbno zemljišče)		118,00	6,60	778,80	
14.	111 – ČERNELAVCI	Mestna občina Murska Sobota	Parc.št.1702/1, površine 26 m2	Pot (stavbno zemljišče)		26,00	6,60	171,60	
15.	111 – ČERNELAVCI	Mestna občina Murska Sobota	Parc.št.1701/1, površine 56 m2	Pot (stavbno zemljišče)		56,00	6,60	369,60	
16.	111 – ČERNELAVCI	Mestna občina Murska Sobota	Parc.št.1700/1, površine 64 m2	Pot (stavbno zemljišče)		64,00	6,60	422,40	
17.	111 – ČERNELAVCI	Mestna občina Murska Sobota	Parc.št.1697/1, površine 131 m2	Pot (stavbno zemljišče)		131,00	6,60	864,60	
18.	111 – ČERNELAVCI	Mestna občina Murska Sobota	Parc.št.1686/13, površine 796 m2	Pot (stavbno zemljišče)		796,00	6,60	5.253,60	
19.	111 – ČERNELAVCI	Mestna občina Murska Sobota	Del parc.št.1692, površine 90 m2	Pot (stavbno zemljišče)		90,00	6,60	594,00	
20.	111 – ČERNELAVCI	Mestna občina Murska Sobota	Del parc.št.1691, površine 95 m2	Pot (stavbno zemljišče)		95,00	6,60	627,00	

21.	111 – ČERNELAVCI	Mestna občina Murska Sobota	Del parc.št.1690, površine 190 m2	Pot (stavbno zemljišče)		190,00	6,60	1.254,00	
22.	111 – ČERNELAVCI	Mestna občina Murska Sobota	Parc.št.1689/1, površine 90 m2	Pot (stavbno zemljišče)		90,00	6,60	594,00	
23.	111 – ČERNELAVCI	Mestna občina Murska Sobota	Del parc.št.1688, površine 90 m2	Pot (stavbno zemljišče)		90,00	6,60	594,00	
24.	111 – ČERNELAVCI	Mestna občina Murska Sobota	Parc.št.1687, površine 105 m2	Pot (stavbno zemljišče)		105,00	6,60	693,00	
25.	105 – MURSKA SOBOTA	Mestna občina Murska Sobota	Parc.št.321/1, površine 30 m2	Zelenica (stavbno zemljišče)	Pridobitev zemljišča, kjer je postavljeno judovsko obeležje na Lendavski ulici v Murski Soboti (brezplačen prenos zemljišč).	30,00	0,00	0,00	0,00
26.	108 – NEMČAVCI	Mestna občina Murska Sobota	Parc.št. 411, površine 794 m2	Dvorišče (stavbno zemljišče)	Zemljišče se potrebuje za ureditev območja Ciglenskih grab, zato je odkup utemljen. (PP: 16062000 Nakup zemljišč).	794,00	15,50	12.307,00	12.307,00
27.	108 – NEMČAVCI	Mestna občina Murska Sobota	Parc.št. 409/7, površine 32.269 m2	Gozd / zelene površine	Zemljišče se potrebuje za ureditev območja Ciglenskih grab, (predvideva se neodplačen prenos). (PP: 16062000 Nakup zemljišč)	32.269,00	1,01	32.443,98	35.600,00
28.	108 – NEMČAVCI	Mestna občina Murska Sobota	Parc.št. 409/6, površine 3.139 m2	Gozd / kmetijsko zemljišče		3.139,00	1,01	3.156,02	
29.	105 – MURSKA SOBOTA	Mestna občina Murska Sobota	Del parc.št. 453/1, površine 5 m2	Stavbno zemljišče	Zemljišča se potrebujejo za ureditev križišča in pločnika na Ciril Metodovi ul.in Vrbišču. (PP: 16062000 Nakup zemljišč)	5,00	30,00	150,00	1.050,00
30.	105 – MURSKA SOBOTA	Mestna občina Murska Sobota	Del parc.št. 466/3, površine 30 m2	Stavbno zemljišče		30,00	30,00	900,00	

31.	127 – KROG	Mestna občina Murska Sobota	Parc.št. 2358/2, površine 120 m2	Pot (stavbno zemljišče)	Zemljišči se nahajata v Krogu, kjer bo urejena občinska cesta in solastniki ponujajo brezplačen prenos nepremičnine.	120,00	0,00	0,00	0,00
32.	127 – KROG	Mestna občina Murska Sobota	Parc.št. 2361/1, površine 76 m2	Pot (stavbno zemljišče)		76,00	0,00	0,00	0,00
33.	127 – KROG	Mestna občina Murska Sobota	Del parc. št. 2566/1, površine 330 m2	Dovozna pot / stavbno zemljišče	Zemljišči se nahajata v Krogu, kjer bo urejena občinska cesta in solastniki ponujajo brezplačen prenos nepremičnine.	330,00	0,00	0,00	0,00
34.	127 – KROG	Mestna občina Murska Sobota	Del parc. št. 2566/2, površine 100 m2	Dovozna pot / stavbno zemljišče		100,00	0,00	0,00	0,00
35.	126 - SATAHOVCI	Mestna občina Murska Sobota	Parc.št. 988/2, površine 117 m2	Površine cest	Zemljišča se nahajajo v naselju Satahovci in predstavljajo občinsko cesto, zato je odkup utemeljen. (PP: 16062000 Nakup zemljišč).	117,00	5,00	585,00	5.385,00
36.	126 - SATAHOVCI	Mestna občina Murska Sobota	Del parc.št. 989, površine 137 m2	Površine cest		137,00	5,00	685,00	
37.	126 - SATAHOVCI	Mestna občina Murska Sobota	Del parc.št. 990, površine 823 m2	Površine cest		823,00	5,00	4.115,00	

38.			<p>Parc.št. 1055/2, 1078/4, 1207/2, 1153/4, 1156/2, 1161/2, 1184/2, 1189/2, 1192/2, 1195/2, 1200/2, 1204/2, 1078/3, 1087/3, 1050/4, 1057/5, 1059/4, 1061/2, 1155/4, 1157/5, 1160/2, 1168/2, 1134/2, 1154/2, 1181/2, 1185/2, 1201/2, 1136/5, 1155/3, 1158/3, 1053/2, 1057/6, 1062/4, 1102/2, 1107/4, 1194/2, 1198/2, 1206/2, 1057/4, 1059/3, 1086/2, 1089/2, 1106/2, 1202/2, 1164/2, 1173/2, 1210/2, 1050/3, 1060/2, 1090/2, 1067/2, 1069/2, 1070/2, 1149/2, 1149/3, 1165/2, 1199/2, 1203/2, 1205/2, 1180/2, 1188/2, 1193/2, 1197/3, 1197/4, 1157/3, 1051/2, 1052/2, 1054/2, 1150/2, 1135/2, 1153/3, 1169/2, 1066/2, 1073/2, 1111/2, 1151/2, 1176/2, 1177/2, 1196/4, 1208/6, 1076/2, 1079/2, 1107/3, 1110/2, 1048/3, 1049/2, 1056/2, 1058/2, 1062/3, 1068/2, 1077/2, 1103/2, 1152/2, 1172/2, 1196/3, skupne površine 2626 m²</p>		Zemljišča se nahajajo ob cesti od reg.ceste M.Sobota Tišina do Satahovcev zato je odkup utemeljen. (PP 16062000 Nakup zemljišč)				13.130,00
						2.626,00	5,00	13.130,00	
39.	126 - SATAHOVCI	Mestna občina Murska Sobota	Del parc.št. 1047, površine 173,4 m ²	Njiva (kmetijsko zemljišče)		174,00	5,27	917,40	
40.	126 - SATAHOVCI	Mestna občina Murska Sobota	Del parc.št. 1046/1, površine 121,0 m ²	Njiva (kmetijsko zemljišče)		121,00	5,27	637,96	

41.	126 - SATAHOVCI	Mestna občina Murska Sobota	Del parc.št. 1046/2, površine 104 m2	Njiva (kmetijsko zemljišče)	Zemljišča se nahajajo v naselju Satahovci ob občinski cesti. Zaradi ureditve križišča je odkup utemeljen. (PP 13022000 Investicijsko vzdrževanje lokalnih cest	104,00	5,27	548,33	3.000,00
42.	126 - SATAHOVCI	Mestna občina Murska Sobota	Del parc.št. 1045, površine 108 m2	Njiva (kmetijsko zemljišče)		108,00	5,27	569,42	
43.	126 - SATAHOVCI	Mestna občina Murska Sobota	Del parc.št. 1044, površine 6 m2	Njiva (kmetijsko zemljišče)		6,00	5,27	31,63	
44.	126 - SATAHOVCI	Mestna občina Murska Sobota	Del parc.št. 1048/1, površine 35 m2	Njiva (kmetijsko zemljišče)		35,00	5,27	184,53	
45.	126 - SATAHOVCI	Mestna občina Murska Sobota	Del parc.št. 1211, površine 21 m2	Njiva (kmetijsko zemljišče)		21,00	5,27	110,72	
46.	105 – MURSKA SOBOTA	Mestna občina Murska Sobota	Parc.št. 3218, površine 2132 m2	Stavbno zemljišče	Zemljišči se nahajata med železniško progo in pokopališčem. Zaradi ureditve parkirišča na tem območju je prenos lastništva utemeljen; predvideva se neodplačen prenos	2.132,00	0,00	0,00	0,00
47.	105 – MURSKA SOBOTA	Mestna občina Murska Sobota	Parc.št. 3219, površine 435 m2	Stavbno zemljišče		435,00	0,00	0,00	
48.	105 – MURSKA SOBOTA	Mestna občina Murska Sobota	Parc.št.2310, površine 163 m2	Pot (stavbno zemljišče)	Zemljišče se nahaja v Miklošičevi ulici v Murski Soboti, kjer je nekategorizirana občinska cesta in lastnica ponuja brezplačen prenos nepremičnine. (PP 16062000 Nakup zemljišč)	163,00	10,00	1.630,00	1.630,00
49.	105 – MURSKA SOBOTA	Mestna občina Murska Sobota	Del parc.št. 4134/9 površine 165 m2	Stavbno zemljišče	Zemljišči se nahajata ob objektu trgovskega centra in v naravi predstavljata pločnik, kolesarsko pot in avtobusno postajališče zato je odkup utemeljen. (PP 16062000 Nakup zemljišč)	165,00	57,00	9.405,00	15.219,00
50.	105 – MURSKA SOBOTA	Mestna občina Murska Sobota	Prac. št. 4134/2 površine 102 m2	Stavbno zemljišče		102,00	57,00	5.814,00	
51.	105 – MURSKA SOBOTA	Mestna občina Murska Sobota	Parc.št. 4583/7 površine 1.395 m2	Stavbno zemljišče	Zemljišči v naravi predstavljata kolesarsko stezo na Bakovski ulici. zato ie odkup utemeljen. (PP	1.395,00	41,90	58.450,50	62.724,00

52.	105 – MURSKA SOBOTA	Mestna občina Murska Sobota	Parc.št. 4583/8 površine 102 m2	Stavbno zemljišče	16062000 Nakup zemljišč	102,00	41,90	4.273,50			
53.	105 – MURSKA SOBOTA	Mestna občina Murska Sobota	Parc.št. 4923/10, površine 428 m2	Stavbno zemljišče	Zemljišča se nahajajo ob Bakovski ulici in se potrebujejo za izvedbo projekta Vrata v Pomurje. (PP 14021007 Vrata v Pomurje)	428,00	41,90	17.933,20	93.951,00		
54.	105 – MURSKA SOBOTA	Mestna občina Murska Sobota	Parc.št. 4923/16, površine 108 m2	Stavbno zemljišče		108,00	41,90	4.525,20			
55.	105 – MURSKA SOBOTA	Mestna občina Murska Sobota	Parc.št. 5076/6, površine 80 m2	Stavbno zemljišče		80,00	41,90	3.352,00			
56.	105 – MURSKA SOBOTA	Mestna občina Murska Sobota	Parc.št. 5081/4 površine 488 m2	Stavbno zemljišče		488,00	41,90	20.447,20			
57.	105 – MURSKA SOBOTA	Mestna občina Murska Sobota	Parc.št. 5074/2 površine 229 m2	Stavbno zemljišče		229,00	24,90	5.702,10			
58.	105 – MURSKA SOBOTA	Mestna občina Murska Sobota	Parc.št. 5081/7 površine 44 m2	Stavbno zemljišče		44,00	24,90	1.095,60			
59.	105 – MURSKA SOBOTA	Mestna občina Murska Sobota	Parc.št. 5076/7, površine 317 m2	Stavbno zemljišče		317,00	41,90	13.282,00			
60.	105 – MURSKA SOBOTA	Mestna občina Murska Sobota	Parc.št. 4923/17, površine 53 m2	Stavbno zemljišče		53,00	41,90	2.220,70			
61.	105 – MURSKA SOBOTA	Mestna občina Murska Sobota	Parc.št. 5080/4, površine 472m2	Stavbno zemljišče		472,00	41,90	19.776,80			
62.	105 – MURSKA SOBOTA	Mestna občina Murska Sobota	Parc.št. 5080/11, površine 55 m2	Stavbno zemljišče		55,00	41,90	2.304,50			
63.	105 – MURSKA SOBOTA	Mestna občina Murska Sobota	Parc.št. 5086/2, površine 133 m2	Stavbno zemljišče		133,00	24,90	3.311,70			
64.	112– VEŠČICA	Mestna občina Murska Sobota	Parc.št.1285/2, površine 69 m2	zelenica (stavbno zemljišče)		Zemljišče se nahaja v KS Veščica in je potrebno za ureditev igrišča in večnamenskega prostora, zato je odkup utemeljen. (PP 16062000 Nakup zemljišč)	69,00	20,00		1.380,00	3.460,00
65.	112– VEŠČICA	Mestna občina Murska Sobota	Parc.št.1268/1, površine 104 m2	travnik(stavbno zemljišče)			104,00	20,00		2.080,00	

66.	105 – MURSKA SOBOTA	Mestna občina Murska Sobota	Del parc. št. 1392/2, površine 69,23 m ²	dvorišče (stavbno zemljišče)	Zemljišče se nahaja na križišču ulice Arhitekta Novaka in Gregorčičeve ulice in je potrebno za izvedbo kolesarske steze. (PP 13022010 Urejanje kolesarskih povezav – 1.faza)	69,23	30,00	2.077,00	2.077,00
67.	105 – MURSKA SOBOTA	Mestna občina Murska Sobota	Del parc. št. 2585/2 površine 90 m ²	stavbno zemljišče	Zemljišča so potrebna za ureditev kolesarske steze na Kroški ulici in Ulici Štefana Kovača. (PP 13022011 Urejanje kolesarskih povezav - 2.faza)	90,00	34,06	3.065,00	5.105,00
68.	105 – MURSKA SOBOTA	Mestna občina Murska Sobota	Del parc. št. 2583 površine 3 m ²	stavbno zemljišče		3,00	34,00	102,00	
69.	105 – MURSKA SOBOTA	Mestna občina Murska Sobota	Del parc. št. 4156/3 površine 57 m ²	stavbno zemljišče		57,00	34,00	1.938,00	
70.	105– MURSKA SOBOTA	Mestna občina Murska Sobota	parc. št. 4601/2, površine 1.378 m ²	Stavbno zemljišče	Zemljišče se nahaja na območju kolesarske steze MS - Bakovci in je zato odkup utemeljen. (PP: 13022000 Investicijsko vzdrževanje lokalnih cest)	1.378,00	5,00	6.890,00	6.890,00
71.	108 – NEMČAVCI	Mestna občina Murska Sobota	Del parc. št. 140, površine 14 m ²	Stavbno zemljišče		64,00	11,00	704,00	
72.	108 – NEMČAVCI	Mestna občina Murska Sobota	Del parc. št. 142/1, površine 30 m ²	Stavbno zemljišče		53,00	11,00	583,00	
73.	108 - NEMČAVCI	Mestna občina Murska Sobota	Del parc. št. 143/1, površine 177 m ²	Kmetijsko zemljišče		177,00	11,00	1.947,00	
74.	108 – NEMČAVCI	Mestna občina Murska Sobota	Del parc. št. 144, površine 39 m ²	Gozdno zemljišče		39,00	11,00	429,00	
75.	108 - NEMČAVCI	Mestna občina Murska Sobota	Del parc. št. 145, površine 7 m ²	Kmetijsko zemljišče		7,00	11,00	77,00	
76.	109 - MARKIŠAVCI	Mestna občina Murska Sobota	Del parc. št. 409, površine 298 m ²	Kmetijsko zemljišče		298,00	11,00	3.278,00	

77.	109 – MARKIŠAVCI	Mestna občina Murska Sobota	Del parc. št. 410, površine 48 m2	Kmetijsko zemljišče	Zemljišča se nahajajo ob lokalni cesti Nemčavci – Markišavci-Polana - 2.faza, kjer je predvidena obnova in razširitev lokalne ceste, zato je odkup utemeljen. (PP: 13022000 Investicijsko vzdrževanje lokalnih cest)	48,00	11,00	528,00	12.826,00
78.	109 – MARKIŠAVCI	Mestna občina Murska Sobota	Del parc. št. 411, površine 59 m2	Kmetijsko zemljišče		59,00	11,00	649,00	
79.	109 – MARKIŠAVCI	Mestna občina Murska Sobota	Del parc. št. 429, površine 227 m2	Kmetijsko zemljišče		227,00	11,00	2.497,00	
80.	109 – MARKIŠAVCI	Mestna občina Murska Sobota	Del parc. št. 431, površine 87 m2	Kmetijsko zemljišče		87,00	11,00	957,00	
81.	109 - MARKIŠAVCI	Mestna občina Murska Sobota	Del parc. št. 438, površine 49 m2	Stavbno zemljišče		49,00	11,00	539,00	
82.	109 – MARKIŠAVCI	Mestna občina Murska Sobota	Del parc. št. 440, površine 42 m2	Stavbno zemljišče		42,00	11,00	462,00	
83.	109 – MARKIŠAVCI	Mestna občina Murska Sobota	Del parc. št. 449, površine 5 m2	Stavbno zemljišče		5,00	11,00	55,00	
84.	109 – MARKIŠAVCI	Mestna občina Murska Sobota	Del parc. št. 417/2, površine 4 m2	Kmetijsko zemljišče		4,00	11,00	44,00	
85.	109 - MARKIŠAVCI	Mestna občina Murska Sobota	Del parc. št. 441/2, površine 7 m2	Kmetijsko zemljišče/Stavbno zemljišče		7,00	11,00	77,00	
86.	105– MURSKA SOBOTA	Mestna občina Murska Sobota	parc. št. 4645/4, površine 269 m2	Stavbno zemljišče		Zemljišča se nahajajo ob Poljski ulici v M. Soboti, kjer je predvidena ureditev parka kot omilitveni ukrep ob izgradnji vzhodne obvoznice, zato je odkup /brezplačni prenos utemeljen. (PP 16062000 Nakup zemljišč)	269,00	0,00	
87.	105– MURSKA SOBOTA	Mestna občina Murska Sobota	parc. št. 4647/4, površine 2.094 m2	Stavbno zemljišče	2.094,00		39,82	83.383,00	
88.	105– MURSKA SOBOTA	Mestna občina Murska Sobota	parc. št. 906/2 površine 822 m2	Stavbno zemljišče	Zemljišča se nahajajo v bližini Prežihove ulice v M. Soboti v okolici vrtca Gozdiček in je potreben odkup dela zemljišč za ureditev dovozne poti do vrtca. (PP 16062000 Nakup zemljišč)	822,00	2,76	2.265,07	10.281,00
89.	105– MURSKA SOBOTA	Mestna občina Murska Sobota	parc. št. 907/1 površine 325 m2	Stavbno zemljišče		325,00	2,76	895,56	
90.	105– MURSKA SOBOTA	Mestna občina Murska Sobota	parc. št. 907/2 površine 976 m2	Stavbno zemljišče		976,00	2,76	2.689,43	

91.	105– MURSKA SOBOTA	Mestna občina Murska Sobota	parc. št. 908 površine 1.608 m2	Stavbno zemljišče		1.608,00	2,76	4.430,94	
92.	105– MURSKA SOBOTA	Mestna občina Murska Sobota	parc. št. 1326/10, površine 54 m2	Stavbno zemljišče	Zemljišča se nahajajo na območju Slovenske ulice in je zato odkup utemeljen; predvideva se sklenitev menjalne pogodbe (PP 16062000 Nakup zemljišč)	54,00	40,67	2.196,10	7.239,00
93.	105– MURSKA SOBOTA	Mestna občina Murska Sobota	parc. št. 1326/11, površine 60 m2	Stavbno zemljišče		60,00	40,67	2.440,20	
94.	105– MURSKA SOBOTA	Mestna občina Murska Sobota	parc. št. 1326/12, površine 64 m2	Stavbno zemljišče		64,00	40,67	2.602,70	
95.	105 - MURSKA SOBOTA	Mestna občina Murska Sobota	del parc.št. 4125/1 površine 33 m2	Stavbno zemljišče	Zemljišče predstavlja občinsko cesto v Šerčerjevem naselju in je zato odkup utemeljen (PP 16062000 Nakup zemljišč)	33,00	30,00	990,00	990,00
96.	127 - KROG	Mestna občina Murska Sobota	Parc.št. 491/4 površine 111 m2	Stavbno zemljišče	Zemljišče se v naravi nahaja ob vodnem viru Krog in je zato odkup utemeljen (PP 16062000 Nakup zemljišč)	111,00	10,00	1.110,00	1.110,00
97.	127 - KROG	Mestna občina Murska Sobota	Parc.št. 510/5 površine 1.285m2	Stavbno zemljišče	Zemljišča se nahajajo za ograjo glavnega vodnjaka VV Krog in je zato odkup utemeljen (PP 16062000 Nakup zemljišč)	1.285,00	10,00	12.850,00	16.530,00
98.	127 - KROG	Mestna občina Murska Sobota	parc.št. 540/2 površine 62 m2	Stavbno zemljišče		62,00	10,00	620,00	
99.	127 - KROG	Mestna občina Murska Sobota	parc.št. 539/3 površine 92 m2	Stavbno zemljišče		92,00	10,00	920,00	
100.	127 - KROG	Mestna občina Murska Sobota	parc.št. 532 površine 214 m2	Stavbno zemljišče		214,00	10,00	2.140,00	
101.	104 - RAKIČAN	Mestna občina Murska Sobota	del parc.št. 125/1 površine 25 m2	Stavbno zemljišče		25,00	15,00	375,00	
102.	104 - RAKIČAN	Mestna občina Murska Sobota	del parc.št. 127 površine 125 m2	Stavbno zemljišče		125,00	15,00	1.875,00	

103.	104 - RAKIČAN	Mestna občina Murska Sobota	del parc.št. 128 površine 56 m2	Stavbno zemljišče	Zemljišča se nahajajo v Rakičanu na območju nove stanovanjske pozidave in se zemljišča potrebujejo za izgradnjo ceste (PP 16062000 Nakup zemljišč)	56,00	15,00	840,00	12.210,00
104.	104 - RAKIČAN	Mestna občina Murska Sobota	del parc.št. 129/2 površine 536 m2	Stavbno zemljišče		536,00	15,00	8.040,00	
105.	104 - RAKIČAN	Mestna občina Murska Sobota	del parc. št. 130/2 površine 72 m2	Stavbno zemljišče		72,00	15,00	1.080,00	
106.	105-MURSKA SOBOTA	Mestna občina Murska Sobota	parc. št. 3547/8 površine 210 m2	Stavbno zemljišče	Zemljišči predstavljata kolesarsko stezo in pločnik na območju trgovskega centra Noršinska in jih občina potrebuje zaradi vključitve zemljišč v javno rabo; predvideva se sklenitev menjalne pogodbe (PP 16062000 Nakup zemljišč)	210,00	34,06	7.151,58	12.975,00
107.	105-MURSKA SOBOTA	Mestna občina Murska Sobota	parc.št. 3547/10 površine 171 m2	Stavbno zemljišče		171,00	34,06	5.823,42	
108.	105-MURSKA SOBOTA	Mestna občina Murska Sobota	parc.št. 1015/1 površine 386 m2	Stavbno zemljišče	Zemljišči sta potrebni za ureditev dovoza do parkirišč za stanovalce na Kocljevi ulici 10-16) (PP 16062000 Nakup zemljišč)	386,00	100,00	38.600,00	42.500,00
109.	105-MURSKA SOBOTA	Mestna občina Murska Sobota	Del parc.št. 1014 površine 39 m2	Stavbno zemljišče		39,00	100,00	3.900,00	
110.	105-MURSKA SOBOTA	Mestna občina Murska Sobota	Parc.št. 3525/7 površine 508 m2	Stavbno zemljišče	Zemljišče predstavlja del kategorizirane javne ceste ob objektu prodajalne Merkur, zato je odkup utemeljen (PP 16062000 Nakup zemljišč)	508,00	1,57	796,00	796,00
111.	105-MURSKA SOBOTA	Mestna občina Murska Sobota	del parc. št. 2934/7 površine 138 m2	Stavbno zemljišče	Zemljišča se nahajajo ob ul. Jožeta Benka in Tomšičevi ulici. Odkup je potreben zaradi nadaljevanja izgradnje komunalne infrastrukture s pločnikom. (PP 13022003 Investicije v prometno ureditev mesta)	138,00	54,00	7.452,00	23.922,00
112.	105-MURSKA SOBOTA	Mestna občina Murska Sobota	del parc. št. 2935/2 površine 110 m2	Stavbno zemljišče		110,00	54,00	5.940,00	
113.	105-MURSKA SOBOTA	Mestna občina Murska Sobota	del parc. št. 2937/25 površine 15 m2	Stavbno zemljišče		15,00	54,00	810,00	
114.	105-MURSKA SOBOTA	Mestna občina Murska Sobota	del parc. št. 2936/48 površine 15 m2	Stavbno zemljišče		15,00	54,00	810,00	

115.	105-MURSKA SOBOTA	Mestna občina Murska Sobota	del parc. št. 2936/49 površine 45 m2	Stavbno zemljišče		45,00	54,00	2.430,00	
116.	105-MURSKA SOBOTA	Mestna občina Murska Sobota	del parc. št. 2937 površine 50 m2	Stavbno zemljišče		50,00	54,00	2.700,00	
117.	105-MURSKA SOBOTA	Mestna občina Murska Sobota	del parc. št. 2939 površine 50 m2	Stavbno zemljišče		50,00	54,00	2.700,00	
118.	105-MURSKA SOBOTA	Mestna občina Murska Sobota	del.parc.št. 2936/26 površine 20 m2	Stavbno zemljišče		20,00	54,00	1.080,00	
119.	105-MURSKA SOBOTA	Mestna občina Murska Sobota	del parc. št. 2500 površine 37 m2	Stavbno zemljišče	Zemljišče se nahaja v krožišču Tomšičeve in Trstenjakove ulice. Odkup je potreben zaradi ureditve krožišča. (PP 13022012 Ukrepi trajne mobilnosti - razpis CPS)	37,00	54,05	2.000,00	2.000,00
120.	110- POLANA	Mestna občina Murska Sobota	Del parc. št. 464, površine 70 m2		Zemljišče se nahaja v območju predvidene izgranje mostu za pešce in kolesarje čez potok Ledava pred naseljem Polana in je zato potreben odkup navedenih zemljišč. (PP 13022100 Investcije v prometno ureditev KS)	70,00	15,00	1.050,00	1.575,00
121.	111 – ČERNELAVCI	Mestna občina Murska Sobota	Del parc. št. 1371, površine 15 m2			15,00	15,00	225,00	
122.	111 – ČERNELAVCI	Mestna občina Murska Sobota	Del parc. št. 1372, površine 20 m2			20,00	15,00	300,00	
SKUPAJ ZEMLJIŠČA:									511.344,00

Zemljišča s stavbo									
Zap. št.	Samoupravna lokalna skupnost	Katastrska občina in šifra katastrske občine	Parcelna številka	Velikost parcele	Naslov	Opombe	ID oznaka dela stavbe	Velikost dela stavbe	Predvidena sredstva v EUR
1.	Mestna občina Murska Sobota	105 – MURSKA SOBOTA	Parc. št. 1373/1	359 m ²	Slovenska ulica 44, Murska Sobota	Predviden neodplačni prenos poslovnega objekta v lasti RS, kjer ima trenutno prostore Center za socialno delo M. Sobota	Št. stavbe 3788	642,20 m ²	0
2.	Mestna občina Murska Sobota	105 – MURSKA SOBOTA	Parc. št. 1338/1	1.691 m ²	Zvezna ulica 10, Murska Sobota	Predviden neodplačni prenos deleža v lasti RS (4239/10.000) objekta Pokrajinske in študijske knjižnice v MS s pripadajočim zemljiščem	Št. stavbe 10141	6.698.50 m ²	0
3.	Mestna občina Murska Sobota	105 – MURSKA SOBOTA	Parc. št. 1338/2	437 m ²					
4.	Mestna občina Murska Sobota	105 – MURSKA SOBOTA	Parc. št. 1338/3	310 m ²					
5.	Mestna občina Murska Sobota	105 – MURSKA SOBOTA	Parc. št. 1338/4	206 m ²					
6.	Mestna občina Murska Sobota	104-RAKIČAN	Parc. št. 552/1	4.141 m ²					
7.	Mestna občina Murska Sobota	104-RAKIČAN	Parc. št. 553	1.910 m ²					
8.	Mestna občina Murska Sobota	104-RAKIČAN	Parc. št. 554	6.824 m ²					

9.	Mestna občina Murska Sobota	105 – MURSKA SOBOTA	Parc. št. 1690	2.348 m ²	Mladinska ulica 3, Murska Sobota	Predviden je odkup solastnega deleža nepremičnine (TVD Partizan), ki je v solasti Športne unije Slovenije (1785/10.000). (PP 04033003 Pridobivanje in razpolaganje z nepr.premoženjem)	Št. stavbe 3920	1.015,50 m ²	43.597,00
10.	Mestna občina Murska Sobota	105 – MURSKA SOBOTA	Parc. št. 1691	2.394 m ²					
SKUPAJ ZEMLJIŠČA S STAVBAMI:									43.597,00

NAČRT PRIDOBIVANJA	V EUR
Zemljišča	511.344,00
Zemljišča s stavbo	43.597,00
Skupaj	554.941,00



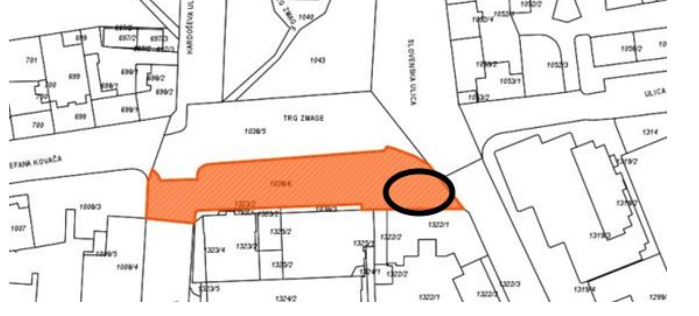


Načrt pridobivanja po proračunskih postavkah:	v EUR
PP 16062000 Nakup zemljišč (samo konto nakup zemljišč)	346.963,00
PP 14021007 Vrata v Pomurje	93.951,00
PP 13022010 Urejanje kolesarskih povezav -1.faza CTN	2.077,00
PP 13022011 Urejanje kolesarskih povezan - 2.faza CTN	5.105,00
PP 13022012 Ukrepi trajne mobilnosti - CPS	2.000,00
PP16061011 Komunalno urejanje novega stanovanj. omočja na Pušči	13.035,00
PP 13022003 Investicije v prometno ureditev mesta	23.922,00
PP 13022000 Investicijsko vzdrževanje lokalnih cest	22.716,00
PP 13022100 Investicije v prometno ureditev KS	1.575,00
PP 04033003 Pridobivanje in razpolaganje z nepr.premoženjem	43.597,00
SKUPAJ	554.941,00

NAČRT RAZPOLAGANJA




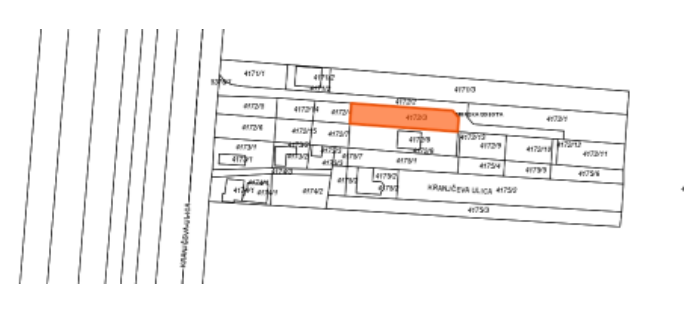

(prodaje občinskih zemljišč in stavb)



ZEMLJIŠČA				
Zap. št.	Katastrska občina in šifra katastrske občine	Opis predmeta prodaje – parc.štev., kvadratura	Vrsta dejanske rabe/namenske rabe)	Pregledna karta
STAVBNA ZEMLJIŠČA				
1	105 – MURSKA SOBOTA	3938/5, 1447 m ²	Travnik / stavbno zemljišče (ob Tehnološkem parku – Pleše, Murska Sobota)	
2	105 – MURSKA SOBOTA	3938/6, 1822 m ²		
3	105 – MURSKA SOBOTA	3937/15, 2730 m ²		
4	105 – MURSKA SOBOTA	3524/39, 81 m ²	funkcionalni objekt /stavbno zemljišče /neplodno	
5	105 – MURSKA SOBOTA	3524/36, 19 m ²	(Obrtna ulica v M. Soboti ob objektu TP)	
6	105 – MURSKA SOBOTA	2800/2, 12 m ²	zelenica / stavbno zemljišče (Jakobovo naselje, Murska Sobota)	

7	105 – MURSKA SOBOTA	1777/3, 67 m2	Dvorišče /stavbno zemljišče (zemljišča ob Kuharjevi ulici, Murska Sobota)	
8	105 – MURSKA SOBOTA	1779/2, 67 m2		
9	105 – MURSKA SOBOTA	1781/2, 78 m2		
10	105 – MURSKA SOBOTA	1783/2, 80 m2		
11	105 – MURSKA SOBOTA	1788/3, 72 m2		
12	105 – MURSKA SOBOTA	3809/20 506 m2	Zelenica/stavbno zemljišče (območje Noršinske ulice)	
13	105 – MURSKA SOBOTA	1687, 458 m2	Dvorišče/stavbno zemljišče (ob Sodni ulici v Murski Soboti)	
14	105 – MURSKA SOBOTA	Parc.št. 325/3, površine 7 m2	Dvorišče/stavbno zemljišče (ob Lendavski ulici v Murski Soboti)	
15	105 – MURSKA SOBOTA	Parc.št. 1329/4, površine 10 m2	Dvorišče/stavbno zemljišče (ob Kocljevi ulici v Murski Soboti - tržnica)	

16	111 - ČERNELAVCI	Parc. št. 1321, površine 273 m ²	Dvorišče/stavbno zemljišče (v naselju Pušča)	
17	111 - ČERNELAVCI	1263/12, površine 304 m ²	Dvorišče/stavbno zemljišče (v naselju Pušča)	
18	111 - ČERNELAVCI	1263/10, površine 178 m ²		
19	111 - ČERNELAVCI	1263/9, površine 319 m ²		
20	111 - ČERNELAVCI	1263/8, površine 253		
21	111 - ČERNELAVCI	1263/7, površine 294 m ²		
22	111 - ČERNELAVCI	1263/6, površine 293 m ²		
23	111 - ČERNELAVCI	1263/5, površine 292 m ²		
24	111 - ČERNELAVCI	1263/3, površine 277 m ²		
25	111 - ČERNELAVCI	1263/4, površine 295 m ²		
26	105 – MURSKA SOBOTA	Del parc.št. 1038/6, površine 250 m ²	Dvorišče /stavbno zemljišče (ob Slovenski ulici, Tgu zmage in Ulici Št. Kovača v Murski Soboti)	
27	105 – MURSKA SOBOTA	Parc.št. 1084/2, površine 39 m ²	Dvorišče/stavbno zemljišče (Zelena ulica v Murski Soboti)	
28	105 – MURSKA SOBOTA	Parc.št. 412/2, površine 49 m ²	Del javne poti, stavbno zemljišče (Kopališka ulica v Murski Soboti)	
29	105 – MURSKA SOBOTA	Parc.št. 412/3, površine 3 m ²	Del javne poti, stavbno zemljišče (Kopališka ulica v Murski Soboti)	

30	105 – MURSKA SOBOTA	Parc.št. 3524/74, površine 163m2	Stavbno zemljišče, parkirišče (Obrtna ulica oz. Markišavska ulica v Murski Soboti)	
31	105 – MURSKA SOBOTA	Parc.št. 70/2, površine 116 m2	Stavbno zemljišče/dovozna pot/zelenica (Lendavska ulica in Industrijska ulica v Murski Soboti)	
32	105 – MURSKA SOBOTA	Parc.št. 302/3 površine 602 m2	Stavbno zemljišče /gramozno parkirišče (križišče Lendavske in Gregorčičeve ulice)	
33	105 – MURSKA SOBOTA	Del parc.št. 3165/1 površine 380 m2		
34	105 – MURSKA SOBOTA	Parc.št. 3162/2 površine 765 m2	Stavbno zemljišče /zelenica/parkirišče (Partizanska ulica v Murski Soboti)	
35	105 – MURSKA SOBOTA	Del parc.št. 289 površine 514 m2	Stavbno zemljišče /zelenica/ (Gregorčičeva ulica v Murski Soboti)	

36	127 – KROG	Parc. št. 2439/1, površine 224 m ²	travnik /pot/ stavbno zemljišče/njiva (naselje Krog)	
37	127 – KROG	Parc. št. 2449/1, površine 183 m ²		
38	127 – KROG	Parc. št. 2448, površine 304 m ²		
39	127 – KROG	Parc. št. 2450, površ. 1.223 m ²		
40	127 – KROG	Parc. št. 2451, površine 125 m ²		
41	127 – KROG	Parc. št. 2435, površine 81 m ²		
42	127 – KROG	Parc. št. 2420, površine 580 m ²	travnik / stavbno zemljišče (naselje Krog)	
43	128 - BAKOVCI	Parc. št. 2811/3, površine 86 m ²	Pot / zelenica / stavbno zemljišče (naselje Bakovci)	
44	105 – MURSKA SOBOTA	Parc.št. 4172/3 površine 471 m ²	Dvorišče / stavbno zemljišče (Kranjčeva ulica)	
45	105 – MURSKA SOBOTA	Parc.št. 171/6 površine 11 m ²	Dvorišče / stavbno zemljišče (Lendavska ulica v Murski Soboti)	

46	105 – MURSKA SOBOTA	Parc.št. 5067/2 površine 9.869 m2	Dvorišče / stavbno zemljišče (Območje ob soboškem jezeru)	
47	105 – MURSKA SOBOTA	Del parc.št. 5364/12 površine 810 m2	Površine cest (vzhodna obvoznica)	
48	105 – MURSKA SOBOTA	Parc.št. 5364/15 površine 167 m2		
49	105 – MURSKA SOBOTA	Parc.št. 3939/40 površine 129 m2		
50	105 – MURSKA SOBOTA	Parc.št. 5364/17 površine 84 m2		
51	105 – MURSKA SOBOTA	Parc.št. 5364/18 površine 521 m2		
52	105 – MURSKA SOBOTA	Del parc.št. 4650/4 površine 2329 m2		
53	105 – MURSKA SOBOTA	Parc.št. 3937/34 površine 104 m2		
54	105 – MURSKA SOBOTA	Del parc.št. 5351/4 površine 2.579 m2		
55	108 – NEMČAVCI	Del parc.št. 539/113 površine 111 m2		
56	105 – MURSKA SOBOTA	Parc.št. 3937/32 površine 351 m2		
57	108 – NEMČAVCI	Del parc.št. 539/103 površine 89 m2		
58	108 – NEMČAVCI	Del parc.št. 539/114 površine 555 m2		
59	108 – NEMČAVCI	Del parc.št. 539/118 površine 136 m2		
60	108 – NEMČAVCI	Del parc.št. 539/86 površine 38 m2		
61	108 – NEMČAVCI	Del parc.št. 539/88 površine 394 m2		
62	108 – NEMČAVCI	Del parc.št. 539/90 površine 35 m2		
63	108 – NEMČAVCI	Del parc.št. 590/4 površine 55 m2		
64	108 – NEMČAVCI	Del parc.št. 590/5 površine 96 m2		
65	108 – NEMČAVCI	Del parc.št. 591/4 površine 80 m2		
66	108 – NEMČAVCI	Del parc.št. 592/2 površine 775 m2		
67	108 – NEMČAVCI	Parc.št. 592/9 površine 1.608 m2		

68	108 – NEMČAVCI	Parc.št. 593/4 površine 678 m ²
69	108 – NEMČAVCI	Del parc.št. 593/2 površine 5 m ²
70	108 – NEMČAVCI	Del parc.št. 599/2 površine 161 m ²
71	108 – NEMČAVCI	Del parc.št. 600/3 površine 4485 m ²
72	108 – NEMČAVCI	Del parc.št. 600/2 površine 255 m ²
73	108 – NEMČAVCI	Parc.št. 592/5 površine 310 m ²
74	108 – NEMČAVCI	Parc.št. 488/4 površine 132 m ²
75	108 – NEMČAVCI	Del parc.št. 590/7 površine 90 m ²
76	108 – NEMČAVCI	Del parc.št. 591/5 površine 42 m ²
77	108 – NEMČAVCI	Parc.št. 591/7 površine 42 m ²
78	105 – MURSKA SOBOTA	Parc.št. 5364/13 površine 102 m ²
79	105 – MURSKA SOBOTA	Parc.št. 3937/13 površine 23 m ²
80	105 – MURSKA SOBOTA	Parc.št. 3937/23 površine 184 m ²
81	105 – MURSKA SOBOTA	Parc.št. 3937/25 površine 33 m ²
82	108 – NEMČAVCI	Del parc.št. 590/7 površine 90 m ²
83	108 – NEMČAVCI	Del parc.št. 591/5 površine 12 m ²
84	108 – NEMČAVCI	Del parc.št. 591/6 površine 15 m ²
85	108 – NEMČAVCI	Del parc.št. 591/7 površine 36 m ²
86	105 – MURSKA SOBOTA	Parc.št. 3937/13 površine 23 m ²
87	105 – MURSKA SOBOTA	Parc.št. 3937/23 površine 184 m ²
88	105 – MURSKA SOBOTA	Parc.št. 3937/25 površine 33 m ²







Površina cest
(vzhodna
obvoznica)



Površina cest
(vzhodna
obvoznica)



89	105 – MURSKA SOBOTA	Del parc.št. 5365/10 površine 210 m ²		
90	104 - RAKIČAN	Del parc.št. 858 površine 249 m ²	Cesta/kolesarska steza, krajevna cesta, stavbno zemljišče	
91	104 - RAKIČAN	Del parc.št. 542/1 površine 139 m ²	(križišče pri Splošni bolnišnici ; Lokalna cesta Murska Sobota -Lipovci)	
92	104 - RAKIČAN	Del parc.št. 526 površine 1.528 m ²		
93	104 - RAKIČAN	Del parc.št. 875/1 površine 374 m ²		
94	105 – MURSKA SOBOTA	Parc.št. 5364/14 površine 1568 m ²	Parkirišče / stavbno zemljišče	
95	105 – MURSKA SOBOTA	Parc.št. 5364/15 površine 167m ²	(ob ulici Pleše v Murski Soboti ob objektu bivše prodajalne Mura)	
96	105 – MURSKA SOBOTA	Parc.št. 5366/6 površine 778 m ²	Stavbno zemljišče/površine nadzemnega pridobivalnega prostora (ob Soboškem jezeru)	
97	105 – MURSKA SOBOTA	Parc.št. 5366/2 površine 200 m ²		
98	105 – MURSKA SOBOTA	Del parc.št. 5366/3 površine 700 m ²		
99	105 – MURSKA SOBOTA	Parc.št. 1970/2 površine 177 m ²	Stavbno zemljišče (ob objektu Bergo center v Murska Soboti, Bakovska ulica)	
100	108 - Nemčavci	Parc. št. 590/3 površine 95 m ²	Pozidano / stavbno zemljišče (del krožišča ob Čardi)	
101	108 - Nemčavci	Parc. št. 591/4 površine 80 m ²		
102	108 - Nemčavci	parc.št. 591/3 površine 95 m ²		
103	108 - Nemčavci	parc. št. 590/4 površine 55 m ²		

104	105 - Murska Sobota	Parc. št. 1478/4 površine 1.390 m ²	Pozidano / stavbno zemljišče (območje tovarne MLINOPEK , Murska Sobota)	
105	108 - Nemčavci	Del parc.št. 539/78 površine 21.144 m ²	Stavbno zemljišče (SOIC III. faza)	
106	108 - Nemčavci	Parc. št. 539/80 površine 12.494 m ²		
107	108 - Nemčavci	Parc. št. 539/84 površine 586 m ²		
108	108 - Nemčavci	Parc. št. 539/93 površine 55 m ²		
109	108 - Nemčavci	Parc. št. 539/94 površine 54 m ²		
110	108 - Nemčavci	Parc. št. 539/95 površine 2091 m ²		
111	108 - Nemčavci	Parc. št. 539/100 površine 1.655 m ²		
112	108 - Nemčavci	Parc. št. 539/101 površine 90 m ²		
113	108 - Nemčavci	Parc. št. 539/102 površine 8384 m ²		
114	108 - Nemčavci	Parc. št. 539/104 površine 62 m ²		
115	108 - Nemčavci	Parc. št. 539/106 površine 1 m ²		
116	108 - Nemčavci	Parc. št. 539/107 površine 15.565 m ²		
117	108 - Nemčavci	Del parc. št. 602/3 površine 303 m ²		
118	105 – Murska Sobota	Parc.št. 3546 površine 267 m ²	Stavbno zemljišče (območje trgovskega centra Noršinska, Murska Sobota)	
119	112 - Veščica	Parc.št. 1265/5 površine 20 m ²	Stavbno zemljišče (cesta MS-Gederovci, k.o. Veščica)	
120	112 - Veščica	Parc.št. 1272/2 površine 56 m ²		

KMETIJSKA IN DRUGA ZEMLJIŠČA

Zap. št.	Katastrska občina in šifra katast. občine	Parcelna šte., površina	Vrsta dejanske rabe/namenske rabe)	Pregledna karta
1	113 – KUPŠINCI	Parc.št. 808 površine 5.391 m ²	Gozd (k.o. Kupšinci)	
2	113 – KUPŠINCI	Parc.št. 467 površine 249 m ²	Gozd (k.o. Kupšinci)	
3	113 – KUPŠINCI	Parc.št. 656 površine 230 m ²	Gozd (k.o. Kupšinci)	
4	113 – KUPŠINCI	Parc.št. 575/88 površine 638 m ²	Gozd (k.o. Kupšinci)	
5	113 – KUPŠINCI	Parc.št. 575/24 površine 2383 m ²	Travnik (k.o. Kupšinci)	
6	113 – KUPŠINCI	Parc.št. 575/82 površine 6414 m ²	Travnik / njiva (k.o. Kupšinci)	
7	55 - DANKOVCI	Parc.št. 736 površine 3.519 m ²	Gozd (k.o. Dankovci - občina PUCONCI)	
8	127 - KROG	Prac.št. 3709 površine 71 m ²	Kmetijski zemljišče (k.o. Krog)	


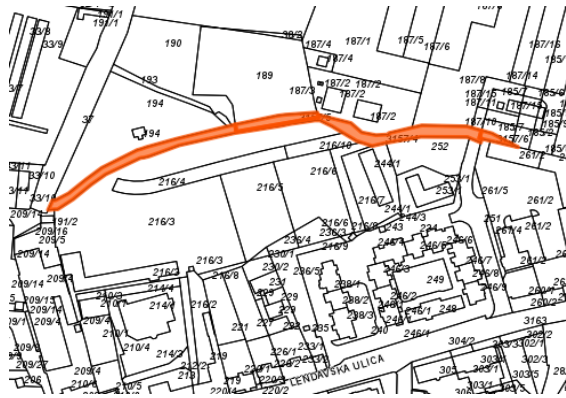
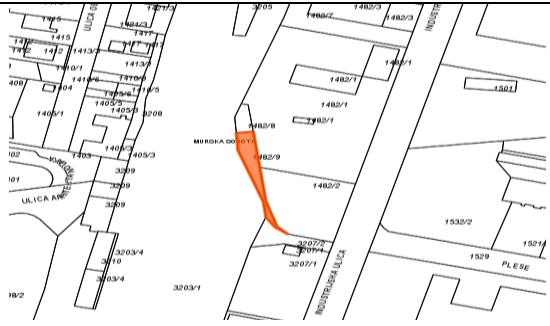
ZEMLJIŠČA S STAVBO


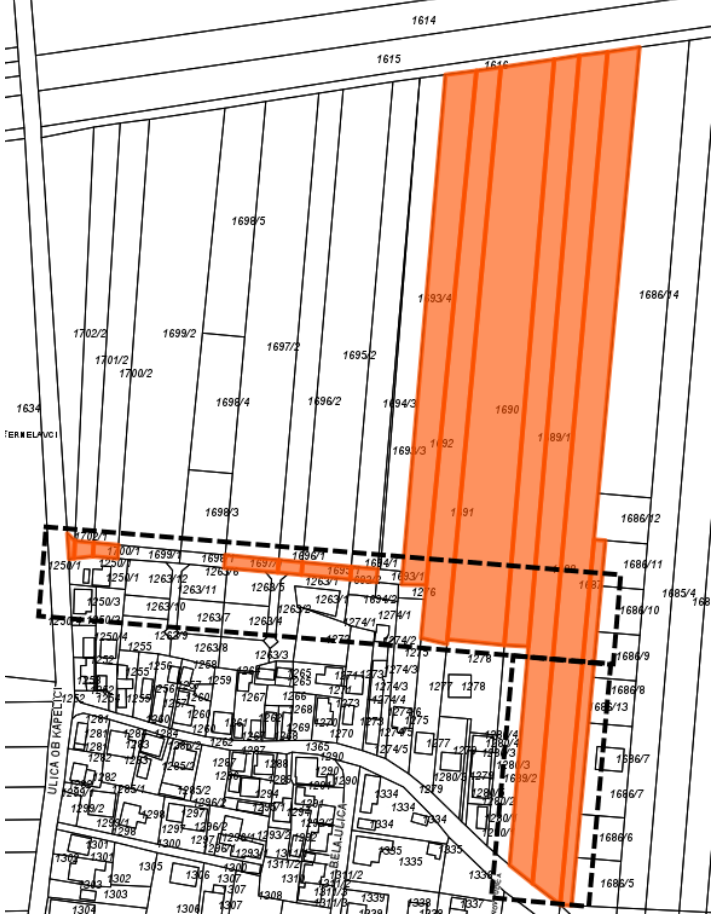
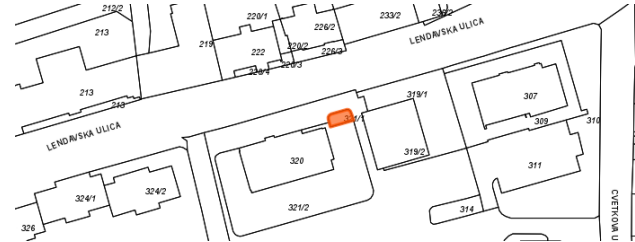
Zap. št.	Katastrska občina in šifra katast. občine	Parcelna številka, površina	Vrsta dejanske rabe /namenske rabe)	Karta
1	128 - BAKOVCI	Parc. št. 2606 650 m ²	Parcela s stavbo (Bakovci, Ribiška ulica 18)	
2	128 - BAKOVCI	Parc. št. 2607 343 m ²		
3	113- KUPŠINCI	Parc. št. 578/3	solasten del (27/32) številka stavbe 2813, številka dela stavbe 3, 57,64 m2, Kupšinci 64	
4	113- KUPŠINCI	Parc. št. 577	solasten del (19/32) številka stavbe 12 229,70 m2, Kupšinci 64	
5	113- KUPŠINCI	Parc. št. 578/2	solasten del (1/2) številka stavbe 13 41,40 m2, Kupšinci 64	
6	111 - ČERNELAVCI	Parc. št. 1086/3	solasten del 3/50 , 559 m2 in 540 m2, Černelavci, Zadružna ulica 22	
7	111 - ČERNELAVCI	Parc. št. 1087		
8	105 – MURSKA SOBOTA	Parc. št. 2834	solasten del 3/50, 423 m2 , Kroška ulica 32a, Murska Sobota	
9	127 – KROG	Parc. št. 2405	solasten del 93/200, 1.289 m2, Krog, Plečnikova ulica 4	
10	128 - BAKOVCI	Parc. št. 2063/1	Solasten del 1/6, 1.022 m2, Bakovci, Soboška ulica 23	
11	105 – MURSKA SOBOTA	Prac.št. 207	2423 m2, Grajska ulica2, Murska Sobota	

STAVBE				
Zap. št.	Katastrska občina in šifra katast. občine	Parcelna števil., površina	Vrsta dejanske rabe /namenske rabe)	Karta
1	105 – MURSKA SOBOTA	Parc.št. 1732/3	Slomškova ulica 41, Murska Sobota Del stavbe 105-10264-13 111 m2	
2	105 – MURSKA SOBOTA	Parc.št. 1291	Slovenska ulica 49, Murska Sobota Del stavbe 105-2811-6 30,1 m2	
3	105 – MURSKA SOBOTA	Parc.št. 1328/1	Kocljeva ulica, Murska Sobota Del stavbe 105-9860-6 16,44 m2	
4	105 – MURSKA SOBOTA	Parc.št. 1324/2	Kocljeva ulica 1a, Murska Sobota Del stavbe 105-6393-27 26,55 m2	
5	105 – MURSKA SOBOTA	Parc.št. 1288/1, 1288/2, 1288/3, 1288/4 In 1289/3	Ulica Arhitekta Novaka 1, Murska Sobota 348 m2	

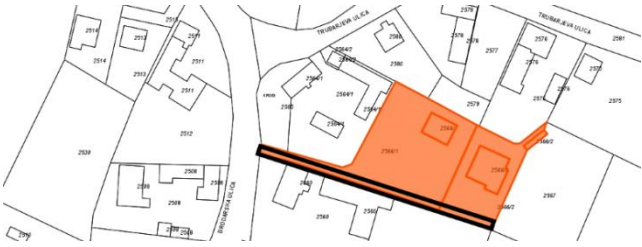

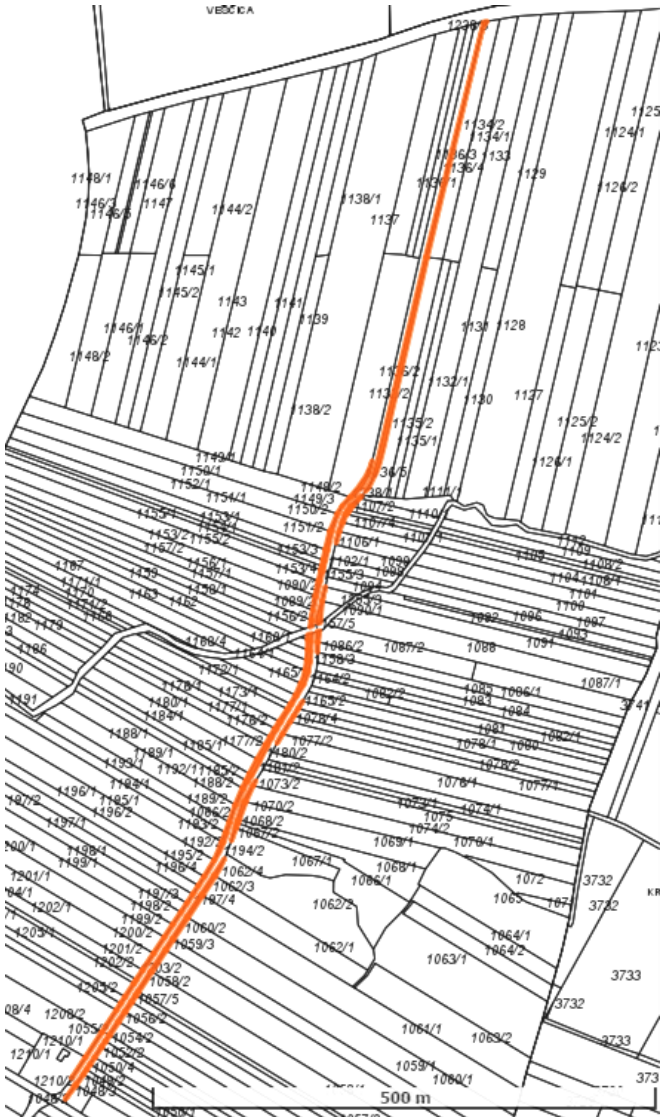
NAČRT PRIDOBIVANJA

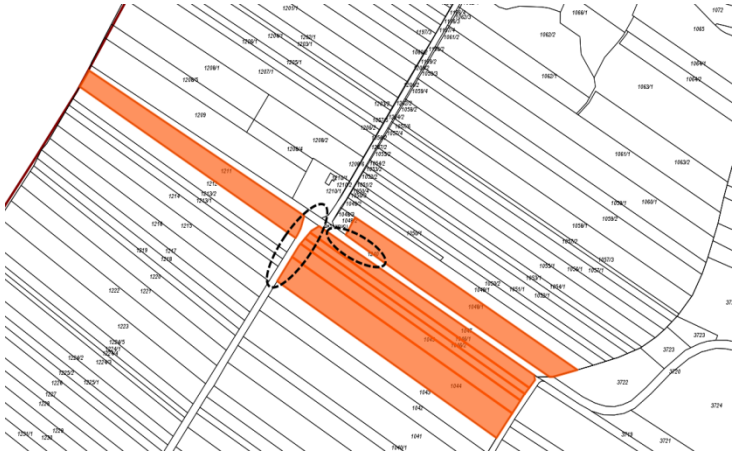


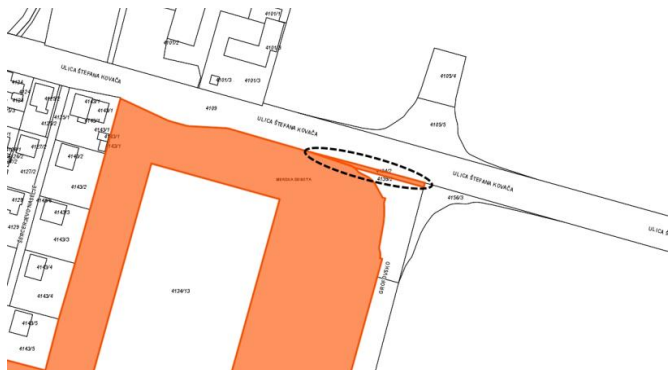
(nakup zemljišč in stavb)

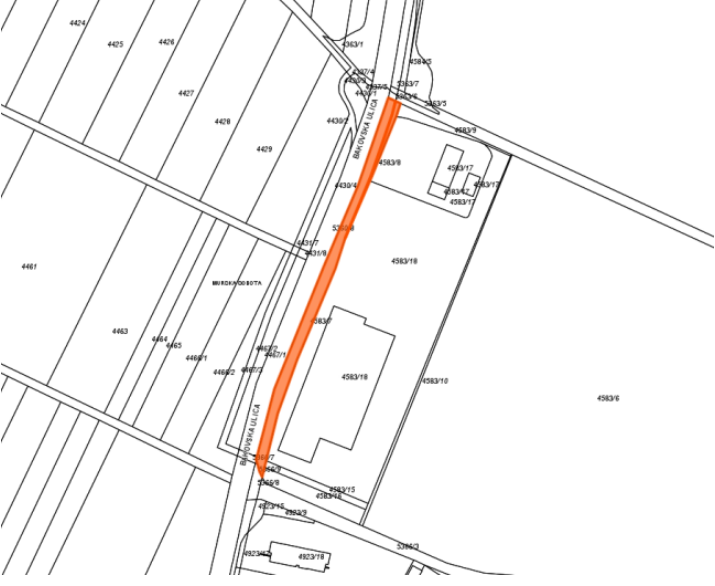

Zemljišča				
Zap. št.	Šifra in katastrska občina	Parc.št., površina	Vrsta nepremičnine	Karta
1	104 - RAKIČAN	Del parc.št. 1808/6, 5 m ²	Njiva (kmetijsko zemljišče) Zemljišče pod izgrajeno kolesarsko stezo (Jezera, Rakičan)	
2	104 - RAKIČAN	Del parc. št. 1808/5, 25 m ²		
3	104 - RAKIČAN	Del parc.št. 1784, 1245/5 in 1245/7, okvirne površine 2.732 m ² (del zemlj. s stavbno pravico)		
4	104 - RAKIČAN	Del parc. št. 1778/2, 56 m ²		
5	104 - RAKIČAN	Del parc. št. 1780/2, 13 m ²		
6	105 – MURSKA SOBOTA	3157/4, 2158 m ²	Neplodno, dvorišče (stavbno zemljišče) (dovozna cesta Lendavska – sever)	
7	105 – MURSKA SOBOTA	3157/5, 351 m ²		
8	105 – MURSKA SOBOTA	3157/6, 118 m ²		
9	105 - MURSKA SOBOTA	Parc.št. 1482/9, 230 m ²	Dvorišče/stavbno zemljišče, v naravi pot (Industrijska ulica v Murski Soboti)	

10	105 - MURSKA SOBOTA	Parc.št. 3207/2, 200 m2	Dvorišče/stavbno zemljišče, v naravi pot (Industrijska ulica v Murski Soboti)	
11	111 - ČERNELAVCI	Parc.št. 1694/1, površine 66 m2	Stavbno zemljišče Pot / javna pot (Naselje Pušča)	
12	111 - ČERNELAVCI	Parc.št. 1696/1, površine 58 m2		
13	111 - ČERNELAVCI	Parc.št. 1695/1, površine 118 m2		
14	111 - ČERNELAVCI	Parc.št. 1702/1, površine 26 m2		
15	111 - ČERNELAVCI	Parc.št. 1701/1, površine 56 m2		
16	111 - ČERNELAVCI	Parc.št. 1700/1, površine 64 m2		
17	111 - ČERNELAVCI	Parc.št. 1697/1, površine 131 m2		
18	111 - ČERNELAVCI	Parc.št. 1686/13, površine 796 m2		
19	111 - ČERNELAVCI	Parc.št. 1692, površine 90 m2		
20	111 - ČERNELAVCI	Parc.št. 1691, površine 95 m2		
21	111 - ČERNELAVCI	Parc.št. 1690, površine 190 m2		
22	111 - ČERNELAVCI	Parc.št. 1689/1, površine 90m2		
23	111 - ČERNELAVCI	Parc.št. 1688, površine 90 m2		
24	111 - ČERNELAVCI	Parc.št. 1687, površine 105 m2		
25	105 – MURSKA SOBOTA	Parc.št. 321/1, površine 30 m2	Zelenica (stavbno zemljišče) (ob Lendavski ulici v Murski Soboti – Judovsko obeležje)	

26	108 – NEMČAVCI	Parc.št. 411, površine 794 m2	Dvorišče (stavbno zemljišče) (Ciglenske grabe , naselje Nemčavci)	
27	108 – NEMČAVCI	Parc.št. 409/7, površine 32.387 m2	Gozd / zelene površine / kmetijsko zemljišče	
28	108 – NEMČAVCI	Parc.št. 409/6, površine 3.139 m2	(Ciglenske grabe , naselje Nemčavci)	
29	105 – MURSKA SOBOTA	Del parc.št. 453/1, površine 5 m2	Stavbno zemljišče	
30	105 – MURSKA SOBOTA	Del parc.št. 466/3, površine 30 m2	Ciril Metodova ulica in Vrbišče v Murski Soboti)	
31	127 – KROG	Parc.št. 2358/2, površine 120 m2	Pot (stavbno zemljišče) (naselje Krog)	
32	127 – KROG	Parc.št. 2361/1, površine 76 m2	Pot (stavbno zemljišče) (naselje Krog)	

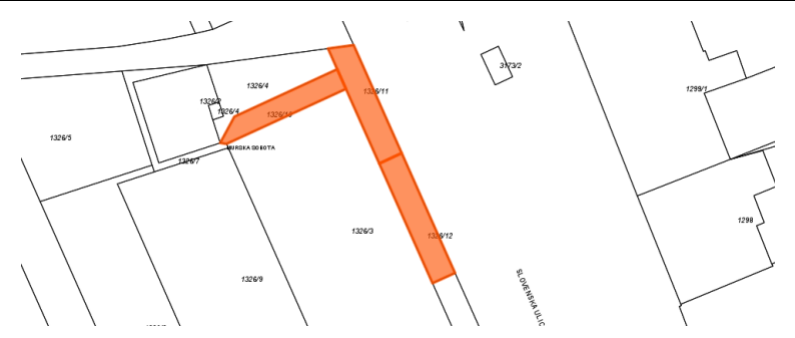
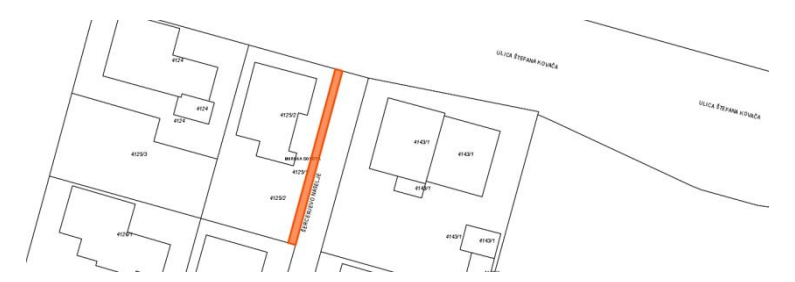

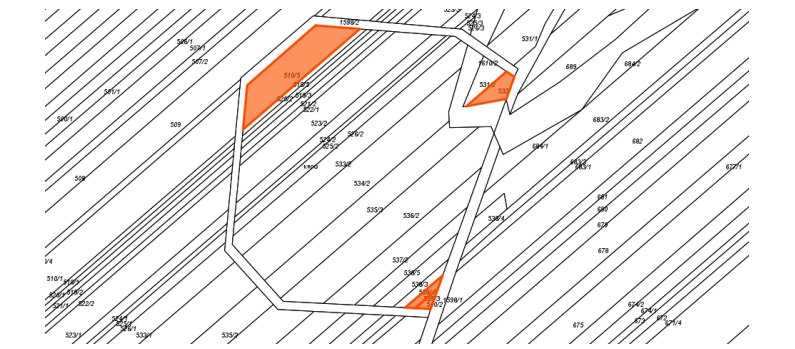
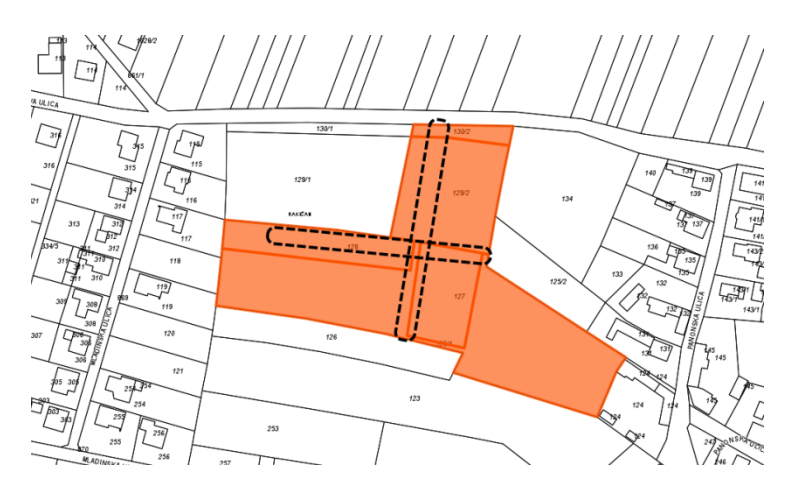
33	127 – KROG	Del parc. št. 2566/1, površine 330 m ²	Dovozna pot / stavbno zemljišče (naselje Krog)	
34	127 – KROG	Del parc. št. 2566/2, površine 100 m ²	Dovozna pot / stavbno zemljišče (naselje Krog)	
35	126 - SATAHOVCI	Parc.št. 988/2, površine 117 m ²	Površine cest (naselje Satahovci)	
36	126 - SATAHOVCI	Del parc.št. 989, površine 137 m ²		
37	126 - SATAHOVCI	Del parc.št. 990, površine 823 m ²		
38	126-SATAHOVCI	Parc.št. 1055/2, 1078/4, 1207/2, 1153/4, 1156/2, 1161/2, 1184/2, 1189/2, 1192/2, 1195/2, 1200/2, 1204/2, 1078/3, 1087/3, 1050/4, 1057/5, 1059/4, 1061/2, 1155/4, 1157/5, 1160/2, 1168/2, 1134/2, 1154/2, 1181/2, 1185/2, 1201/2, 1136/5, 1155/3, 1158/3, 1053/2, 1057/6, 1062/4, 1102/2, 1107/4, 1194/2, 1198/2, 1206/2, 1057/4, 1059/3, 1086/2, 1089/2, 1106/2, 1202/2, 1164/2, 1173/2, 1210/2, 1050/3, 1060/2, 1090/2, 1067/2, 1069/2, 1070/2, 1149/2, 1149/3, 1165/2, 1199/2, 1203/2, 1205/2, 1180/2, 1188/2, 1193/2, 1197/3, 1197/4, 1157/3, 1051/2, 1052/2, 1054/2, 1150/2, 1135/2, 1153/3, 1169/2, 1066/2, 1073/2, 1111/2, 1151/2, 1176/2, 1177/2, 1196/4, 1208/6, 1076/2, 1079/2, 1107/3, 1110/2, 1048/3, 1049/2, 1056/2, 1058/2, 1062/3, 1068/2, 1077/2, 1103/2, 1152/2, 1172/2, 1196/3, skupne površine 2626 m ²	Površine cest	

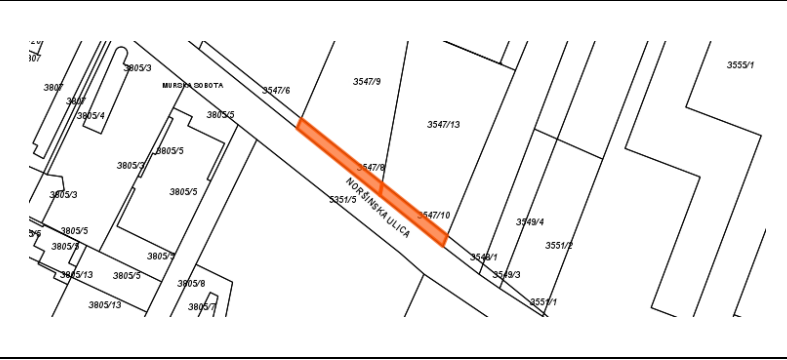

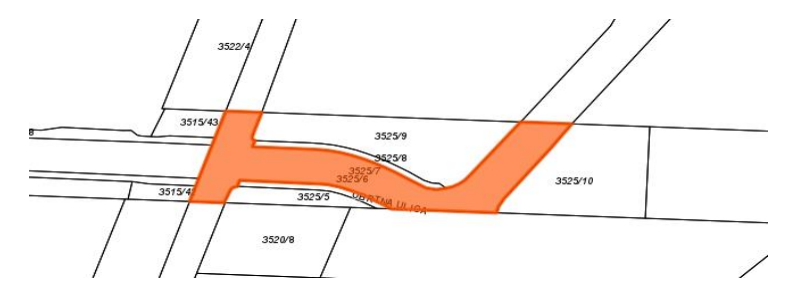

39	126 - SATAHOVCI	Del parc. št. 1047, površine 173,4 m ²	Njiva (kmetijsko zemljišče) (naselje Satahovci)	
40	126 - SATAHOVCI	Del parc. št. 1046/1, površine 121,0 m ²		
41	126 - SATAHOVCI	Del parc. št. 1046/2, površine 104m ²		
42	126 - SATAHOVCI	Del parc. št. 1045, površine 108 m ²		
43	126 - SATAHOVCI	Del parc. št. 1044, površine 6 m ²		
44	126 - SATAHOVCI	Del parc. št. 1048/1, površine 35 m ²		
45	126 - SATAHOVCI	Del parc. št. 1211, površine 21 m ²		
46	105 – MURSKA SOBOTA	Parc. št. 3218, površine 2132 m ²	Stavbno zemljišče Območje med pokopališčem in železniško progo v M. Soboti	
47	105 – MURSKA SOBOTA	Parc. št. 3219, površine 435 m ²		
48	105 – MURSKA SOBOTA	Parc. št. 2310, površine 163 m ²	Pot (stavbno zemljišče) (Miklošičeva ulica, Murska Sobota)	
49	105 – MURSKA SOBOTA	Del parc. št. 4134/9 površine 165 m ²	Stavbno zemljišče (Ulica Štefana Kovača, Murska Sobota)	
50	105 – MURSKA SOBOTA	Del par. št. 4134/2 površine 102 m ²		

51	105 – MURSKA SOBOTA	Parc. št. 4583/7 površine 1.395 m ²	Stavbno zemljišče (kolesarska steza, Bakovska ulica, Murska Sobota)	
52	105 – MURSKA SOBOTA	Parc. št. 4583/8 površine 102 m ²		
53	105 – MURSKA SOBOTA	Parc. št. 4923/10, površine 428 m ²	Stavbno zemljišče (Bakovska ulica v Murski Soboti)	
54	105 – MURSKA SOBOTA	Parc. št. 4923/16, površine 108 m ²		
55	105 – MURSKA SOBOTA	Parc. št. 5076/6, površine 80 m ²		
56	105 – MURSKA SOBOTA	Parc. št. 5081/4, površine 488 m ²		
57	105 – MURSKA SOBOTA	Parc. št. 5074/2, površine 229 m ²		
58	105 – MURSKA SOBOTA	Parc. št. 5081/7, površine 44 m ²		
59	105 – MURSKA SOBOTA	Parc. št. 5076/7, površine 317 m ²		
60	105 – MURSKA SOBOTA	Parc. št. 4923/17, površine 53 m ²		
61	105 – MURSKA SOBOTA	Parc. št. 5080/4, površine 472 m ²		
62	105 – MURSKA SOBOTA	Parc. št. 5080/11, površine 55 m ²		
63	105 – MURSKA SOBOTA	Parc. št. 5086/2, površine 133 m ²		

64	112 - VEŠČICA	Parc.št. 1285/2, površine 69 m2		
65	112- VEŠČICA	Parc.št. 1268/1, površine 104 m2	zelenica, travnik (stavbno zemljišče) – naselje Veščica	
66	105 – MURSKA SOBOTA	Del parc.št. 1392/2, površine 69,23 m2	Dvorišče (stavbno zemljišče) križišče ulice Arh. Novaka in Gregorčičeve ulice v M.Soboti	
67	105- MURSKA SOBOTA	parc. št. 2585/2, površine 90 m2		
68	105- MURSKA SOBOTA	parc. št. 2583, površine 3 m2	Stavbno zemljišče,	
69	105- MURSKA SOBOTA	parc. št. 4156/3, površine 57 m2	(Kroška ulica in Ulica Št. kovača, Murska Sobota)	
70	105- MURSKA SOBOTA	parc. št. 4601/2, površine 1.378 m2	Stavbno zemljišče (Kolesarska steza MS- Bakovci, Murska Sobota)	

71	108 – NEMČAVCI	Del parc. št. 140, površine 14 m ²	Kmetijsko zemljišče/Stavbno zemljišče/gozdno zemljišče Zemljišča se nahajajo ob lokalni cesti Nemčavci – Markišavci-Polana (na območju od železniške proge do novozgrajenih mostov)	
72	108 – NEMČAVCI	Del parc. št. 142/1, 30 m ²		
73	108 - NEMČAVCI	Del parc. št. 143/1, 177 m ²		
74	108 – NEMČAVCI	Del parc. št. 144, površine 39 m ²		
75	108 - NEMČAVCI	Del parc. št. 145, površine 7 m ²		
76	109 - MARKIŠAVCI	Del parc. št. 409, površine 298 m ²		
77	109 – MARKIŠAVCI	Del parc. št. 410, površine 48 m ²		
78	109 – MARKIŠAVCI	Del parc. št. 411, površine 59 m ²		
79	109 – MARKIŠAVCI	Del parc. št. 429, površine 227 m ²		
80	109 – MARKIŠAVCI	Del parc. št. 431, površine 87 m ²		
81	109 - MARKIŠAVCI	Del parc. št. 438, površine 49 m ²		
82	109 – MARKIŠAVCI	Del parc. št. 440, površine 42 m ²		
83	109 – MARKIŠAVCI	Del parc. št. 449, površine 5 m ²		
84	109 – MARKIŠAVCI	Del parc. št. 417/2, 4 m ²		
85	109 - MARKIŠAVCI	Del parc. št. 441/2, 7 m ²		
86	105– MURSKA SOBOTA	parc. št. 4645/4, površine 269 m ²	Stavbno zemljišče (Poljska ulica v Murski Soboti)	
87	105– MURSKA SOBOTA	parc. št. 4647/4, površ. 2.094 m ²		
88	105– MURSKA SOBOTA	parc. št. 906/2 površine 822 m ²	Stavbno zemljišče (Prežihova ulica, Murska Sobota)	
89	105– MURSKA SOBOTA	parc. št. 907/1 površine 325 m ²		
90	105– MURSKA SOBOTA	parc. št. 907/2 površine 976 m ²		
91	105– MURSKA SOBOTA	parc. št. 908 površine 1.608 m ²		

92	105- MURSKA SOBOTA	parc. št. 1326/10, površine 54 m ²	Stavbno zemljišče (Slovenska ulica, Murska Sobota)	
93	105- MURSKA SOBOTA	parc. št. 1326/11, površine 60 m ²		
94	105- MURSKA SOBOTA	parc. št. 1326/12, površine 64 m ²		
95	105 - MURSKA SOBOTA	del parc. št. 4125/1 površine 33 m ²	Stavbno zemljišče (Šerčerjevo naselje, Murska Sobota)	
96	127 - KROG	Parc. št. 491/4 površine 111 m ²	Stavbno zemljišče (Krog – ob vodnem viru)	
97	127 - KROG	Parc. št. 510/5 površine 1.285m ²	Stavbno zemljišče (VV Krog)	
98	127 - KROG	parc. št. 540/2 površine 62 m ²		
99	127 - KROG	parc. št. 539/3 površine 92 m ²		
100	127 - KROG	parc. št. 532 površine 214 m ²		
101	104 - RAKIČAN	del parc. št. 125/1 površine 25 m ²	Stavbno zemljišče (naselje Rakičan)	
102	104 - RAKIČAN	del parc. št. 127 površine 125 m ²		
103	104 - RAKIČAN	del parc. št. 128 površine 56 m ²		
104	104 - RAKIČAN	del parc. št. 129/2 površine 536 m ²		
105	104 - RAKIČAN	del parc. št. 130/2 površine 72 m ²		

106	105 – MURSKA SOBOTA	parc. št. 3547/8 površine 210 m2	Stavbno zemljišče (območje trgovskega centra Noršinska, Murska Sobota)	
107	105 – MURSKA SOBOTA	parc. št. 3547/10 površine 171 m2		
108	105 – MURSKA SOBOTA	parc. št. 1015/1 površine 386 m2	Stavbno zemljišče (območje kocljeve ulica , Murska Sobota)	
109	105 – MURSKA SOBOTA	Del parc. št. 1014 površine 39 m2		
110	105 – MURSKA SOBOTA	Parc. št. 3525/7 površine 508 m2	Stavbno zemljišče (območje prod. Mercur, Murska Sobota)	
111	105 – MURSKA SOBOTA	del parc. št. 2934/7 površine 138m2	Stavbno zemljišče (ob Ul. Jožeta Benka in ob Tomšičevi ulici v Murski Soboti)	
112	105 – MURSKA SOBOTA	del parc. št. 2935/2 površine 110 m2		
113	105 – MURSKA SOBOTA	del parc. št. 2937/25 površine 15 m2		
114	105 – MURSKA SOBOTA	del parc. št. 2936/48 površine 15 m2		
115	105 – MURSKA SOBOTA	del parc. št. 2936/49 površine 45 m2		
116	105 – MURSKA SOBOTA	del parc. št. 2937 površine 50 m2		
117	105 – MURSKA SOBOTA	del parc. št. 2939 površine 50 m2		
118	105 – MURSKA SOBOTA	del parc. št. 2936/26 površine 20 m2		

119	105 – MURSKA SOBOTA	del parc. št. 2500 površine 37 m ²	Stavbno zemljišče (krožišče Tomšičeve in Trstenjakove ulice v Murski Soboti)	
120	110 – POLANA	Del parc. št. 464, površine 70 m ²	Stavbno zemljišče (ob mostu čez Ledavo pred naseljem Polana)	
121	111 - ČERNELAVCI	Del parc. št. 1371, površine 15 m ²		
122	111- ČERNELAVCI	Del parc. št. 1372, površine 20 m ²		

Zemljišča s stavbo

Zap. št.	Kat. občina in šifra	Parcelna številka	Velikost parcele	Karta
1	105 – MURSKA SOBOTA	Parc. št. 1373/1 (Slovenska ul. 44, Murska Sobota)	359 m ²	
2	105 – MURSKA SOBOTA	Parc. št. 1338/1 (Zvezna ulica 10, Murska Sobota)	1.691 m ²	
3	105 – MURSKA SOBOTA	Parc. št. 1338/2 (Zvezna ulica 10, Murska Sobota)	437 m ²	
4	105 – MURSKA SOBOTA	Parc. št. 1338/3 (Zvezna ulica 10, Murska Sobota)	310 m ²	
5	105 – MURSKA SOBOTA	Parc. št. 1338/4 (Zvezna ulica 10, Murska Sobota)	206 m ²	
6	105 – MURSKA SOBOTA	Parc. št. 552/1 (Panonska ulica 4 in 4a, Rakičan)	4.141 m ²	
7	105 – MURSKA SOBOTA	Parc. št. 553 (Panonska ulica 4 in 4a, Rakičan)	1.910 m ²	
8	105 – MURSKA SOBOTA	Parc. št. 554 (Panonska ulica 4 in 4a, Rakičan)	6.824 m ²	
9	105 – MURSKA SOBOTA	Parc. št. 1690 (Mladinska ulica 3, Murska Sobota)	2.348 m ²	
10	105 – MURSKA SOBOTA	Parc. št. 1691 (Mladinska ulica 3, Murska Sobota)	2.394 m ²	