



REPUBLIKA SLOVENIJA
MINISTRSTVO ZA KMETIJSTVO IN OKOLJE

DIREKTORAT ZA OKOLJE

Sektor za celovito presojo vplivov na okolje

Dunajska cesta 22, 1000 Ljubljana

T: 01 478 7174

F: 01 478 7425

E: gp.mko@gov.si

www.mko.gov.si

Številka: 35409-188/2009/13

Datum: 20. 9. 2012

**Zadeva: Obvestilo o ustreznosti okoljskega poročila
OPN Trbovlje**

Skladno z 42. členom Zakona o varstvu okolja (Uradni list RS, št. 39/06-ZVO-1-UPB1, 49/06-ZMetD in 66/06-OdlUS in 33/07-ZPNačrt, 70/08 in 108/09 - ZVO-1C) in 19. členom Uredbe o okoljskem poročilu in podrobnejšem postopku celovite presoje vplivov izvedbe planov na okolje (Ur. list RS, št. 73/05) vas obveščamo, da Okoljsko poročilo za OPN Trbovlje, Geateh, d.o.o., julij 2012 **ni ustrežno**.

Pripravljaivec plana, Občina Trbovlje, je z vlogo št. 3504-7/2007-83 0200 19 z dne 3. 8. 2012 posredoval ministrstvu osnutek plana in Okoljsko poročilo za OPN Trbovlje, Geateh, d.o.o., julij 2012.

Ministrstvo je skladno z 42. členom Zakona o varstvu okolja dne 20. 8. 2012 poslalo plan in okoljsko poročilo ministrstvom in drugim organizacijam, ki so glede na vsebino plana pristojni za posamezne zadeve varstva okolja, varstvo ali rabo naravnih dobrin, krajine, varstvo zdravja ljudi ali varstvo kulturne dediščine.

Zavod RS za varstvo narave je v mnenju št. 1-II-338/2-O-12/LS z dne 11. 9. 2012 ugotovil, da je poročilo ustrežno in omogoča presojo vplivov izvedbe plana na okolje z vidika varstva narave.

Ministrstvo za kmetijstvo in okolje, Direktorat za gozdarstvo, lovstvo in ribištvo je v mnenju 3401-72/2006/14 z dne 7. 9. 2012 ugotovil, da okoljsko poročilo in dodatek za varovana območja ne omogočata presoje vplivov izvedbe plana na okolje.

Agencija RS za okolje, Urad za upravljanje z vodami je v mnenju št. 35001-479/2012-1 z dne 14. 9. 2012 ugotovil, da okoljsko poročilo ni ustrežno.

Okoljsko poročilo za OPN Trbovlje, Geateh, d.o.o., julij 2012 je potrebno dopolniti in popraviti, kot izhaja iz mnenj ministrstva in Agencije RS za okolje, ki sta priloženi.

S spoštovanjem,

Postopek vodi:
Jure Likar
Višji svetovalec II



mag. Vesna Kolar Planinšič
Vodja Sektorja

Sektor za celovito presojo vplivov na okolje

Priloga:

1. Mnenje ZRSVN št. 1-II-338/2-O-12/LS z dne 11. 9. 2012
2. Mnenje Ministrstva za kmetijstvo in okolje, Direktorata za gozdarstvo, lovstvo in ribištvo št. 3401-72/2006/14 z dne 7. 9. 2012
3. Mnenje Agencije RS za okolje, Urada za upravljanje z vodami št. 35001-479/2012-1 z dne 14. 9. 2012



106
ZAVOD REPUBLIKE SLOVENIJE
ZA VARSTVO NARAVE

OBMOČNA ENOTA CELJE

Opekarniška cesta 2 | 3000 Celje
T 03 42 60 343 | F 03 42 60 342
E zrsvn.oece@zrsvn.si | www.zrsvn.si

Številka: 1-II-338/2-O-12/LS
Datum: 11. 09. 2012

MINISTRSTVO ZA KMETIJSTVO IN OKOLJE
DIREKTORAT ZA OKOLJE
Sektor za celovito presojo vplivov na okolje
Dunajska cesta 22

1000 LJUBLJANA

REPUBLIKA SLOVENIJA	
MINISTRSTVO ZA KMETIJSTVO IN OKOLJE	
PREJETO: 12. 09. 2012	Vredn.: Priloga:
Log. znak	Številka
<i>11001</i>	<i>35409-188/2009-10P/10</i>

Zadeva: Občinski prostorski načrt Občine Trbovlje

- A. Mnenje o ustreznosti okoljskega poročila
- B. Mnenje o sprejemljivosti vplivov izvedbe plana na ohranjanje narave

Zveza: Vaš dopis št. 35409-188/2009/9, z dne 20.8.2012

Z vlogo št. 35409-188/2009/8, z dne 20. 8. 2012, prejeta dne 22. 08. 2012, ste naslovni Zavod skladno z določili 42. člena Zakona o varstvu okolja (Uradni list RS, št. 39/06-ZVO-1UPB1, 49/06-ZMetD in 66/06-OdlUS, 33/07-ZPNačrt, 70/08-ZVO-1B, 108/09-ZVO-1C, 48/12 in 57/12) in 19. členom Uredbe o okoljskem poročilu in podrobnejšem postopku celovite presoje vplivov izvedbe planov na okolje (Uradni list RS, št. 73/05), zaprosili za izdajo mnenja o ustreznosti Okoljskega poročila z dodatkom za presojo sprejemljivosti izvedbe posegov v varovana območja za OPN Občine Trbovlje ter ali omogoča presojo vplivov izvedbe plana na okolje s stališča naše pristojnosti. V kolikor je Okoljsko poročilo ustrezno in omogoča presojo vplivov izvedbe plana na okolje, ste nas zaprosili tudi za mnenje o sprejemljivosti vplivov izvedbe plana – OPN Občine Trbovlje, s stališča naše pristojnosti.

Vlogi ste priložili dve zgoščenki z naslednjo vsebino:

- o Okoljsko poročilo v postopku priprave Občinskega prostorskega načrta za Trbovlje, faza: mnenje o ustreznosti OP, št. projekta: OP-167/12, z dne 24. julij 2012, s prilogami 1, 2, 3, ki ga je izdelal GEATEH iz Ljubljane;
- o Presoja sprejemljivosti vplivov plana na varovana območja za Občinski prostorski načrt Občine Trbovlje, Dodatek k okoljskemu poročilu, s prilogami 1 do 4 in prilogo 5, št. naloge: PSP003-2012-OPN, julij 2012, ki ga je izdelal Lutra, Inštitut za ohranjanje naravne dediščine, iz Ljubljane;
- o Mnenje okoljskega izvedenca o opravljeni reviziji, ki ga je pripravil Andrej Uršič, univ. dipl. biol., julij 2012;
- o Revizija dodatka k okoljskemu poročilu za presojo sprejemljivosti vplivov izvedbe OPN Trbovlje na varovana območja, št. poročila: AA 04/12, julij 2012, ki jo je izdelal Andrej Uršič, univ. dipl. biol. iz Velenja;
- o Občinski prostorski načrt Občine Trbovlje (tekstualni in grafični del ter prilogi 01 in 03), faza postopka: dopolnjen osnutek, številka verzije: verzija 02 – gradivo pred javno razgrnitvijo, št. projekta: 545, ki ga je izdelal LOCUS d. o. o. iz Domžal;
- o Priloge.

Mnenje izdajamo po 101.a in 117. členu Zakona o ohranjanju narave (ZON-UPB2, Uradni list št. 96/04) skladno z 42. členom Zakona o varstvu okolja ter 17 in 18. členom Pravilnika o presoji sprejemljivosti vplivov izvedbe planov in posegov v naravo na varovana območja (Uradni list RS št. 130/04, 53/06, 38/2010, 3/11), v nadaljevanju Pravilnik.

A. Mnenje o ustreznosti okoljskega poročila

Po pregledu Okoljskega poročila z dodatkom za presojo sprejemljivosti izvedbe posegov v varovana območja za Občinski prostorski načrt Občine Trbovlje (v nadaljevanju okoljsko poročilo) ugotavljamo, da je ustrezno in skladno z določili 15. člena Pravilnika in da omogoča presojo vplivov izvedbe plana na varovana območja.

1.1 VAROVANA OBMOČJA

1. V okoljskem poročilu z dodatkom je ustrezno navedeno, da vplivi obravnavanih sprememb v okviru priprave Občinskega prostorskega načrta Občine Trbovlje segajo v območje neposrednega in daljinskega vpliva na varovano območje (območje Natura 2000) Posavsko hribovje – ostenje (Ident. št. SI5000025), Mrzlica (Ident. št. SI3000029) in Kum (Ident. št. SI3000181) ter zavarovana območja več naravnih spomenikov ter krajinskih parkov Kum in Mrzlica.
2. V okoljskem poročilu so ugotovitve in presoje sprejemljivosti vplivov planov na varovana območja skladno s 3. člena Pravilnika prikazane ločeno v dodatku kot »Presoja sprejemljivosti vplivov plana na varovana območja za Občinski prostorski načrt Občine Trbovlje, Dodatek k okoljskemu poročilu«, v nadaljevanju dodatek.
3. Dodatek je pripravljen skladno z določili 15. člena in Prilogo 8 Pravilnika.
4. Podatki o planu oziroma s planom načrtovanih posegih v naravo (bistvene prostorske ureditve in spremembe namenske rabe) so v dodatku v celoti obravnavani.
5. V dodatku so ustrezno podani vsi podatki o varovanih območjih.
6. Na podlagi *Metode presoje vpliv na naravo*, ki je opisana v poglavju 4. 1, so v dodatku opredeljeni negativni vplivi plana na zavarovana območja ter na posamezne vrste in habitatne tipe z oceno vplivov na varovana območja ter varstvene cilje in zahteve kvalifikacijskih vrst in habitatnih tipov, vključno s kumulativnimi in sinergijskimi vplivi. Za zmanjšanje vplivov plana na kvalifikacijske vrste in habitatne tipe zaradi katerih so opredeljena območja Natura 2000 in na zavarovana območja pa so podani omilitveni ukrepi.

1.2 NARAVA

Po pregledu Okoljskega poročila za OPN Občine Trbovlje, predvsem dela, ki se nanaša na »NARAVO« in tudi nekaterih drugih segmentov okolja (tla, vode, raba naravnih virov in kmetijstvo), katerih pričakovani vplivi, njihova ocena in omilitveni ukrepi bi se lahko odrazili na ohranjanju lastnosti območij, ki imajo na podlagi predpisov s področja varstva narave poseben statusom ugotavljamo, da je pripravljeno skladno z določili Uredbe o okoljskem poročilu in podrobnejšem postopku celovite presoje vplivov izvedbe planov na okolje (Uradni list RS, št. 73/05).

- RASTLINSTVO, ŽIVALSTVO IN HABITATNI TIPI

Po pregledu okoljskega poročila ugotavljamo, da so ustrezno ocenjeni pričakovani vplivi plana in podani ustrezni omilitveni ukrepi.

- VAROVANA OBMOČJA NARAVE

Po pregledu okoljskega poročila ugotavljamo, da so ustrezno ocenjeni pričakovani vplivi plana in podani ustrezni omilitveni ukrepi.

- NARAVNE VREDNOTE IN EKOLOŠKO POMEMBNA OBMOČJA

Po pregledu okoljskega poročila ugotavljamo, da so ustrezno ocenjeni pričakovani vplivi plana in podani ustrezni omilitveni ukrepi.


B. Mnenje o sprejemljivosti vplivov izvedbe plana na ohranjanje narave

Naslovni zavod po pregledu okoljskega poročila z dodatkom za Občinski prostorski načrt Občine Trbovlje in priloženega tekstualnega in grafičnega dela dopolnjenega osnutka plana ugotavlja, da pripravljavec pri pripravi plana ni upošteval v okoljskem poročilu podanih ugotovitev in omilitvenih ukrepov, zato menimo, da vplivi izvedbe obravnavanega plana s stališča ohranjanja narave niso sprejemljivi.


S spoštovanjem!

Pripravili:


Ljudmila Strahovnik, prof. geog.
naravovarstvena svetnica



Tanja Košar, dipl. univ. biol.
naravovarstvena svetnica



Vodja Območne enote Celje:
Mojca Tomažič, univ. dipl. geog.
visoka naravovarstvena svetnica



Poslano: naslov, arhiv.



REPUBLIKA SLOVENIJA
MINISTRSTVO ZA KMETIJSTVO IN OKOLJE

DIREKTORAT ZA GOZDARSTVO,
LOVSTVO IN RIBIŠTVO

Dunajska cesta 22, 1000 Ljubljana

T: 01 478 91 44
F: 01 436 20 48
E: gp.mko@gov.si
www.mko.gov.si

Ministrstvo za kmetijstvo in okolje
Direktorat za okolje
Sektor za celovito presojo vplivov na okolje
Dunajska 22

1000 Ljubljana

REPUBLIKA SLOVENIJA MINISTRSTVO ZA KMETIJSTVO IN OKOLJE	
PREJETO: 13. 09. 2012	Vredn.:
	Priloga:
Sig. znak: Likar	Številka: 35409-188/2009-119

Številka: 3401-72/2006/14
Datum: 7. 9. 2012

Zadeva: Mnenje o ustreznosti okoljskega poročila in mnenje o sprejemljivosti vplivov izvedbe plana na okolje s področja gozdarstva in lovstva za Občinski prostorski načrt občine Trbovlje

Zveza: Vaš dopis št. 35409-188/2009/9, z dne 20. 8. 2012

Spoštovani!

Skladno z 42. členom Zakona o varstvu okolja (Uradni list RS, št. 39/06-ZVO-1-UPB1, 49/06-ZMetD in 66/06-OdiUS in 33/07-ZPNačrt, 70/08 in 108/09 - ZVO-1C) izdaja Ministrstvo za kmetijstvo in okolje, Direktorat za gozdarstvo, lovstvo in ribištvo s področja gozdarstva in lovstva naslednje

MNENJE

Na podlagi pregleda gradiva ter na podlagi posveta z Zavodom za gozdove Slovenije, Ministrstvo za kmetijstvo in okolje, Direktorat za gozdarstvo, lovstvo in ribištvo meni, da vplivi izvedbe navedenega plana na okolje s stališča gozdarstva in lovstva **niso sprejemljivi**.

ZGS je Občini Trbovlje za pripravo strategije prostorskega razvoja podal smernice in strokovne podlage (dopis št. 281-60/06-II/SM, z dne 22. 1. 2007). V okviru priprave OPN Občine Trbovlje je ZGS z dopisom št. 281-13/2009, z dne 13. 8. 2009, podal smernice in opredelitve do načrtovanih prostorskih ureditev oz. načrtovanih posegov v prostor. Smernice ZGS so v Okoljskem poročilu in priloženem dodatku k okoljskemu poročilu večinoma upoštevane. Iz predloženega gradiva je razvidno, da je v času trajanja postopka izdelave OPN Občine Trbovlje prišlo do določenih sprememb načrtovanih prostorskih ureditev oz. načrtovanih posegov v prostor.

Navedeno okoljsko poročilo za OPN Občine Trbovlje in dodatka k okoljskemu poročilu, **ne omogočajo** presoje vplivov izvedbe plana na okolje ter ga je zato potrebno dopolniti z dodatnimi oz. podrobnejšimi informacijami. Obrazložitev potrebnih popravkov oziroma dopolnitev sledi v nadaljevanju.

V Okoljskem poročilu so v poglavju IV.7.3 Vplivi plana na okolje prikazani posegi v varovalne gozdove. V poglavju 1.3 Novi posegi na območju varovalnega gozda ni prikazana načrtovana širitev razpršene gradnje na območje varovalnega gozda na območju enote urejanja prostora (v nadaljevanju EUP) KE-01/49. V izdanih smernicah je ZGS do načrtovane prostorske ureditve (oznaka EUP v smernicah: A49), zaradi poudarjene varovalne funkcije gozdov na obravnavanem območju, zavzel negativno stališče. V obravnavanem poglavju Okoljskega poročila tudi ni prikazana predvidena sprememba namenske rabe iz območja gozdov v območje energetske infrastrukture – vetrne elektrarne, z oznako EUP TR-146. Gre za gozd na jugu območja industrijske cone Bukova gora, katerega del je izločen kot varovalni gozd. V gozdu obravnavanega območja so poleg varovalne funkcije na 1. stopnji poudarjene tudi druge ekološke in socialne funkcije. Do načrtovane prostorske ureditve oz. osnovanja novega območja energetske infrastrukture se ZGS ni opredelil, saj le ta ni bila prikazana v grafičnem delu obravnavanega gradiva (datoteka 11.tif (karta G2412) v mapi 2_graficni_del\22_izv_del\223_eup_pnrp_pip\tiff\IZVENOKVIRNA) v fazi izdaje smernic. Večji del obravnavanega območja se sicer prekriva z območjem DPN za prenosni plinovod Trojane-Hrastnik, vzhodni del območja pa obsega tudi termofilne gozdove, ki poraščajo greben na robu kamnoloma. Gre za gozd na zemljiščih s parc. št. 1620/1, 1620/2, 1620/3-del in 1671/1-del, vse k.o. Trbovlje, ki predstavlja barierno cono med območjem kamnoloma in obstoječimi kmetijskimi površinami. V gozdu obravnavanega območja so na 1. stopnji poudarjene socialne funkcije. Glede na to, da gre za večji poseg v gozd, katerega del je razglašen tudi kot varovalni gozd, je potrebna natančnejša predstavitev projekta načrtovane gradnje vetrne elektrarne, s podrobnejšimi informacijami o vplivih na okolje.

Med pomembnejšimi novimi posegi v varovalni gozd, ki jih sicer izpostavlja tudi Okoljsko poročilo, bi opozorili na načrtovano širitev območja energetske infrastrukture – za sončne elektrarne, na območje varovalnega gozda v EUP z oznako TR-88. Okoljsko poročilo v obravnavanem primeru na strani 216, napačno povzema opredelitev ZGS do načrtovane prostorske ureditve. ZGS je namreč v smernicah označil kot sprejemljivo le spremembo namenske rabe, ki se nanaša na zemljišče s parc. št. 822/1, k.o. Trbovlje. Gre za spremembo namenske rabe iz obstoječega območja mineralnih surovin v območje energetske infrastrukture. Do načrtovane spremembe namenske rabe, kot je ta predstavljena v prvi alineji poglavja 1.3, na 215. strani Okoljskega poročila, ki predvideva širitev območja energetske infrastrukture na območje varovalnega gozda na parc. št. 817/1 in 817/3, obe k.o. Trbovlje, se ZGS ni opredelil. Navedena prostorska ureditev namreč ni bila prikazana v grafičnem delu gradiva, ki ga je ZGS obravnaval v fazi izdaje smernic k OPN Občine Trbovlje (datoteka 11.tif (karta G2412) v mapi 2_graficni_del\22_izv_del\223_eup_pnrp_pip\tiff\IZVENOKVIRNA). Ker gre za večji poseg v varovalni gozd je potrebna natančnejša predstavitev projekta s podrobnejšimi informacijami o vplivih na okolje.

Nadalje je na 222. strani Okoljskega poročila navedeno, da iz smernic ZGS izhaja, da naj bi bili vsi predvideni posegi vsaj delno sprejemljivi, le za tretjo razvojno os naj bi se v ločenem postopku preučile variante in izbrala najbolj ustrezna varianta preden se cesta umešča v izvedbeni del OPN. Naj opozorimo, da je ZGS v izdanih smernicah poleg spremembe namenske rabe zemljišč za vzpostavitev tretje razvojne osi, zavzel negativno stališče tudi do nekaterih drugih načrtovanih prostorskih ureditev. Gre za predlog spremembe namenske rabe na delu območja EUP z oznako KE-01/114 (oznaka EUP v smernicah: A(SP)114), kjer je predvidena širitev stavbnih zemljišč na območje gozda s poudarjenimi socialnimi funkcijami na 1. stopnji (parc. št. 874/4, 874/3, 870/3, 870/4, 870/5, vse k.o. Čeče), na območju EUP z oznako KE-01/49 (oznaka EUP v smernicah: A49), ki je bila obravnavana v tretjem odstavku tega mnenja in na območju EUP DO-17 (SP) (oznaka EUP v smernicah: DO-15 ZS), kjer je zaradi širitve stavbnih zemljišč na parc. št. 815/10 in 815/9, obe k.o. Dobovec, predvideno poseganje v strnjen gozdni rob.

ZGS je v podanih smernicah opozoril tudi na nekatere druge posege predvidene z OPN, katere je sicer ocenil kot sprejemljive ob upoštevanju določenih pogojev. Gre za načrtovane prostorske ureditve z oznako EUP: KE-3, KN-01, OS-08, KE-01/114 in TR-58). Glede na pogoje, ki jih je v smernicah podal ZGS, je potrebno v Okoljskem poročilu, v poglavju IV.7.4 Omilitveni ukrepi, ustrezno dopolniti drugi odstavek, ki povzema konkretne omilitvene ukrepe, in sicer s pogoji za EUP z oznako OS-08 in KE-01/114 (oznaka EUP v smernicah: A(SP)114). V skladu s tretjo točko drugega poglavja smernic ZGS, naj se ustrezno dopolni sedma alineja konkretnih omilitvenih ukrepov tako, da bo razvidno, da se mora mnenje ZGS pridobiti tudi za graditev objektov zunaj gozda, če je iz poročila o vplivih na okolje razvidno, da bi objekt ali posledice delovanja objekta negativno vplivali na gozdni ekosistem in funkcije gozda.


V Dodatku k okoljskemu poročilu, naj se v poglavju 3.6. Načrti za upravljanje območja in usmeritve, ki izhajajo iz njih, na strani 77, ustrezno dopolni drugi odstavek. Območje Občine Trbovlje, namreč poleg gozdnogospodarske enote Trbovlje-Zagorje pokriva tudi gozdnogospodarska enota Dobovec-Kum. Gozdnogospodarski načrt za gozdnogospodarsko enoto (v nadaljevanju GGN GGE) Dobovec-Kum (2006-2015) je bil sprejet s Pravilnikom o GGN GGE Dobovec-Kum (2006-2015), ki je bil objavljen v Uradnem listu RS, št. 96/07. Zadnji stavek drugega odstavka tega poglavja, ki se glasi: »Za občino Trbovlje velja gozdnogojitveni načrt gozdnogospodarske enote Trbovlje-Zagorje«, naj se ustrezno spremeni oziroma dopolni. Kot je navedeno zgoraj za občino veljata dva gozdnogospodarska načrta, in sicer GGN GGE Trbovlje-Zagorje (2007-2016) in GGN GGE Dobovec-Kum (2006-2015). V okviru obeh GGN GGE je bilo izdelanih več gozdnogojitvenih načrtov.

Naj ob tem opozorimo, da na Ministrstvu za kmetijstvo in okolje, teče postopek sprejema spremembe Uredbe o spremembah in dopolnitvah Uredbe o varovalnih gozdovih in gozdovih s posebnim namenom (Uradni list RS, št. 88/2005, 56/2007, 29/2009, 91/2010; v nadaljevanju Uredba). Pri pregledu vloži priloženih grafičnih podlag je bilo ugotovljeno, da se v dopolnjenem osnutku OPN Občine Trbovlje posamezna območja predvidene namenske rabe ne skladajo z območjem varovalnih gozdov. Ker ZGS s strani Občine Trbovlje, v postopku priprave podlag za spremembo in dopolnitev Uredbe, ni prejel morebitnih predlogov oz. pobud, le te tudi niso bile vključene v predlog, ki ga je ZGS posredoval MKO. Na območju Občine Trbovlje so bili s strani ZGS sicer izvedeni določeni tehnični popravki območij varovalnih gozdov v smislu izvzema manjših območij, hkrati pa je ZGS predlagal tudi vključitev novega območja varovalnega gozda, in sicer na območju zemljišč s parc. št. 552/1 in 552/2, obe k.o. Dob, na površini 14,15 ha.

Pripravil:


Zoran Planko
Višji svetovalec III




Anica Zavrl Bogataj
v.d. generalne direktorice
Direktorata za gozdarstvo,
lovstvo in ribištvo



REPUBLIKA SLOVENIJA
MINISTRSTVO ZA KMETIJSTVO IN OKOLJE
AGENCIJA REPUBLIKE SLOVENIJE ZA OKOLJE

Vojkova 1b, 1000 Ljubljana

T: 01 478 40 00
F: 01 478 40 52
E: gp.arso@gov.si
www.arso.gov.si

Številka: 35001 - 479/2012-1

Datum: 14. 9. 2012

Ministrstvo za kmetijstvo in okolje,
Direktorat za okolje, Sektor za celovito presojo vplivov na okolje
Dunajska 22

1000 LJUBLJANA

Zadeva: **Mnenje s področja upravljanja z vodami o ustreznosti okoljskega poročila in o sprejemljivosti vplivov izvedbe plana na okolje za plan - Občinski prostorski načrt občine Trbovlje**

Ministrstvo za kmetijstvo in okolje, Direktorat za okolje, Sektor za celovito presojo vplivov na okolje, Dunajska 22, 1000 Ljubljana je z vlogo št. 35409-188/2009/9 z dne 20. 8. 2012 pozval naslovni organ, da mu poda mnenje s področja upravljanja z vodami o sprejemljivosti vplivov izvedbe plana »Občinskega prostorskega načrta občine Trbovlje« na okolje v postopku celovite presoje vplivov na okolje.

K vlogi sta bila priložena dva digitalna medija (2 zgoščenki), na katerima je bilo v digitalni obliki dostopno gradivo za podajo mnenja. Gradivo za Občinski prostorski načrt občine Trbovlje – Okoljsko poročilo (št.proj.: OP-167/12) je izdelalo podjetje GEATEH, načrtovanje in izvajanje, d.o.o., Opekarska 11, 1000 Ljubljana; Dopolnjen osnutek OPN Trbovlje (št.proj.: 545) je izdelalo podjetje LOCUS, prostorske informacijske rešitve d.o.o., Ljubljanska cesta 76, 1230 Domžale.

Opis obravnavane vsebine Okoljskega poročila (OP) na področju odpadnih voda:

Po Operativnem programu odvajanja in čiščenja odpadnih voda je Občina Trbovlje zavezana s kanalizacijsko infrastrukturo in manjšimi biološkimi čistilnimi napravami opremiti naselja, kjer je to možno. Tako je v odloku OPN predvidena dograditev celotnega omrežja odvajanja komunalnih vod in povezava na centralno čistilno napravo za območje mesta, Trbovlje, Ojstro in Gabrsko, kar je že skoraj v celoti zgrajeno. Za odvoz odpadne vode v posameznih naseljih, ki jih zaradi oddaljenosti ni mogoče priključiti na obstoječi kanalizacijski sistem in CČN, je potrebno zgraditi ločeni kanalizacijski sistem z manjšimi biološkimi čistilnimi napravami, najprej za zaselke na vodovarstvenih območjih občine (Kumsko pogorje, Javor-Planinska vas, Knezdol), kasneje pa tudi ostala. Na redkeje poseljenih območjih, kjer gradnja javne kanalizacije ni ekonomična, pa bodo morali lastniki objektov sami poskrbeti za namestitve nepretočnih greznic ali malih komunalnih čistilnih naprav. Rok za navedeno zamenjavo je 31.12.2015 za vodovarstvena in zaščiteni območja oziroma 31.12.2017 za vsa preostala

območja Občine Trbovlje. Torej na območjih, kjer kanalizacijskega omrežja ne bo – območja razpršene gradnje, se predvidi odvajanje in čiščenje odpadne vode v individualnih sistemih za čiščenje odpadne vode. Vsi individualni sistemi morajo biti evidentirani in vključeni v sistem nadzora, zagotovljeno mora biti okoljsko sprejemljivo čiščenje ter odvoz ostankov blata v CČN.

Leta 2010 je pričela redno obratovati CČN Trbovlje, ki ima 19000 PE zmogljivosti. Namenjena je čiščenju odpadnih voda tako za prebivalstvo kot industrijo. Skladno z Odlokom o odvajanju in čiščenju komunalne in padavinske odpadne vode na območju Občine Trbovlje (Ur. vestnik Zasavja, št. 5/09) je na območjih, kjer je javna kanalizacija s čistilno napravo že zgrajena, priključitev nanjo obvezna za vse lastnike objektov v roku 6 mesecev po izgradnji kanalizacijskega omrežja.

Občina razen centralne čistilne naprave Trbovlje nima trenutno na svojem teritoriju nobene čistilne naprave, ki bi čistila odpadne vode s področja poseljenih delov. Odpadne vode posameznih naselij in zaselkov, zbrane v javni kanalizaciji, odtekajo neposredno v potoke. Trboveljščico, ki teče skozi Trbovlje in predstavlja glavni zbirni kanal za sekundarno kanalizacijo mesta, je v najkrajšem času potrebno sanirati.

Opis obravnave problematike poplav in vodno gospodarskih ureditev v OP:

OPN na vodotokih ne predvideva posegov.

OP navaja, da je vodotok z največjim vplivom na poplavne razmere v občini Trboveljščica, ki poteka skozi najbolj poseljeni del.

Za potrebe OPN je bil izdelan elaborat »Karte razredov poplavne in z njimi povezane erozijske nevarnosti za potrebe priprave OPN Občine Trbovlje (DHD d.o.o., junij 2011). Izvedeni so bili modelni izračuni sedanjega ter bodočega stanja ter izdelane karte razredov poplavne nevarnosti.

Z OPN se spreminja namenska raba na območjih poplavne nevarnosti na približno 2 ha. Od tega je večji del (okrog 1,7 ha) sprememb posledica spreminjanja neustrezne namenske rabe ob vodotokih – nepozidane stavbne površine (npr. nepozidano območje za industrijo ob spodnjem delu Trboveljščice) v gozdne in kmetijske površine ter v manjši meri v zelene površine.

Na območjih poplavne nevarnosti plan v manjšem obsegu spreminja tudi površine iz nestavbne rabe v stavbno. Pri tem gre večinoma za usklajevanje z obstoječim planom, nekaj pa je tudi novih širitev na območja poplavne ogroženosti. Ta območja bo potrebno ustrezno zmanjšati ter prilagoditi evidencam razredov poplavne nevarnosti

Kot omilitvene ukrepe OP navaja:

- na enoti TR-01 je potrebno zmanjšati stavbno območje, tako da ne posega na območja poplavne nevarnosti;
- ob cesti k Ojstriškemu prevalu je potrebno zmanjšati stavbno območje, tako da ne posega na območje poplavne nevarnosti;
- zahodno od naselja Klek je potrebno zmanjšati stavbno območje, tako da ne posega na območje poplavne nevarnosti;
- za obstoječe stavbne površine, ki se nahajajo na poplavnih površinah, je potrebno v izvedbenem delu zavesti za vsak tak EUP, da leži znotraj območja poplavne ogroženosti.

OP ocenjuje, da ukrepi so izvedljivi, zanje pa je odgovoren izdelovalec OPN ter Občina Trbovlje.

Opis obravnave problematike vodovarstvenih območij v OP:

Vodno telo »Posavsko hribovje do osrednje Sotle« je razširjeno na območju reke Save med Dolskim pri Ljubljani in Krškim, na osrednjem vzhodnem delu Slovenije. Kemijsko stanje vodnega telesa je bilo v letu 2009 dobro. Vsaka merila mesta so bila ustrezna.

Delež kmetijskih in grajenih območij na površini vodnega telesa znaša 42,2%, kar pomeni, da je telo visoko ranljivo.

Na območju Občine Trbovlje so vodni viri zavarovani z Odlokom o varstvenih pasovih vodnih virov na območju občine Trbovlje in ukrepih za zavarovanje voda tega območja (Ur. Vestnik Zasavja, 20/89). V občini Trbovlje sta dve območji, kjer se nahajajo vodni viri. Prvo je območje ob reki Savi, kjer se nahajajo tri vrtine in vodni vir Mitovšek. Drugo območje je na severozahodu občine na pobočjih vrhov Javorja in Partizanskega vrha (vodni viri: Prašnikar, Sever, Bokal-rov, Bokal, Mamica, Verona-zg., Verona-sp., Jurhar, Petek rov in Petek, Rovte).

Iz Programa varstva okolja za občino Trbovlje izhaja, da se v občini Trbovlje večina prebivalcev (94%) oskrbuje s pitno vodo iz javnega vodooskrbnega sistema Trbovlje, s katerim upravlja Komunala Trbovlje d.o.o. Ostali prebivalci občine imajo urejene vaške vodovode ali lastna zajetja. Gre za naselja v višjih legah občine (Čeče, Dobovec). V Trbovljah je glede na količino vode dovolj pitne vode, tudi ob predpostavki, da se bo poraba povečala.

Zaradi dotrajanosti vodnega omrežja je kar 30% pitne vode izgubljene, posodobitev vodnega sistema se že izvaja.

Na območju občine zaradi hribovitega območja in razpršene poselitve niso oskrbovana vsa gospodinjstva. Obstaja približno 100 samostojnih vodnih zajetij oz. omrežij, ki ponekod ne ustrezajo zahtevanim merilom. Potrebno bi bilo izvajati redno kontrole teh zajetij.

Na vodovarstvenih območjih južno od Save:

- na II. VVO prevladuje namenska raba gozd, z izjemo II. VVO zajetja Mitovšek, kjer se pojavljajo še manjša območja obstoječih površin podeželskega naselja Škofje Riže II. VVO vodnega zajetja VT-2/85, kjer so obstoječe površine za industrijo (ki se urejajo z OPPN) in predvidena državna cesta – tretja razvojna os (ki se ureja z DPN);

- na III. VVO prevladuje namenska raba gozd ter druga kmetijska zemljišča in manjša območja obstoječih površin podeželskega naselja Škofje Riže na III. VVO zajetja Mitovšek in III. VVO vodnega zajetja VT-2/85, kjer so obstoječe površine za industrijo (ki se urejajo z OPPN) in predvidena državna cesta – tretja razvojna os (ki se ureja z DPN).

Za območje predvidene namenske rabe za državno cesto (tretja razvojna os) se namenska raba spremeni iz obstoječe rabe gozd.

Na vodovarstvenih območjih na SZ občine je vpliv predvidene namenske rabe naslednji:

- na II. VVO prevladuje gozd, v manjši meri druga kmetijska zemljišča in območja površin razpršene poselitve (na območju zajetij Rovte);

- na III. VVO prevladuje gozd, druga kmetijska zemljišča, v manjši meri najboljše kmetijska zemljišča, površine razpršene poselitve in počitniških hiš na Sveti planini (na območju zajetja Brlog in Bokal).

Za območje predvidene namenske rabe počitniških hiš se raba spremeni iz obstoječe rabe gozd in druga kmetijska zemljišča.

Za predvideno območje razpršene poselitve se raba spremeni iz drugih kmetijskih zemljišč.

Na vodovarstvenih območjih na SV in V občine je vpliv predvidene namenske rabe naslednji:

- na II. VVO prevladuje gozd;
- na III. VVO prevladujejo gozd ter kmetijska zemljišča.

Upošteva se Odlok o varstvenih pasovih vodnih virov na območju občine Trbovlje in ukrepov za zavarovanje voda tega območja (Ur. vestnik Zasavja, 20/89) **okoljsko poročilo ugotavlja:**

- da je na II. VVO (ožji varstveni pas s strogim režimom varovanja), poleg ostalega, prepovedana gradnja novih objektov in poti. Umestitev državne ceste (tretja razvojna os) ni skladna z odlokom, zato ta sprememba namenske rabe ni dopustna.

Za obstoječe stanovanjske objekte na II. VVO zajetij Rovte je potrebno zagotoviti vodotesno zbiranje komunalnih odpadnih vod in njihovo ustrezno odstranjevanje na CČN Trbovlje. Sprememba namenske rabe je dopustna, ker gre za uskladitev rabe z obstoječim stanjem.

- da je na III. VVO (širši varstveni pas s higiensko – tehničnim režimom zavarovanja) na območju površin razpršene poselitve in počitniških hiš (na območju zajetij Brlog in Bokal) sprememba namenske rabe dopustna, ker se usklajuje z obstoječo rabo. Obstoječe objekte je potrebno priključiti na vodotesno kanalizacijo oz. vodotesno in nepretočno greznico. Umeščanje novih objektov mora biti izvedeno skladno s pogoji v občinskem odloku o varstvenih pasovih vodnih virov.

Ocena vpliva na vode kot je podana v OP:

OP podaja naslednjo oceno vpliva OPN na okoljske cilje:

1. vpliv izvedbe plana na okoljske cilje za **podzemne vode** se ocenjuje kot nebitven, ob upoštevanju omilitvenih ukrepov – **ocena C**;
2. vpliv izvedbe plana na okoljske cilje za **površinske vode – kakovost vode** se ocenjuje kot nebitven – **ocena B**;
3. vpliv izvedbe plana na okoljske cilje za **površinske vode – poplavne površine** se ocenjuje kot nebitven zaradi izvedbe omilitvenih ukrepov – **ocena C**.

Površinske vode se po pomenu, ki ga imajo za upravljanje voda, razvrstijo v 1. in 2. red. Na obravnavanem območju je vodotok 1. reda Sava, vodotoki 2. reda pa so Bevsčica, Kisovec, Planinščica, Trboveljščica in ostali manjši vodotoki. Zemljišče, ki neposredno meji na vodno zemljišče, je priobalno zemljišče celinskih voda. Zunanja meja priobalnih zemljišč sega na vodah 1. reda 15 metrov od meje vodnega zemljišča, na vodah 2. reda pa 5 metrov od meje vodnega zemljišča. Četrti odstavek 14. člena ZV-1 določa zunanjo mejo priobalnega zemljišča na vodah 1. reda zunaj območij naselja, ki sega najmanj 40 m od meje vodnega zemljišča. Na vodnem in priobalnem zemljišču ni dovoljeno posegati v prostor, razen za izjeme, ki jih določa 37. člen Zakona o vodah (Uradni list RS, št. 67/02 z vsemi spremembami dopolnitvami).

Mnenje s področja upravljanja z vodami o ustreznosti okoljskega poročila in o sprejemljivosti vplivov izvedbe plana na okolje za plan - Občinski prostorski načrt občine Trbovlje

Agencija Republike Slovenije za okolje, izdaja na podlagi petega odstavka 8. člena Uredbe o organih v sestavi ministrstev (Uradni list RS, št. 58/03, 45/04, 86/04-ZVOP-1, 138/04, 52/05, 82/05, 17/06, 76/06, 132/06, 41/07 64/08-ZViS-F, 63/09, 69/10, 40/11, 98/11, 17/12 in 23/12), 42. člena Zakona o varstvu okolja (Uradni list RS, št. 41/2004, 17/2006, 20/2006, 28/2006 Skl.US: U-I-51/06-5, 39/06-ZVO-1-UPB1, 49/2006-ZMetD, 66/2006 Odl.US: U-I-51/06-10, 112/2006 Odl.US: U-I-40/06-10, 33/2007 – ZPNačrt, 57/2008-ZFO-1A, 70/2008-ZVO-1B, 108/2009, 48/2012, 57/2012) in 19. in 20. člena Uredbe o okoljskem poročilu in podrobnejšem postopku celovite presoje vplivov izvedbe planov na okolje (Uradni list RS, št. 73/05), naslednja mnenja:

Okoljsko poročilo za pripravo Občinskega prostorskega načrta občine Trbovlje s področja upravljanja z vodami ni ustrezno.

Ker je bilo izdano negativno mnenje na hidrološko-hidravlično študijo za občino Trbovlje, je le-treba najprej ustrezno dopolniti in spremembe vključiti v okoljsko poročilo, saj je lahko mnenje na ustreznost okoljskega poročila podano le na osnovi izdanega pozitivnega mnenja na hidrološko-hidravlično študijo.


Iz mnenja na strokovno podlago »Karte razredov poplavne in z njimi povezane erozijske nevarnosti za potrebe priprave OPN občine Trbovlje«, ki jo je izdelal DHD d.o.o. Maribor, št. proj: 49, izhaja, da obravnavani elaborat podaja karte razredov poplavne nevarnosti sedanjega stanja, spisek omilitvenih ukrepov in karte razredov poplavne nevarnosti za načrtovano stanje. Iz kart in iz tehničnega poročila ni razvidno kateri omilitveni ukerpi so bili upoštevani pri določanju kart razredov poplavne nevarnosti za načrtovano stanje. Iz elaborata prav tako ni razviden vpliv predlaganih omilitvenih ukrepov dolvodno. Naslov elaborata ni v skladu z izdelkom; v njem ni kart erozije, erozijska nevarnost ni obravnavana.

Občinski prostorski načrt občine Trbovlje je potrebno dopolniti glede na dopolnitve Okoljskega poročila.

Mnenje o sprejemljivosti vplivov izvedbe plana na okolje bo podano v mnenju na predmetni Občinski prostorski načrt občine Trbovlje po upoštevanju dopolnjenega občinskega prostorskega plana ter okoljskega poročila.

Pripravil:

Janez Kástelic, univ. dipl. inž. gozd.
Sekretar



Mag. Tomaž Pogačar
Sekretar

Vročiti:

- Ministrstvo za infrastrukturo in prostor, Direktorat za prostor, Langusova 4, 1000 Ljubljana, **OSEBNO, e-pošta**
- MKO, Direktorat za okolje, Sektor za CPVO, Dunajska 22, 1000 Ljubljana, **OSEBNO, e-pošta**
- MKO, ARSO, Oddelek območja srednje Save, Einspielerjeva 6, 1000 Ljubljana, e-pošta,
- Zadeva, tu.