

6. TOČKA DNEVNEGA REDA

Odlok o spremembah in dopolnitvah Odloka o kategorizaciji občinskih cest v Občini Preddvor – prva obravnava



OBČINA PREDDVOR
ŽUPAN

ŠTEVILKA: 007-0001/2016-060/15
DATUM: 29. november 2016

Občinski svet Občine Preddvor
Dvorski trg 10

4205 Preddvor

Zadeva: Odlok o spremembah in dopolnitvah Odloka o kategorizaciji občinskih cest v Občini Preddvor – prva obravnava

PRAVNA PODLAGA: Na podlagi določil Zakona o cestah (Uradni list RS, št. 109/10, 48/12, 36/14 – odl. US in 46/15), Pravilnika o načinu označevanja javnih cest in o evidencah o javnih cestah in objektih na njih (Uradni list RS, št. 49/97 in 2/04) ter Uredbe o merilih za kategorizacijo javnih cest – Uradni list RS, št. 49/97 in 113/09.

NAMEN: Zaradi izvedenih sprememb na občinskih cestah, ugotovljenih določenih neskladij pri obstoječem stanju ter na pobudo lastnikov posameznih že kategoriziranih cest so bile podane pobude za novo kategorizacijo oz. ureditev obstoječe kategorizacije, kar želi občina evidentirati z novim Odlokom.


PREDLAGATELJ: Župan, Miran ZADNIKAR

PRIPRAVLJAVEC: LOCUS d.o.o., Ljubljanska cesta 76, Domžale

OBRAZLOŽITEV: Podrobneje navedena v prilogi – Projekt št. 1369 Spremembe odloka in kategorizacija občinskih cest Občina Preddvor, avtor podjetje LOCUS d.o.o. Ljubljana

PREDLOG SKLEPA:
Predlagam, da Občinski svet Občine Preddvor sprejme naslednji sklep;

Občinski svet Občine Preddvor sprejme Odlok o spremembah in dopolnitvah Odloka o kategorizaciji občinskih cest v Občini Preddvor, št. odl231/2016, v prvi obravnavi.



Miran ZADNIKAR
župan Občine Preddvor

Na podlagi določil Zakona o cestah (Uradni list RS, št. 109/10, 48/12 in 36/14 - odl. US) in Statuta Občine Preddvor (Uradno glasilo Občine Preddvor, št. 8/09, 1/11) je Občinski svet Občine Preddvor na ___ seji dne ___.2016 sprejel

ODLOK
o spremembah in dopolnitvah Odloka o kategorizaciji občinskih cest v
občini Preddvor

1. člen

V Odloku o kategorizaciji občinskih cest v Občini Preddvor (Uradno glasilo Občine Preddvor; št. 4/09, 14/12) se 3. člen v tabeli »Lokalne ceste (LC) med naselji v Občini Preddvor in ceste med naselji v Občini Preddvor in naselji v sosednjih občinah:« spremeni tako, da se:

- briše naslednji zapis

2	183053	326591	Belska cesta – Dvorski trg – Goričica	210	1.212	V	
---	--------	--------	---------------------------------------	-----	-------	---	--

- spremenijo naslednji zapisi

1	183052	183101	Goriče - Bašelj - Zg. Bela - Preddvor - Hrib	210	5.248	V	2.707 – Kranj
3	183061	183052	Trstenik - Sp. Bela	326021	951	V	2.324 – Kranj
6	326021	183052	Preddvor - Kokrica	183081	3.450	V	2.004 – Kranj
7	326031	326021	Sr. Bela - Zg. Bela	183052	1.068	V	
10	326091	326011	Tupaliče - Žič. Krvavec	639	3.419	V	6.656 – Cerklje na Gorenjskem
11	326101	183052	Preddvor - Mače	183052	2.424	V	
12	326111	183052	Preddvor - Tupaliče	326012	2.050	V	
14	326151	183052	Hrib - Jablanca	210	3.528	V	
				SKUPAJ	34.042	m	

2. člen

4. člen se v tabeli »lokalne krajevne ali mestne ceste (LK):

- spremenijo naslednji zapisi

1	326501	183052	Preddvor - Šiška	HŠ 37	382	V	
2	326511	183052	Ulica Josipine Turnograjske	HŠ 10	116	V	
3	326521	183052	Francarija - spodaj	HŠ 33	230	V	
7	326571	183052	trgovina - Murnik	183052	116	V	
8	326591	183052	Belska cesta - bloki zgoraj	HŠ 44	161	V	
9	326601	183052	Belska cesta - Pungart	HŠ 11	180	V	
11	326621	183052	Belska cesta - Gojo	HŠ 24	129	V	

3. člen

5. člen se v tabeli »Javne poti (JP) v naseljih in med naselji so:« spremeni tako, da se:

- dodajo naslednji zapisi

41.1	826312	826311	Mače: odcep Sirc	HŠ NH	150	V	
55.1	826462	326151	Potoče: odsek Polajnar	HŠ 60	122	V	
93.1	826792	826791	Preddvor: Srednje polje - Breg	326131	983	B	
95.1	826812	183052	Hrib: odcep Drekonja	HŠ 25	27	V	

- spremenijo naslednji zapisi

29	826221	326021	Sr. Bela: Žulc - Cap	326031	366	V	
35	826271	210	Kokra: R210 -Preširen	HŠ 14	104	V	
43	826391	326131	Breg: Likozar -Puhar	HŠ 23	126	V	
86	826721	326111	Tupaliče: odcep ČN	občinska meja	323	V	
89	826751	826221	Sr. Bela: pešpot	326031	98	P	
91	826771	183052	Preddvor: TD - vila Danica	HŠ 2	105	V	
93	826791	326111	Preddvor: cerkev - Lavrinšek	826792	184	V	
94	826801	183052	Preddvor: Belska cesta -Kožar	HŠ 38	55	V	
96	826831	183052	Hrib: Jelovica - nogometno igrišče	nog. igriš.	537	V	
97	826841	183052	Preddvor: TD - jezero	most	392	V	
98	826851	326101	Preddvor: dom krajanov	HŠ 17	38	V	
V...vsa vozila, P...pešci, B...kolesarji in pešci				SKUPAJ	43.315	m	

4. člen

H kategorizaciji občinskih cest, določenih s tem odlokom, je bilo v skladu z določbo 18. člena Uredbe o merilih za kategorizacijo javnih cest (Uradni list RS, št. 49/97, 113/09 in 109/10 - ZCes-1) pridobljeno soglasje Direkcije Republike Slovenije za infrastrukturo št. 37162-3/2016-__(507) z dne __. __. 2016.

5. člen

Ta odlok začne veljati naslednji dan po objavi v Uradnem glasilu Občine Preddvor.

Številka: 007-0001/2016-odl.231/2016

Preddvor, dne __. __.2016

ŽUPAN OBČINE PREDVOR
Miran Zadnikar



LOCUS

NAROČNIK

Občina Preddvor

Dvorski trg 10 | 4205 Preddvor

Projekt št. 1369

SPREMEMBE ODLOKA O KATEGORIZACIJI OBČINSKIH CEST

Občina Preddvor

IZVAJALEC

LOCUS prostorske informacijske rešitve d.o.o.

Ljubljanska cesta 76 | 1230 Domžale

Domžale, november 2016

PROJEKT	Spremembe odloka o kategorizaciji občinskih cest Občine Preddvor
FAZA	Obrazložitev za občinski svet I. obravnava
NAROČNIK	Občina Preddvor, Dvorski trg 10, 4205 Preddvor
ŠTEVILKA PROJEKTA	1369
IZDELOVALEC	Locus d.o.o., Ljubljanska cesta 76, 1230 Domžale
VODJA PROJEKTA	Uroš Košir, univ. dipl. inž. geod.
STROKOVNA SKUPINA	Urška Berdajs, inž. vok.
DATUM	Domžale, november 2016

KAZALO

1	UVOD	7
2	SPLOŠNI DEL	9
2.1	PODATKI O NAROČNIKU.....	9
2.1.1	Naročnik	9
2.1.2	Izdelovalec	9
2.2	PODLAGE ZA KATEGORIZACIJO OBČINSKIH CEST	9
2.2.1	Predpisi	9
2.2.2	Veljavni občinski akti	9
2.3	NAMEN SPREMEMBE ODLOKA.....	9
3	OBRAZLOŽITEV SPREMEMB	11
3.1	NOVA KATEGORIZACIJA CEST	11
3.2	SPREMEMBE PRI KATEGORIZACIJI OBSTOJEČE KATEGORIZIRANIH CEST	13
3.2.1	Podaljšanje kategorizacije cest	13
3.2.2	Krajšanje kategorizacije cest	14
3.3	OSTALE USKLADITVE KATEGORIZACIJE CEST.....	15
4	IZVEDBA PROJEKTA	17
4.1	PRIPRAVA PREDLOGA ODLOKA	17

1 UVOD

Na podlagi določil Zakona o cestah (v nadaljevanju: ZCes-1) – Uradni list RS, št. 109/10, 48/12, 36/14 - odl. US in 46/15 morajo občine kot upravljalci občinskih cest voditi evidence o občinskih cestah in objektih na njih. Skladno s predpisi Pravilnika o načinu označevanja javnih cest in o evidencah o javnih cestah in objektih na njih – Uradni list RS, št. 49/97 in 2/04 (v nadaljevanju: Pravilnik) in Uredbe o merilih za kategorizacijo javnih cest – Uradni list RS, št. 49/97 in 113/09 (v nadaljevanju: Uredba) so morale občine po uveljavitvi zakonodaje pripraviti Odlok o kategorizaciji občinskih cest (v nadaljevanju: Odlok).

Odlok o kategorizaciji občinskih cest je pravni akt, katerega mora po predhodnem soglasju s strani Direkcije RS za infrastrukturo (v nadaljevanju: DRSI) potrditi občinski svet občine. V skladu z določili Uredbe mora občina, ki želi spremeniti ali dopolniti veljavni Odlok, na DRSI poslati vlogo za spremembo kategorizacije občinskih cest. DRSI ji k ustreznemu gradivu izda soglasje k predlaganim spremembam in dopolnitvam, ali pa občino pozove k odpravi ugotovljenih neskladij.

Občina Preddvor ima veljaven Odlok o kategorizaciji občinskih cest v Občini Preddvor (Ur. Glasilo Občine Preddvor; št. 4/09, 14/12).

Ker je bilo po letu 2012 na občinskem cestnem omrežju izvedenih več sprememb pri zagotavljanju in izvajanju javnega prometa na občinskih cestah, so bile podane pobude za novo kategorizacijo oz. ureditev obstoječe kategorizacije cest, ali pa so bila ugotovljena določena neskladja pri obstoječem stanju, želi občina predmetne spremembe evidentirati z novim Odlokom.

Obrazložitve in prikazi sprememb na občinskem cestnem omrežju glede na do sedaj veljavno stanje so prikazani v nadaljevanju v poglavju št. 3.

Po sprejemu predloga novega Odloka se bo v občini Preddvor spremenila skupna dolžina občinskih cest, kar prikazuje spodnja tabela.

Glede na potrditev Odloka se bodo lahko uredili tudi podatki BCP, objekti pa vpisali v kataster GJI, s čimer bo občina uredila kategorizacijo občinskih cest glede na lastne potrebe in trenutno stanje potekov cest na terenu ter izpolnila svoje zakonsko določene obveznosti.

Sprememba dolžin po kategorijah med veljavnim Odlokom o kategorizaciji občinskih cest v Občini Preddvor in predlogom Odloka spremembah in dopolnitvah Odloka o kategorizaciji občinskih cest v Občini Preddvor (2016):

KATEGORIJA	ODLOK 2009, 2012 [m]	ODLOK predlog 2016 [m]	RAZLIKA [m]
lokalne ceste - LC	34.105	34.042	- 63
krajevne ceste - LK	1.827	1.827	0
javne poti - JP	41.718	43.315	+ 1.597
SKUPAJ	77.650	79.062	+ 1.534

Preglednica 1: Prikaz dolžin kategoriziranih občinskih cest po kategorijah med veljavnim Odlokom in predlogom Odloka

2 SPLOŠNI DEL

2.1 Podatki o naročniku

2.1.1 Naročnik

Ime:	Občina Preddvor
Sedež:	Dvorski trg 10, 4205 Preddvor
Župan:	Miran Zadnikar
Odgovorna oseba za izvedbo projekta:	Klavdija Zima
Telefon:	04 / 275 10 00
Davčna številka	SI 77195108

2.1.2 Izdelovalec

Ime:	LOCUS prostorske informacijske rešitve, d.o.o.
Sedež:	Ljubljanska cesta 76, 1230 Domžale
Direktor:	Leon Kobetič
Odgovorna oseba za izvedbo projekta:	Uroš Košir
Telefon:	01 / 721 93 90
Davčna številka	SI 15475760

2.2 Podlage za kategorizacijo občinskih cest

2.2.1 Predpisi

- Zakon o cestah (ZCes-1); Uradni list RS, št. 109/10, 48/12, 36/14 - odl. US in 46/15,
- Uredba o merilih za kategorizacijo javnih cest; Uradni list RS, št. 49/97 in 113/09,
- Pravilnik o načinu označevanja javnih cest in o evidencah o javnih cestah in objektih na njih; Uradni list RS, št. 49/97 in 2/04.

2.2.2 Veljavni občinski akti

- Odlok o kategorizaciji občinskih cest v Občini Preddvor; Ur. Glasilo Občine Preddvor; št. 4/09, 14/12

2.3 Namen spremembe Odloka

Kategorizacija občinskih cest prikazuje dejansko rabo javnih cest na območju občine, ki se s potrebami in skladno z razvojem občine spreminja. Občina je pripravila spremembo Odloka, ker je želela evidentirati

spremembe na občinskem cestnem omrežju, ki so nastale po letu 2012, ko je bil objavljen trenutno veljavni Odlok, in tako dopolniti kategorizacijo cest z novimi dejstvi na terenu ter odpraviti morebitna neskladja pri obstoječem stanju.

Skladno z Zakonom o cestah in Uredbo občina kategorizira ceste, ki so v lasti občine ali predstavljajo javno dobro ter se uporabljajo za javni promet.

Z namenom uskladitve stanja na občinskem cestnem omrežju z veljavno zakonodajo je občina v preteklih letih uredila lastništvo več zemljišč, po katerih potekajo ceste, ki so prej potekale po zasebnih zemljiščih. Posamezne ceste, kjer je lastništvo urejeno in do sedaj še niso bile kategorizirane, se s predmetno spremembo Odloka tako vključuje v evidenco kategoriziranih cest.

Dodatno so se ob pregledu stanja na občinskem cestnem omrežju ugotovila posamezna neskladja z dejanskim stanjem v naravi oz. z določili veljavne zakonodaje.

S predlagano spremembo Odloka je tako prikazan predlog nove kategorizacije cest, ki se uporabljajo za javni promet, odseki, ki v naravi ne obstajajo v ustreznih elementih oz. ne ustrezajo merilom zakonodaje, se iz kategorizacije ukinjajo, nekaterim odsekom se je nekoliko popravil zaris poteka osi cest glede na dejansko stanje v naravi, priključevanje na veljavno stanje potekov državnih cest in križišč z njimi, prevoznost ali drugo, nekateri odseki so se nekoliko skrajšali ali podaljšali.

Tekom priprave aktualnih sprememb veljavnega Odloka so se v celoti upoštevale tudi veljavne medobčinske uskladitve.

Vse izvedene spremembe na občinskem cestnem omrežju glede na do sedaj veljavno stanje so razvidne iz nadaljevanja.

Namen predlagane spremembe Odloka je vzpostaviti občinsko cestno omrežje v takšni meri in obsegu, da bo tudi v nadaljevanju kar najbolj služilo prebivalcem.

V naravi obstaja več cest, tako kategoriziranih kot nekategoriziranih, ki potekajo po zemljiščih v zasebni lasti. Z namenom dolgoročne ureditve stanja na občinskem cestnem omrežju bo potrebno ceste, tako kategorizirane kot nekategorizirane, tudi v nadaljevanju lastniško urejati in jih skladno z izpolnjevanjem meril dodajati v evidenco.

3 OBRAZLOŽITEV SPREMEMB

V poglavju obrazložitev sprememb so prikazane vse spremembe, ki so se dogodile na občinskem cestnem omrežju glede na veljavni Odlok o kategorizaciji občinskih cest v Občini Preddvor.

3.1 Nova kategorizacija cest

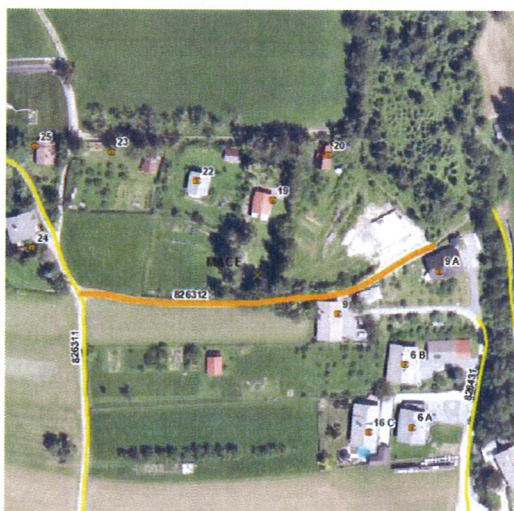
Kategorizirali so se odseki novih cest, ki so v lasti občine oz. predstavljajo javno dobro in se uporabljajo za javni promet. Ceste se kategorizirajo kot posledica njihove izgradnje ali pa kot posledica njihove obstoječe uporabe za javni promet. Vse novo kategorizirane občinske ceste imajo ustrezno urejeno voziščno konstrukcijo, občina pa jih redno vzdržuje in na njih izvaja zimsko službo.

Nekaj zemljišč, po katerih potekajo obstoječe, nekategorizirane ceste, ki se uporabljajo za javni promet, trenutno lastniško še ni urejenih. Iz tega razloga na določenih območjih lahko prihaja do neenakomerno urejene kategorizacije cest, ki se bo v prihodnje, skladno z urejanjem lastniških razmerij na zemljiščih, ki so oz. bodo namenjena za javni promet, ter priključevanj na omrežje državnih cest, še lahko ustrezno dopolnjevala.



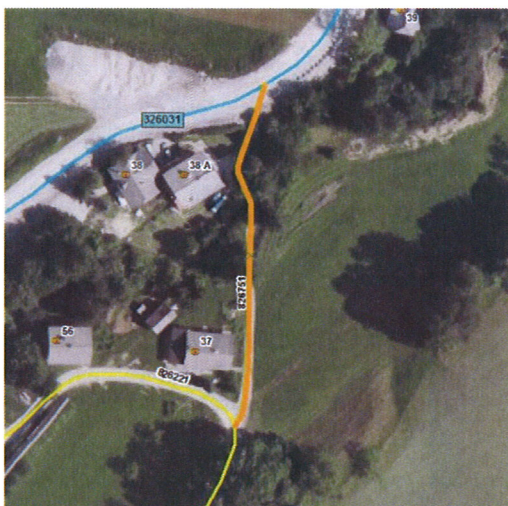
JP 826812:

Kategorizirala se je nova javna pot v naselju Hrib. Zemljišča, po katerih je kategorizirana, so v lasti Občine Preddvor.

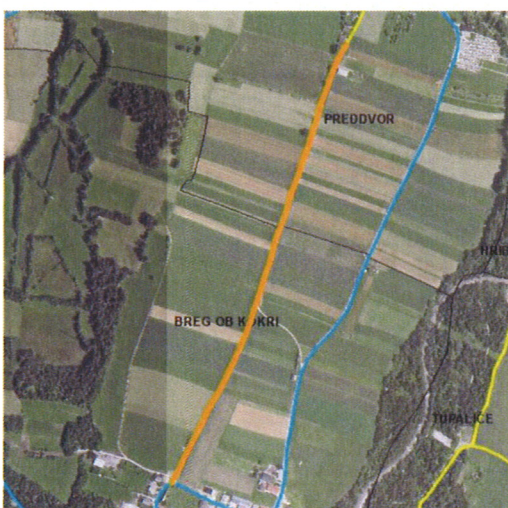


JP 826312:

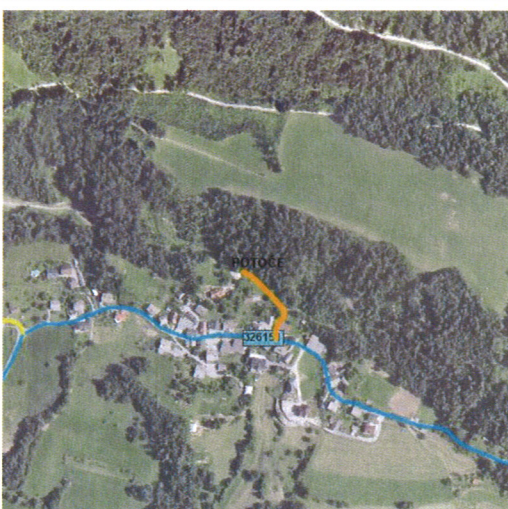
Kategorizirala se je nova javna pot v naselju Mače. Zemljišča, po katerih je kategorizirana imajo zaznambo javnega dobra.

**JP 826751:**

Kategorizirala se je nova javna pot (pešpot) v naselju Srednja Bela. Zemljišča, po katerih je kategorizirana imajo zaznambo javnega dobra oz. so v lasti Občine Preddvor.

**JP 826792:**

Kategorizirala se je nova javna pot (za kolesarje in pešce) v naselju Tupaliče. Zemljišča, po katerih je kategorizirana imajo zaznambo javnega dobra.

**JP 826462:**

Kategorizirala se je nova javna pot v naselju Potoče. Zemljišča, po katerih je kategorizirana imajo zaznambo javnega dobra.

3.2 Spremembe pri kategorizaciji obstoječe kategoriziranih cest

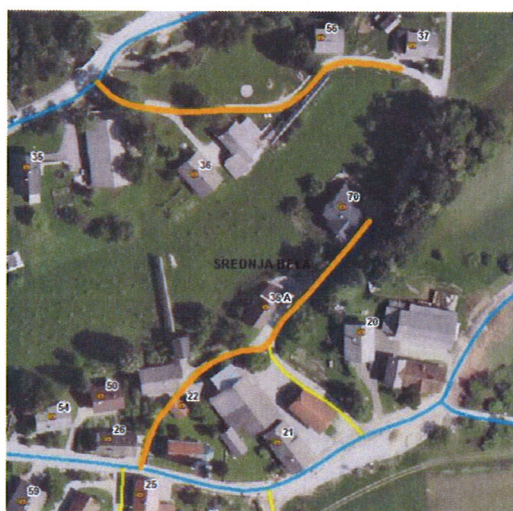
3.2.1 Podaljšanje kategorizacije cest



JP 826721:

Javna pot v naselju Tupaliče se podaljša do občinske meje občine Šenčur. Zemljišča, po katerih je kategorizirana, so v lasti Občine Preddvor.

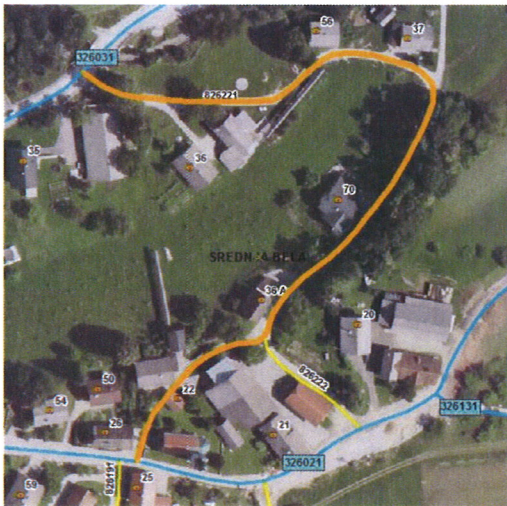
OBSTOJEČE STANJE



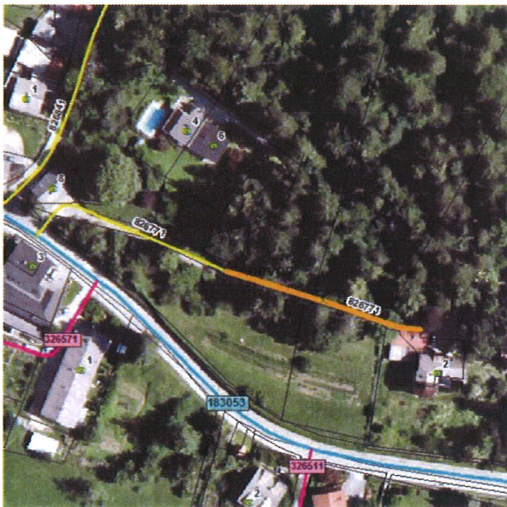
JP 826751, JP 826221:

Javna pot 826221 v naselju Srednja Bela se podaljša do javne poti 826751 in združi v enoten odsek 826221. Zemljišča, po katerih je kategorizirana imajo zaznambo javnega dobra.

PREDLAGANO STANJE



3.2.2 Krajšanje kategorizacije cest



JP 826771:

Javna pot v naselju Preddvor se skrajša v delu, ki poteka čez zasebno zemljišče.

Del kategorizacije po zasebnem zemljišču ostaja kategoriziran, saj so lastniki drugi kot objekt do katerega cesta poteka.




JP 826851:

Javna pot v naselju Preddvor se skrajša v delu, ki poteka čez zasebno zemljišče.



JP 826391:

Javna pot v naselju Breg ob Kokri se skrajša v delu, ki poteka čez zasebno zemljišče.



JP 826271:

Javna pot v naselju Kokra se skrajša v delu, ki poteka čez zasebno zemljišče.

3.3 Ostale uskladitve kategorizacije cest

LC 326031 se je malenkost popravil potek zarisa osi ceste. Posledično se je tudi spremenila dolžina odseka z 1.078 m na 1.068 m.

Skladno z medobčinskimi dogovori z MO Kranj in Občino Cerklje na Gorenjskem se uredijo poteki LC 183052, LC 183061, LC 326021 ter LC 326091.

Skladno s spremembami na cestnem omrežju so se uskladili začetki in konci ter poteki opisov cest.

4 IZVEDBA PROJEKTA

4.1 Priprava predloga Odloka

V sodelovanju z občinsko upravo so bili pregledani predlogi sprememb in dopolnitev kategorizacije občinskih cest ter spremembe na obstoječem občinskem cestnem omrežju, kjer so bila ugotovljena določena (topološka) neskladja glede na dejansko stanje v naravi. Pregledala se je tudi urejenost lastniških razmerij na zemljiščih, po katerih potekajo predlogi nove kategorizacije ali podaljšanj občinskih cest.

Predlagane spremembe in novi odseki cest so usklajeni z letalskim posnetkom iz leta 2014, na podlagi česar so se nato kot pravilne prevzele tudi pridobljene dolžine. Skladno z izvedenimi spremembami na občinskem cestnem omrežju so se uskladili tudi podatki o začetkih in koncih odsekov, po potrebi so se ažurirali tudi opisi posamičnih odsekov.

Glede na to se je pripravil predlog Odloka spremembah in dopolnitvah Odloka o kategorizaciji občinskih cest v Občini Preddvor ter drugo pripadajoče gradivo.

S predlaganim predlogom novega Odloka je prikazan predlog nove kategorizacije cest, ki se uporabljajo za javni promet.

Tekom priprave aktualnih sprememb so se v celoti upoštevale tudi veljavne medobčinske uskladitve.

Vse obrazložitve pripravljenega in prikazi sprememb na občinskem cestnem omrežju glede na do sedaj veljavno stanje so razvidne iz poglavja št. 3 in priloženega gradiva.

Upoštevajoč vse spremembe na občinskem cestnem omrežju se je pripravilo gradivo za nadaljevanje postopkov na občinski ravni in pregled ter pridobitev soglasja DRSl.



LOCUS

NAROČNIK

Občina Preddvor

Dvorski trg 10 | 4205 Preddvor

Projekt št. 1369

SPREMEMBE ODLOKA O KATEGORIZACIJI OBČINSKIH CEST

Občina Preddvor

IZVAJALEC

LOCUS prostorske informacijske rešitve d.o.o.

Ljubljanska cesta 76 | 1230 Domžale

Domžale, november 2016

PROJEKT	Spremembe odloka o kategorizaciji občinskih cest Občine Preddvor
FAZA	Obrazložitev za občinski svet I. obravnava
NAROČNIK	Občina Preddvor, Dvorski trg 10, 4205 Preddvor
ŠTEVILKA PROJEKTA	1369
IZDELOVALEC	Locus d.o.o., Ljubljanska cesta 76, 1230 Domžale
VODJA PROJEKTA	Uroš Košir, univ. dipl. inž. geod.
STROKOVNA SKUPINA	Urška Berdajs, inž. vok.
DATUM	Domžale, november 2016

KAZALO

1	UVOD	7
2	SPLOŠNI DEL	9
2.1	PODATKI O NAROČNIKU.....	9
2.1.1	Naročnik	9
2.1.2	Izdelovalec	9
2.2	PODLAGE ZA KATEGORIZACIJO OBČINSKIH CEST	9
2.2.1	Predpisi	9
2.2.2	Veljavni občinski akti	9
2.3	NAMEN SPREMEMBE ODLOKA.....	9
3	OBRAZLOŽITEV SPREMEMB	11
3.1	NOVA KATEGORIZACIJA CEST	11
3.2	SPREMEMBE PRI KATEGORIZACIJI OBSTOJEČE KATEGORIZIRANIH CEST	13
3.2.1	Podaljšanje kategorizacije cest	13
3.2.2	Krajšanje kategorizacije cest	14
3.3	OSTALE USKLADITVE KATEGORIZACIJE CEST.....	15
4	IZVEDBA PROJEKTA	17
4.1	PRIPRAVA PREDLOGA ODLOKA	17

1 UVOD

Na podlagi določil Zakona o cestah (v nadaljevanju: ZCes-1) – Uradni list RS, št. 109/10, 48/12, 36/14 - odl. US in 46/15 morajo občine kot upravljavci občinskih cest voditi evidence o občinskih cestah in objektih na njih. Skladno s predpisi Pravilnika o načinu označevanja javnih cest in o evidencah o javnih cestah in objektih na njih – Uradni list RS, št. 49/97 in 2/04 (v nadaljevanju: Pravilnik) in Uredbe o merilih za kategorizacijo javnih cest – Uradni list RS, št. 49/97 in 113/09 (v nadaljevanju: Uredba) so morale občine po uveljavitvi zakonodaje pripraviti Odlok o kategorizaciji občinskih cest (v nadaljevanju: Odlok).

Odlok o kategorizaciji občinskih cest je pravni akt, katerega mora po predhodnem soglasju s strani Direkcije RS za infrastrukturo (v nadaljevanju: DRSI) potrditi občinski svet občine. V skladu z določili Uredbe mora občina, ki želi spremeniti ali dopolniti veljavni Odlok, na DRSI poslati vlogo za spremembo kategorizacije občinskih cest. DRSI ji k ustreznemu gradivu izda soglasje k predlaganim spremembam in dopolnitvam, ali pa občino pozove k odpravi ugotovljenih neskladij.

Občina Preddvor ima veljaven Odlok o kategorizaciji občinskih cest v Občini Preddvor (Ur. Glasilo Občine Preddvor; št. 4/09, 14/12).

Ker je bilo po letu 2012 na občinskem cestnem omrežju izvedenih več sprememb pri zagotavljanju in izvajanju javnega prometa na občinskih cestah, so bile podane pobude za novo kategorizacijo oz. ureditev obstoječe kategorizacije cest, ali pa so bila ugotovljena določena neskladja pri obstoječem stanju, želi občina predmetne spremembe evidentirati z novim Odlokom.

Obrazložitve in prikazi sprememb na občinskem cestnem omrežju glede na do sedaj veljavno stanje so prikazani v nadaljevanju v poglavju št. 3.

Po sprejemu predloga novega Odloka se bo v občini Preddvor spremenila skupna dolžina občinskih cest, kar prikazuje spodnja tabela.

Glede na potrditev Odloka se bodo lahko uredili tudi podatki BCP, objekti pa vpisali v kataster GJI, s čimer bo občina uredila kategorizacijo občinskih cest glede na lastne potrebe in trenutno stanje potekov cest na terenu ter izpolnila svoje zakonsko določene obveznosti.

Sprememba dolžin po kategorijah med veljavnim Odlokom o kategorizaciji občinskih cest v Občini Preddvor in predlogom Odloka spremembah in dopolnitvah Odloka o kategorizaciji občinskih cest v Občini Preddvor (2016):

KATEGORIJA	ODLOK 2009, 2012 [m]	ODLOK predlog 2016 [m]	RAZLIKA [m]
lokalne ceste - LC	34.105	34.042	- 63
krajevne ceste - LK	1.827	1.827	0
javne poti - JP	41.718	43.315	+ 1.597
SKUPAJ	77.650	79.062	+ 1.534

Preglednica 1: Prikaz dolžin kategoriziranih občinskih cest po kategorijah med veljavnim Odlokom in predlogom Odloka

2 SPLOŠNI DEL

2.1 Podatki o naročniku

2.1.1 Naročnik

Ime:	Občina Preddvor
Sedež:	Dvorski trg 10, 4205 Preddvor
Župan:	Miran Zadnikar
Odgovorna oseba za izvedbo projekta:	Klavdija Zima
Telefon:	04 / 275 10 00
Davčna številka	SI 77195108

2.1.2 Izdelovalec

Ime:	LOCUS prostorske informacijske rešitve, d.o.o.
Sedež:	Ljubljanska cesta 76, 1230 Domžale
Direktor:	Leon Kobetič
Odgovorna oseba za izvedbo projekta:	Uroš Košir
Telefon:	01 / 721 93 90
Davčna številka	SI 15475760

2.2 Podlage za kategorizacijo občinskih cest

2.2.1 Predpisi

- Zakon o cestah (ZCes-1); Uradni list RS, št. 109/10, 48/12, 36/14 - odl. US in 46/15,
- Uredba o merilih za kategorizacijo javnih cest; Uradni list RS, št. 49/97 in 113/09,
- Pravilnik o načinu označevanja javnih cest in o evidencah o javnih cestah in objektih na njih; Uradni list RS, št. 49/97 in 2/04.

2.2.2 Veljavni občinski akti

- Odlok o kategorizaciji občinskih cest v Občini Preddvor; Ur. Glasilo Občine Preddvor; št. 4/09, 14/12

2.3 Namen spremembe Odloka

Kategorizacija občinskih cest prikazuje dejansko rabo javnih cest na območju občine, ki se s potrebami in skladno z razvojem občine spreminja. Občina je pripravila spremembo Odloka, ker je želela evidentirati

spremembe na občinskem cestnem omrežju, ki so nastale po letu 2012, ko je bil objavljen trenutno veljavni Odlok, in tako dopolniti kategorizacijo cest z novimi dejstvi na terenu ter odpraviti morebitna neskladja pri obstoječem stanju.

Skladno z Zakonom o cestah in Uredbo občina kategorizira ceste, ki so v lasti občine ali predstavljajo javno dobro ter se uporabljajo za javni promet.

Z namenom uskladitve stanja na občinskem cestnem omrežju z veljavno zakonodajo je občina v preteklih letih uredila lastništvo več zemljišč, po katerih potekajo ceste, ki so prej potekale po zasebnih zemljiščih. Posamezne ceste, kjer je lastništvo urejeno in do sedaj še niso bile kategorizirane, se s predmetno spremembo Odloka tako vključuje v evidenco kategoriziranih cest.

Dodatno so se ob pregledu stanja na občinskem cestnem omrežju ugotovila posamezna neskladja z dejanskim stanjem v naravi oz. z določili veljavne zakonodaje.

S predlagano spremembo Odloka je tako prikazan predlog nove kategorizacije cest, ki se uporabljajo za javni promet, odseki, ki v naravi ne obstajajo v ustreznih elementih oz. ne ustrezajo merilom zakonodaje, se iz kategorizacije ukinjajo, nekaterim odsekom se je nekoliko popravil zaris poteka osi cest glede na dejansko stanje v naravi, priključevanje na veljavno stanje potekov državnih cest in križišč z njimi, prevoznost ali drugo, nekateri odseki so se nekoliko skrajšali ali podaljšali.

Tekom priprave aktualnih sprememb veljavnega Odloka so se v celoti upoštevale tudi veljavne medobčinske uskladitve.

Vse izvedene spremembe na občinskem cestnem omrežju glede na do sedaj veljavno stanje so razvidne iz nadaljevanja.

Namen predlagane spremembe Odloka je vzpostaviti občinsko cestno omrežje v takšni meri in obsegu, da bo tudi v nadaljevanju kar najbolje služilo prebivalcem.

V naravi obstaja več cest, tako kategoriziranih kot nekategoriziranih, ki potekajo po zemljiščih v zasebni lasti. Z namenom dolgoročne ureditve stanja na občinskem cestnem omrežju bo potrebno ceste, tako kategorizirane kot nekategorizirane, tudi v nadaljevanju lastniško urejati in jih skladno z izpolnjevanjem meril dodajati v evidenco.

3 OBRAZLOŽITEV SPREMEMB

V poglavju obrazložitev sprememb so prikazane vse spremembe, ki so se dogodile na občinskem cestnem omrežju glede na veljavni Odlok o kategorizaciji občinskih cest v Občini Preddvor.

3.1 Nova kategorizacija cest

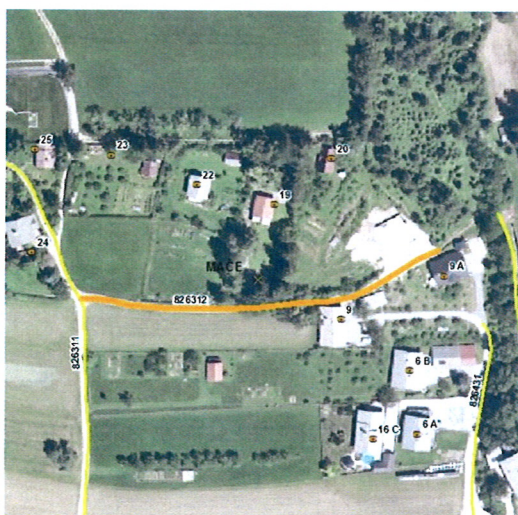
Kategorizirali so se odseki novih cest, ki so v lasti občine oz. predstavljajo javno dobro in se uporabljajo za javni promet. Ceste se kategorizirajo kot posledica njihove izgradnje ali pa kot posledica njihove obstoječe uporabe za javni promet. Vse novo kategorizirane občinske ceste imajo ustrezno urejeno voziščno konstrukcijo, občina pa jih redno vzdržuje in na njih izvaja zimsko službo.

Nekaj zemljišč, po katerih potekajo obstoječe, nekategorizirane ceste, ki se uporabljajo za javni promet, trenutno lastniško še ni urejenih. Iz tega razloga na določenih območjih lahko prihaja do neenakomerno urejene kategorizacije cest, ki se bo v prihodnje, skladno z urejanjem lastniških razmerij na zemljiščih, ki so oz. bodo namenjena za javni promet, ter priključevanj na omrežje državnih cest, še lahko ustrezno dopolnjevala.



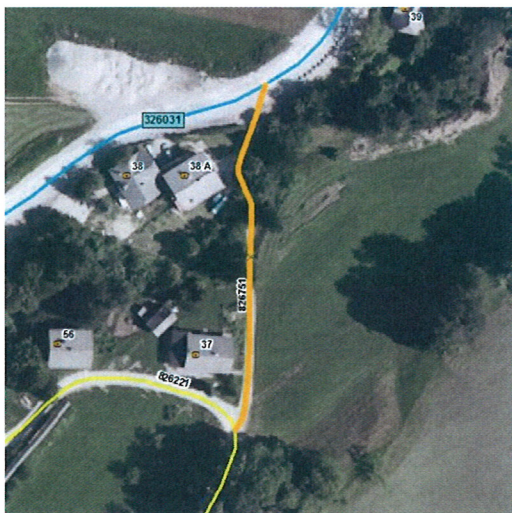
JP 826812:

Kategorizirala se je nova javna pot v naselju Hrib. Zemljišča, po katerih je kategorizirana, so v lasti Občine Preddvor.

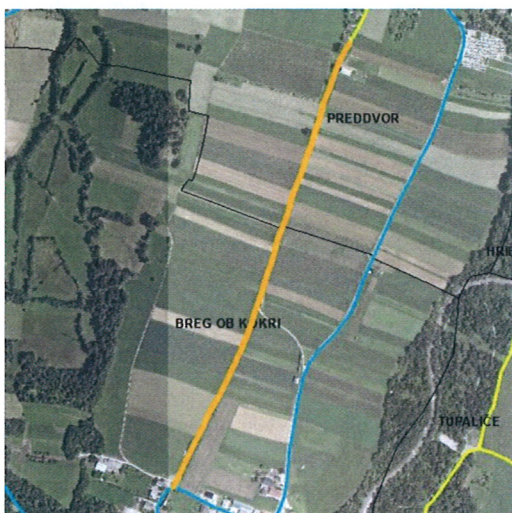


JP 826312:

Kategorizirala se je nova javna pot v naselju Mače. Zemljišča, po katerih je kategorizirana imajo zaznambo javnega dobra.

**JP 826751:**

Kategorizirala se je nova javna pot (pešpot) v naselju Srednja Bela. Zemljišča, po katerih je kategorizirana imajo zaznambo javnega dobra oz. so v lasti Občine Preddvor.

**JP 826792:**

Kategorizirala se je nova javna pot (za kolesarje in pešce) v naselju Tupaliče. Zemljišča, po katerih je kategorizirana imajo zaznambo javnega dobra.

**JP 826462:**

Kategorizirala se je nova javna pot v naselju Potoče. Zemljišča, po katerih je kategorizirana imajo zaznambo javnega dobra.

3.2 Spremembe pri kategorizaciji obstoječe kategoriziranih cest

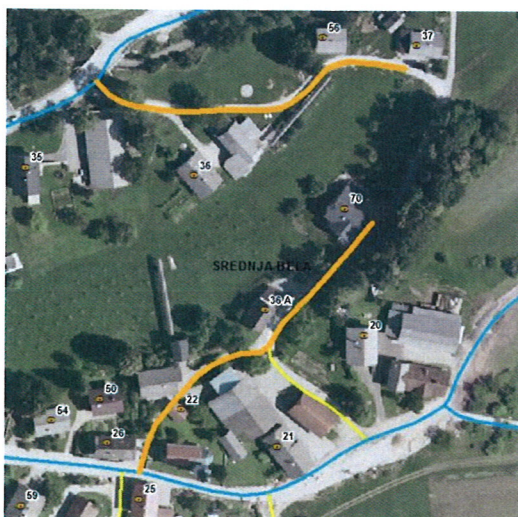
3.2.1 Podaljšanje kategorizacije cest



JP 826721:

Javna pot v naselju Tupaliče se podaljša do občinske meje občine Šenčur. Zemljišča, po katerih je kategorizirana, so v lasti Občine Preddvor.

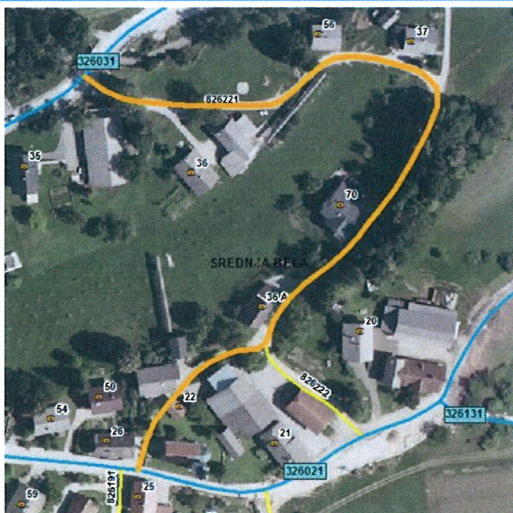
OBSTOJEČE STANJE



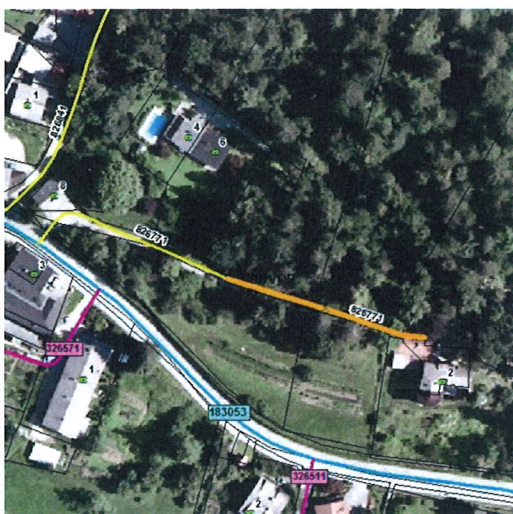
PREDLAGANO STANJE

JP 826751, JP 826221:

Javna pot 826221 v naselju Srednja Bela se podaljša do javne poti 826751 in združi v enoten odsek 826221. Zemljišča, po katerih je kategorizirana imajo zaznambo javnega dobra.



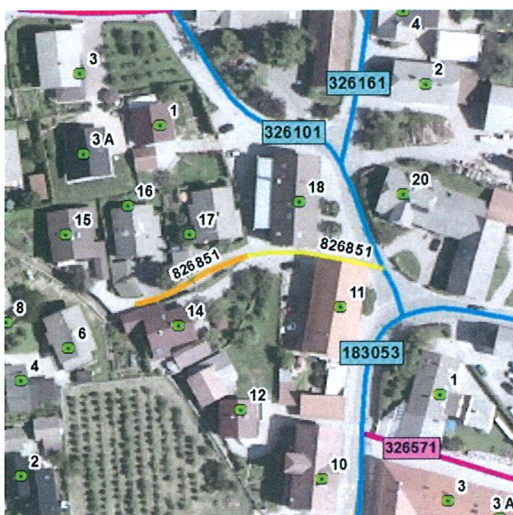
3.2.2 Krajšanje kategorizacije cest



JP 826771:

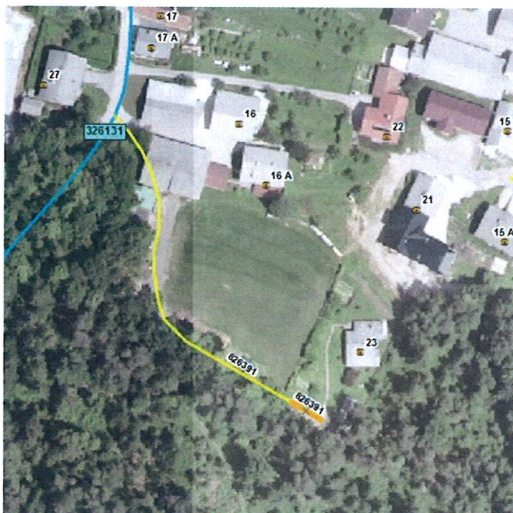
Javna pot v naselju Preddvor se skrajša v delu, ki poteka čez zasebno zemljišče.

Del kategorizacije po zasebnem zemljišču ostaja kategoriziran, saj so lastniki drugi kot objekt do katerega cesta poteka.




JP 826851:

Javna pot v naselju Preddvor se skrajša v delu, ki poteka čez zasebno zemljišče.



JP 826391:

Javna pot v naselju Breg ob Kokri se skrajša v delu, ki poteka čez zasebno zemljišče.



JP 826271:

Javna pot v naselju Kokra se skrajša v delu, ki poteka čez zasebno zemljišče.

3.3 Ostale uskladitve kategorizacije cest

LC 326031 se je malenkost popravil potek zarisa osi ceste. Posledično se je tudi spremenila dolžina odseka z 1.078 m na 1.068 m.

Skladno z medobčinskimi dogovori z MO Kranj in Občino Cerklje na Gorenjskem se uredijo poteki LC 183052, LC 183061, LC 326021 ter LC 326091.

Skladno s spremembami na cestnem omrežju so se uskladili začetki in konci ter poteki opisov cest.

4 IZVEDBA PROJEKTA

4.1 Priprava predloga Odloka

V sodelovanju z občinsko upravo so bili pregledani predlogi sprememb in dopolnitev kategorizacije občinskih cest ter spremembe na obstoječem občinskem cestnem omrežju, kjer so bila ugotovljena določena (topološka) neskladja glede na dejansko stanje v naravi. Pregledala se je tudi urejenost lastniških razmerij na zemljiščih, po katerih potekajo predlogi nove kategorizacije ali podaljšanj občinskih cest.

Predlagane spremembe in novi odseki cest so usklajeni z letalskim posnetkom iz leta 2014, na podlagi česar so se nato kot pravilne prevzele tudi pridobljene dolžine. Skladno z izvedenimi spremembami na občinskem cestnem omrežju so se uskladili tudi podatki o začetkih in koncih odsekov, po potrebi so se ažurirali tudi opisi posamičnih odsekov.

Glede na to se je pripravil predlog Odloka spremembah in dopolnitvah Odloka o kategorizaciji občinskih cest v Občini Preddvor ter drugo pripadajoče gradivo.

S predlaganim predlogom novega Odloka je prikazan predlog nove kategorizacije cest, ki se uporabljajo za javni promet.

Tekom priprave aktualnih sprememb so se v celoti upoštevale tudi veljavne medobčinske uskladitve.

Vse obrazložitve pripravljenega in prikazi sprememb na občinskem cestnem omrežju glede na do sedaj veljavno stanje so razvidne iz poglavja št. 3 in priloženega gradiva.

Upoštevajoč vse spremembe na občinskem cestnem omrežju se je pripravilo gradivo za nadaljevanje postopkov na občinski ravni in pregled ter pridobitev soglasja DRSI.