



MESTNA OBČINA MARIBOR
ŽUPAN

Ulica heroja Staneta 1, SI-2000 Maribor
T: +386.2.2201 000, E: mestna.obcina@maribor.si
S: <http://www.maribor.si>
Davčna številka: SI12709590, Matična številka: 5883369

Številka: 0070-12/2023-2

Datum: 22. 5. 2023



GMS – 076/ I

MESTNI SVET
MESTNE OBČINE MARIBOR

**ZADEVA: PREDLOG ZA OBRAVNAVO NA 6. REDNI SEJI MESTNEGA SVETA
MESTNE OBČINE MARIBOR – POPRAVEK GRADIVA!**

NASLOV GRADIVA: **Odlok o spremembah in dopolnitvah Odloka o kategorizaciji občinskih cest v Mestni občini Maribor**

GRADIVO PRIPRAVIL: **URAD ZA KOMUNALO, PROMET IN PROSTOR
Sektor za komunalno in promet**

GRADIVO PREDLAGA: **Aleksander Saša Arsenovič, župan**

POROČEVALEC: **Andraž Mlaker, Strokovni sodelavec VII/2-II**

PREDLOG SKLEPA: **Mestni svet Mestne občine Maribor sprejme Odlok o kategorizaciji občinskih cest v Mestni občini Maribor po skrajšanem postopku**



Aleksander Saša Arsenovič
župan



MESTNA OBČINA MARIBOR
MESTNA UPRAVA
URAD ZA KOMUNALO, PROMET IN PROSTOR
Sektor za komunalno in promet

Številka: 0070-12/2023-1

Datum: 22. 5. 2023



PODPISNI LIST
PREDLOGA ZA OBRAVNAVO NA 6. REDNI SEJI MESTNEGA SVETA
MESTNE OBČINE MARIBOR

Naslov gradiva:	Odlok o spremembah in dopolnitvah Odloka o kategorizaciji občinskih cest v Mestni občini Maribor
Priloge gradiva (navedba morebitnih prilog):	- obrazložitev - predlog odloka - člani, ki se spreminjajo

Pregledali in parafirali:

Podpisniki	Ime in priimek podpisnika	Pristojen organ	Datum	Podpis tistega, ki podpiše oz. parafira
Gradivo pripravil-a:	Andraž Miaker, Strokovni sodelavec VII/2-II	SKP	22. 5. 2023	
Gradivo pregledal-a vodja organa in morebitni vodja NOE:	Suzana Fras Vodja urada	UKPP	23. 5. 2023	
Gradivo usklajeno s pristojnimi organi (če je gradivo pripravljeno izven MOM):				
Dodatni pregled na predlog pripravljavca				
Dokument parafiral podžupan: (obkrožite tistega, ki je odgovoren za vaše področje)	Dr. Samo Peter Medved	Kabinet župana	23. 5. 2023	
Gradivo prejela služba MS v fizični in elektronski obliki	Rosana Klančnik <i>Helena Turk pp.</i>	Služba za delovanje mestnega sveta	24. 5. 2023	
Gradivo pregledal direktor MU	Srečko Đurov	Kabinet župana	24. 5. 2023	

OBRAZLOŽITEV PREDLOGA ODLOKA

Odlok o spremembah in dopolnitvah Odloka o kategorizaciji občinskih cest v Mestni občini Maribor

Mestna občina Maribor spreminja Odlok o kategorizaciji občinskih cest v Mestni občini Maribor. Kategorizacija občinskih cest prikazuje dejansko rabo javnih cest na območju občine, ki se s potrebami in skladno z razvojem občine spreminja. Občina je pripravila spremembo odloka, ker je želela evidentirati spremembe na občinskem cestnem omrežju, ki so nastale po letu 2022.

Pravna podlaga:

- Zakon o cestah (Uradni list RS, št. 132/22)
- Uredba o merilih za kategorizacijo javnih cest (Ur. l. RS, št. 49/97, 113/09, 109/10- ZCes-1)
- Statut Mestne občine Maribor (Medobčinski uradni vestnik, št. 10/11, 8/14, 12/19)


Veljavni odlok:



- Odlok o kategorizaciji občinskih cest v Mestni občini Maribor (Medobčinski uradni vestnik, št. 35/20, 6/21, 12/21, 2/22)

OBRAZLOŽITEV SPREMEMB

Nova kategorizacija občinskih cest

Kategorizirale so se nove ceste, ki v naravi predstavljajo javni interes in se uporabljajo za javni promet. Ceste potekajo čez zemljišča, ko si v lasti Mestne občine Maribor, imajo zaznambo javnega dobra, imajo lastniki zemljišč sklenjene služnostne pogodbe o vzdrževanju ter upravljanju cest v korist Mestne občine Maribor, ali so postopki sklenitve služnosti v teku.


ODSEK	POTEK ODSEKA	DOLŽINA	GRAFIČNI PRIKAZ
LK 245961	Ulica Ruperta Pivca - Ulica Zore Janžekovič	240	


ODSEK	POTEK ODSEKA	DOLŽINA	GRAFIČNI PRIKAZ
LK 248972	Zvezna ulica - Lackova cesta	90	
JP 748651	Šarhova - Studenška	245	

Spremembe pri obstoječi kategorizaciji občinskih cest

Ostale spremembe so posledica širitve poselitve, popravkov zatečenega stanja v naravi (napačni zarisi pri prejšnjih kategorizacijah), spremembo prometnega režima na cestah, deviacije obstoječih cest, ipd.

a) Podaljšanje kategorizacije ceste

ODSEK	ZAČETEK ODSEKA	POTEK ODSEKA	KONEC ODSEKA	DOLŽINA	OPOMBA
JP 744794	744791	Raški dol - Vrbanska	HŠ 32	368	podaljšanje kategorizacije ceste (+ 311 m)
					


ODSEK	ZAČETEK ODSEKA	POTEK ODSEKA	KONEC ODSEKA	DOLŽINA	OPOMBA
JP 745882	735881	Ob bregu - Strma ulica	243951	125	podaljšanje kategorizacije ceste (+ 70 m)
					

b) Krajšanje kategorizacije ceste


ODSEK	ZAČETEK ODSEKA	POTEK ODSEKA	KONEC ODSEKA	DOLŽINA	OPOMBA
LK 243161	242442	Ul. h. Šaranoviča (od Meljska c.) do HŠ 36 - slepi del	HŠ 36	187	krajšanje kategorizacije ceste (- 189 m)




ODSEK	ZAČETEK ODSEKA	POTEK ODSEKA	KONEC ODSEKA	DOLŽINA	OPOMBA
JP 742152	247773	Lackova cesta do HŠ 133B - slepi del	HŠ 133B	39	krajšanje kategorizacije ceste (- 22 m)



ODSEK	ZAČETEK ODSEKA	POTEK ODSEKA	KONEC ODSEKA	DOLŽINA	OPOMBA
JP 742743	742742	Kamnica (Bresternica) - 3. del	HŠ 26	541	krajšanje kategorizacije ceste (- 150 m)



ODSEK	ZAČETEK ODSEKA	POTEK ODSEKA	KONEC ODSEKA	DOLŽINA	OPOMBA
					

ODSEK	ZAČETEK ODSEKA	POTEK ODSEKA	KONEC ODSEKA	DOLŽINA	OPOMBA
JP 744761	744751	Krčevinska ulica do HŠ 107 - slepi del 1	HŠ 107	26	krajsanje kategorizacije ceste (- 51 m)
					

c) Popravek brez spremembe v poteku odseka

ODSEK	OPOMBA
LC 081011	uskaditev dolžine v MO Maribor z medobčinskim dogovorom z Občino Duplek (- 8 m)
LC 195021	uskaditev dolžine z medobčinskim dogovorom z Občino Kungota (0 m)
LC 203171	uskaditev dolžine z medobčinskim dogovorom z Občino Lenart (0 m)
JP 581221	uskaditev dolžine v MO Maribor z medobčinskim dogovorom z Občino Duplek (+ 84 m)
JP 744891	uskaditev dolžine z medobčinskim dogovorom z Občino Lenart (0 m)

d) Ukinitev kategorizacije cest

ODSEK	OPOMBA	GRAFIČNI PRIKAZ
JP 743085	Kategorizacija odseka se je na zasebnem zemljišču ukinila (- 42 m)	
JP 748611	Kategorizacija odseka se je ukinila – avtobusno posatajališče (- 58 m)	

Skladno s spremembo odloka bodo skupne dolžine v občini sledeče:

KATEGORIJA	VELJAVNI ODLOK [m]	PREDLOG ODLOKA [m]	RAZLIKA DOLŽIN [m]
lokalne ceste - LC	59.784	59.776	-8
glavne mestne ceste - LG	22.463	22.463	0
zbirne mestne ceste - LZ	78.372	78.372	0
mestne ceste - LK	170.929	171.070	141
javne poti - JP	254.976	255.372	396
javne poti za kolesarje - KJ	2.161	2.161	0
SKUPAJ	588.685	589.214	+ 529

Vse spremembe se bodo po potrditvi odloka na seji občinskega sveta ter objavi spremembe odloka v Medobčinskem uradnem vestniku vpisale v Banko cestnih podatkov, popravil vpis osi cest v ZK GJI ter vnesle spremembe v matično evidenco dejanske rabe cest.

Na podlagi določil Zakona o cestah (Uradni list RS, št. 109/10, 48/12, 36/14 - odl. US, 46/15 in 10/18) in 23. člena Statuta Mestne občine Maribor (Medobčinski uradni vestnik, št. 10/11, 8/14, 12/19) je Mestni svet Mestne občine Maribor na ___ seji, ki je ___ . 2023 sprejel

Na podlagi določil Zakona o cestah (Uradni list RS, št. 109/10, 48/12, 36/14 - odl. US, 46/15 in 10/18) in 23. člena Statuta Mestne občine Maribor (Medobčinski uradni vestnik, št. 10/11, 8/14, 12/19) je Mestni svet Mestne občine Maribor na ___ seji, ki je ___ . 2023 sprejel

ODLOK

o spremembah in dopolnitvah Odloka o kategorizaciji občinskih cest v Mestni občini Maribor

1. člen

V Odloku o kategorizaciji občinskih cest v Mestni občini Maribor (Medobčinski uradni vestnik, št. 35/20, 6/21, 12/21 in 2/22) se v 4. členu:

- spremenijo zapisi pod zaporednimi številkami 1, 4 in 5 tako, da se glasijo:

Zap. št.	Številka ceste	Številka odseka	Začetek odseka	Potek odseka	Konec odseka	Dolžina odseka v občini [m]	Namen uporabe	Preostala dolžina odseka v sosednji občini [m]
1	081010	081011	1292	meja občine Duplek do c. Malečnik - Metava	243501	1.515	V	1.409 - Duplek
4	195020	195021	1328	Rošpoh - del - Gaj nad Mariborom (od meje obč. Kungota)	242012	2.758	V	2.572 - Kungota
5	203170	203171	203161	Grušova (od meje občine Lenart)	081061	712	V	2.564 - Lenart

- v zadnji vrstici tabele številka »59.784 m« nadomesti s številko »59.776 m«.

2. člen

V 7. členu se:

- dodata nova zapisa pod zaporedni številki 245.1 in 487.1, ki se glasita:

Zap. št.	Številka ceste	Številka odseka	Začetek odseka	Potek odseka	Konec odseka	Dolžina odseka v občini [m]	Namen uporabe	Preostala dolžina odseka v sosednji občini [m]
245.1	244960	244961	244321	Ulica Ruperta Pivca - Ulica Zore Janžekovič	244321	240	V	
487.1	248970	248972	247971	Zvezna ulica - Lackova cesta	247773	90	V	

- spremeni zapis pod zaporedno številko 87 tako, da se glasi:

Zap. št.	Številka ceste	Številka odseka	Začetek odseka	Potek odseka	Konec odseka	Dolžina odseka v občini [m]	Namen uporabe	Preostala dolžina odseka v sosednji občini [m]
87	243160	243161	242442	Ul. h. Šaranoviča (od Meljska c.) do HŠ 36 - slepi del	HŠ 36	187	V	

- v zadnji vrstici tabele številka »170.929 m« nadomesti s številko »171.070 m«.

3. člen

V 8. členu se:

- doda nov zapis pod zaporedno številko 708.1, ki se glasi:

Zap. št.	Številka ceste	Številka odseka	Začetek odseka	Potek odseka	Konec odseka	Dolžina odseka v občini [m]	Namen uporabe	Preostala dolžina odseka v sosednji občini [m]
708.1	748650	748651	247842	Šarhova - Studenška	obračališče	245	V	

- spremenijo zapisi pod zaporednimi številkami 1, 12, 81, 305, 314, 325 in 358 tako, da se glasijo:

Zap. št.	Številka ceste	Številka odseka	Začetek odseka	Potek odseka	Konec odseka	Dolžina odseka v občini [m]	Namen uporabe	Preostala dolžina odseka v sosednji občini [m]
1	581220	581221	203161	Metava (od meje občine - konec parcele 646-657)	745601	390	V	916 - Duplek
12	742150	742152	247773	Lackova cesta do HŠ 133B - slepi del	HŠ 133B	39	V	
81	742740	742743	742742	Kamnica (Bresternica) - 3. del	HŠ 26	541	V	
305	744760	744761	744751	Krčevinska ulica do HŠ 107 - slepi del 1	HŠ 107	26	V	
314	744790	744794	744791	Raški dol - Vrbanska	HŠ 32	368	V	
325	744890	744891	746121	Grušova (do meje občine Lenart)	0314	1.031	V	847 - Lenart
358	745880	745882	735881	Ob bregu - Strma ulica	243951	125	V	

- brišeta zapisa pod zaporednima številkami 134 in 705,

- v zadnji vrstici tabele številka »254.976 m« nadomesti s številko »255.372 m«.

4. člen

H kategorizaciji občinskih cest, določenih s tem odlokom, je bilo v skladu z določbo 18. člena Uredbe o merilih za kategorizacijo javnih cest (Uradni list RS, št. 49/97, 113/09 in 109/10 - ZCes-1) pridobljeno pozitivno mnenje Direkcije Republike Slovenije za infrastrukturo št. _____ z dne __. __. 2023.

5. člen

Ta odlok začne veljati naslednji dan po objavi v Medobčinskem uradnem vestniku.

Številka:
Maribor, dne

Župan
Mestne občine Maribor
Aleksander Saša Arsenovič
Župan