

ŽUPNIJA ČRENŠOVCI

Juša Kramarja 2
9232 ČRENŠOVCI



OBČINA ČRENŠOVCI

Prejeto: 03 -03- 2014	Sig.znak: 011AA
	Vredn.:
št. zadeve: 029-40/2014	Priloge: 6

Št.:15/14

Datum: 24. februar 2014

OBČINA ČRENŠOVCI

Prekmurske čete 25
9232 ČRENŠOVCI


Zadeva: PROŠNJA ZA PREPIS PARCEL NA ŽUPNIJO ČRENŠOVCI

Podpisani župnik župnije Črenšovci prosim za prepis parcel 855/2 in 855/4 na župnijo Črenšovci.

Na prošnjo župnije Črenšovci za prepis omenjenih parcel iz Občine na Župnijo in po sklepu Občine Črenšovci z dne 13. 3. 2012, št. 0320-11/2012-80, smo želeli narediti izravnavo meje med parcelama 855 in 848 k.o. Črenšovci, vendar tega nismo mogli narediti, kajti najprej je bilo potrebno narediti razmejitev 855/1 na parceli 855/3 in 855/4. To je sedaj narejeno s sklepom o združitvi 03. 06. 2013, št. 02112-17372013-2.

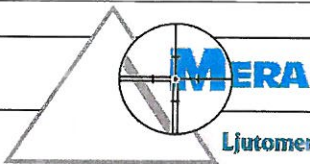
Ker se lahko izravnavajo meje dela do maksimalno 5% površine, v tem primeru ni možno narediti izravnavo meje, zato je potrebno narediti ustrežno pogodbo in prenesti lastništvo parcel 855/2 in 855/4 na župnijo Črenšovci.

Hvala za ustrežno rešitev in lep pozdrav!


Ivan Krajnc, župnik črensovski




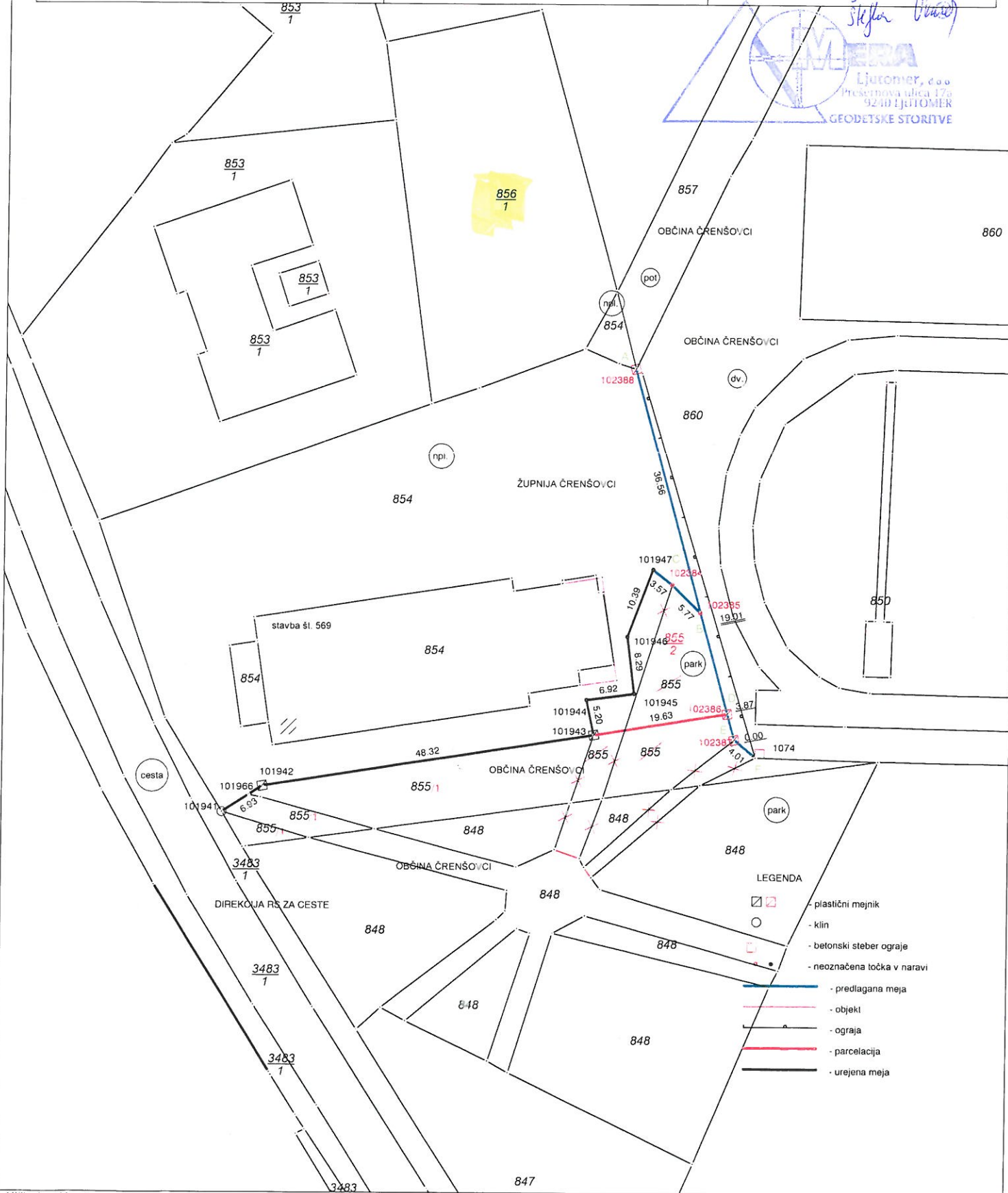
SKICA TERENSKE MERITVE



Ljutomer, d.o.o.

GEODETSKE STORITVE

Katastrska občina:	0140 - ČRENŠOVCI	MERILO	1 : 750	Izdela dne:	04.05.2011
Številka vloge:	124-2011	IDPOS		Štefka UKMAR	



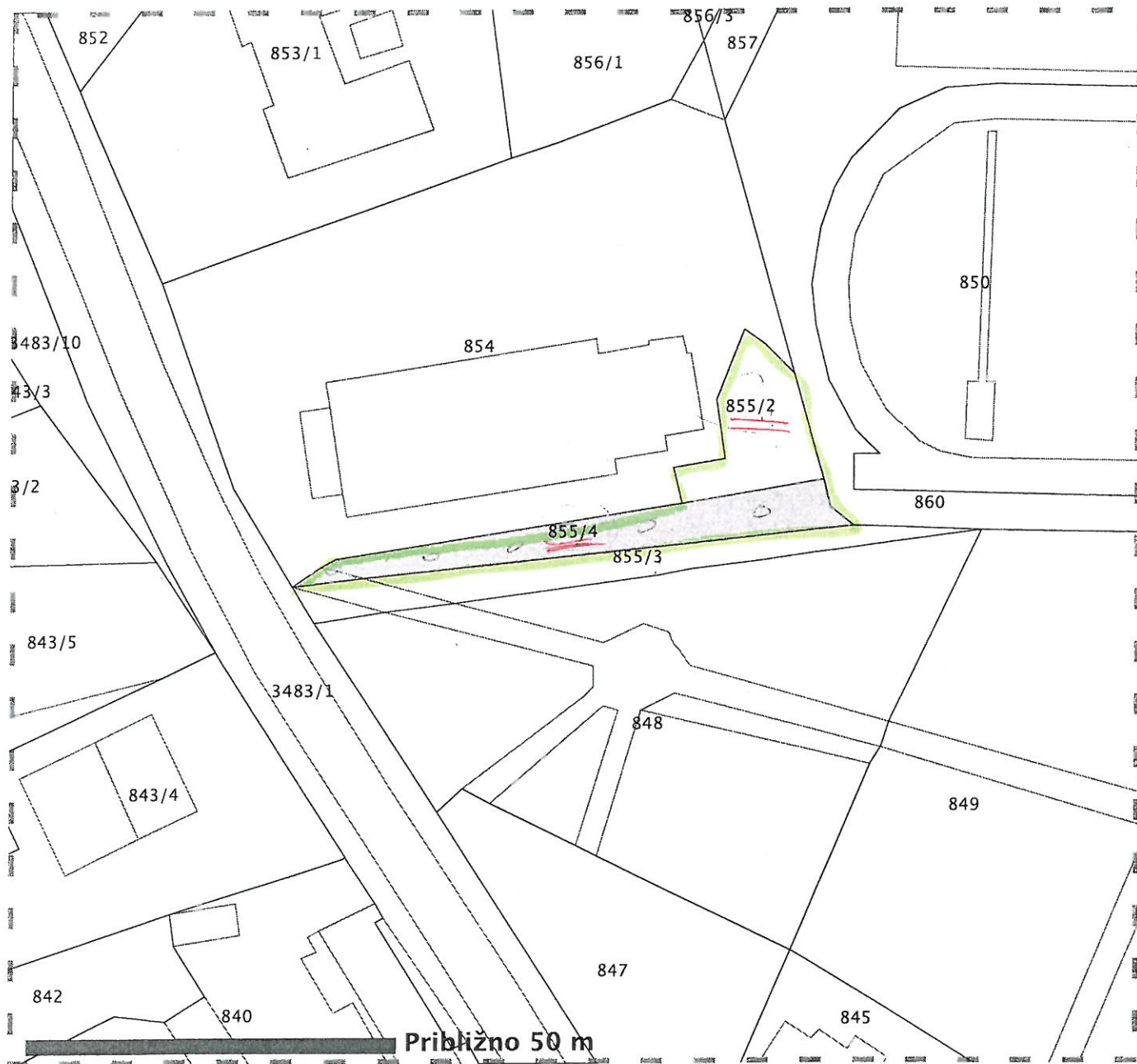
- LEGENDA
- plastični mejnik
 - klin
 - betonski steber ograje
 - neoznačena točka v naravi
 - predlagana meja
 - objekt
 - ograja
 - parcelacija
 - urejena meja



IZRIS PARCELE

855/2 - 252 m² ✓
855/4 - 349 m² ✓

Parcela: katastrska občina 140 ?REN?OVCI številka parcele 855/4



Legenda oznak:

- Parcelna meja
- - - - - Meja parcelnega dela
- ■ ■ Meja katastrske občine

Stanje evidence zemljiškega katastra za izbrano parcelo na dan 21.02.2014

Vir podatkov: Geodetska uprava Republike Slovenije
Transakcijska številka: 1100359247862
Izris pripravil/-a: Roman Caf

Izris parcele je izdelan na podlagi evidence zemljiškega katastra, ki jo vodi Geodetska uprava RS in se ne šteje kot potrjeno v smislu 115. člena Zakona o evidentiranju nepremičnin (Uradni list RS, št. 47/2006) in Pravilnika o vrstah in vsebini potrdil iz zbirke geodetskih podatkov ter o načinu izkazovanja podatkov (Uradni list RS, št. 22/2007 in 33/2009).