

Datum: 16. 3. 2018

OBČINSKEMU SVETU
OBČINE RAČE - FRAM

**ZADEVA: PREDLOG ZA OBRAVNAVO IN SPREJEM NA 26. REDNI
SEJI OBČINSKEGA SVETA OBČINE RAČE – FRAM,
DNE 26. 3. 2018**

NASLOV: Obravnava in sprejem dopolnitev Načrta ravnanja z občinskim stvarnim premoženjem za leto 2018

GRADIVO PRIPRAVILA: občinska uprava

POROČEVALKA: Suzana Pungartnik

PREDLOG SKLEPA: *Občinski svet Občine Rače - Fram sprejme dopolnitve Načrta ravnanja z občinskim stvarnim premoženjem za leto 2018.*

ŽUPAN OBČINE RAČE – FRAM
Branko LEDINEK, l.r.

OBRAZLOŽITEV

1. Vloga Aleksandra Gornjeca in Nine Falež za odkup del zemljišča parc.št.211/37 k.o. Gorica je bila potrjena že v okviru Načrta ravnanja v letu 2017. Zaradi izvedene parcelacije zemljišča se pravni posel lahko izvede šele v letu 2018.
2. Najemnika zemljišča parc. št. 624/4 k.o. Kopivnik Sašo Bela in Romana Valenko, ki sta tudi lastnika zemljišča, ki meji na zemljišče parc. št. 624/4 k.o. Kopivnik ter po njem poteka dostopna cesta do njune stanovanjske stavbe, sta podala vlogo za odkup.
3. Na zemljišču parc. št. 533/11 k.o. Kopivnik je zgrajen vodohran za naselje Kopivnik in se z lastnikom zemljišča Pavlom Ogrizkom uredi lastništvo le-tega.
4. Zemljišča parc.št. 814/2, 824/11, 1443/2, 815/2 vsa k.o. Fram v naravi predstavljajo pločnik ob državni cesti Fram – Rače (Turnerjeva ulica). Ker pravni posli niso bili zaključeni, se izvedejo v letu 2018.

Pripravila:
Suzana Pungartnik

Na podlagi 29. in 51. člena Zakona o lokalni samoupravi (ZLS, Uradni list RS, št. 94/07-UPB2, 76/08,79/09,51/10 in 40/12-ZUJF) in 27. člena Zakona o stvarnem premoženju države in samoupravnih lokalnih skupnosti (Ur. l. RS, št. 11/2018) ter 15. člena Statuta Občine Rače - Fram (MUV št. 27/2011, 5/2015) Občinski svet Občine Rače - Fram na svoji redni seji dne, sprejme

DOPOLNITEV NAČRTA RAVNANJA Z OBČINSKIM STVARNIM PREMOŽENJEM ZA LETO 2018

Načrt ravnanja z občinskim stvarnim premoženjem pojasnjuje predvidene prejeme v bilanci prihodkov ter predvidene odhodke v bilanci odhodkov občine in posledično določa spremembe v bilanci stanja občinskega stvarnega premoženja.

Načrt ravnanja z občinskim stvarnim premoženjem je seznam stvarnega premoženja, ki je predvideno za prodajo, nakup in menjavo.

LETNI NAČRT PRIDOBIVANJA IN RAZPOLAGANJA Z NEPREMIČNIM PREMOŽENJEM OBČINE RAČE – FRAM SE DOPOLNI S PREDLOGOM SLEDEČIH PRAVNIH POSLOV:

1. PRODAJA

OBJEKT/PARCELNA	VELIKOS T m²	Namenska raba	OKVIRNA VREDNOST V EUR	OPOMBE
Parc. št. 211/37 k.o. Gorica– last Občine Rače – Fram	80	Stavbno zemljišče	800	Neposredna pogodba z lastnikom sosednjega zemljišča – Aleksander Gornjec in Nina Falež
Parc. št. 624/4 k.o. Kopivnik– last Občine Rače – Fram	254	Stavbno zemljišče	2.540	Neposredna pogodba z lastnikom sosednjega zemljišča –Bela, Valenko

2. NAKUP

OBJEKT/PARCELNA	VELIKOST m ²	Namenska raba	OKVIRNA VREDNOST V EUR	OPOMBE
Parc. št. 815/2 k.o. Fram – v lasti Skrbič Hafner Nadice – delež ¼ in Skrbič Marjana delež 1/4	15	Kmetijsko zemljišče – prometna infrastruktura	3,20 EUR/m ²	Odkup zemljišč za pločnik Fram – Rače – neizvedene pogodbe iz leta 2017
Parc. št. 1443/2 k.o. Fram – v lasti Viktorja Gajserja (nerešeno dedovanje)	45	Kmetijsko zemljišče – prometna infrastruktura	3,20 EUR/m ²	Odkup zemljišč za pločnik Fram – Rače – neizvedene pogodbe iz leta 2017
Parc. št. 824/11 k.o. Fram – lasti Janje Tepej v deležu 1/2	43	Kmetijsko zemljišče – prometna infrastruktura	3,20 EUR/m ²	Odkup zemljišč za pločnik Fram – Rače – neizvedene pogodbe iz leta 2017
Parc. št. 814/2 k.o. Fram – v lasti Jelke Ledinek	10	Kmetijsko zemljišče – prometna infrastruktura	3,20 EUR/m ²	Odkup zemljišč za pločnik Fram – Rače – neizvedene pogodbe iz leta 2017
Parc. št. 533/11 k.o. Kopivnik – v lasti Pavla Ogrizka	131	Okoljska infrastruktura	655	Odkup zemljišča na katerem je zgrajen vodohran

3. MENJAVA

OBJEKT/PARCELNA	VELIKOST m ²	Namenska raba	OKVIRNA VREDNOST V EUR	OPOMBE
1. Zemljišče parc. št. 503/10 k.o. Kopivnik v lasti Pavla Ogrizka	429	Kmetijsko zemljišče - prometna infrastruktura	1.287 €	Menjalna pogodba – v naravi utrjena kategorizirana pot
1. parc. št. 613/6 in parc. št. 610/10 k.o. Kopivnik – v lasti občine	359	Kmetijsko zemljišče	1.077 €	Menjalna pogodba – del zemljišča ob cesti, ki v naravi predstavlja kompleks kmetijskega zemljišča v lasti Pavla Ogrizka

Številka:

Datum:

Župan občine Rače – Fram
Branko LEDINEK



Uporabnik: SPUNGARTNIK

Torek, 13. Marec, 2018

12:39:19

Transakcijska številka: 1100825243867

Opisni podatki o parceli:

Podatki o parceli:

Katastrska občina	Parcelna številka	Površina parcele [m ²]	Urejena parcela	Katastrski dohodek [EUR]	Datum zadnje spremembe
724 GORICA	211/37	80	DA	0,00	08.03.2018

Podatki o dejanski rabi parcele:

Šifra dejanske rabe	Naziv dejanske rabe	Površina dejanske rabe zemljišča [m ²]
3000	Pozidano zemljišče	80

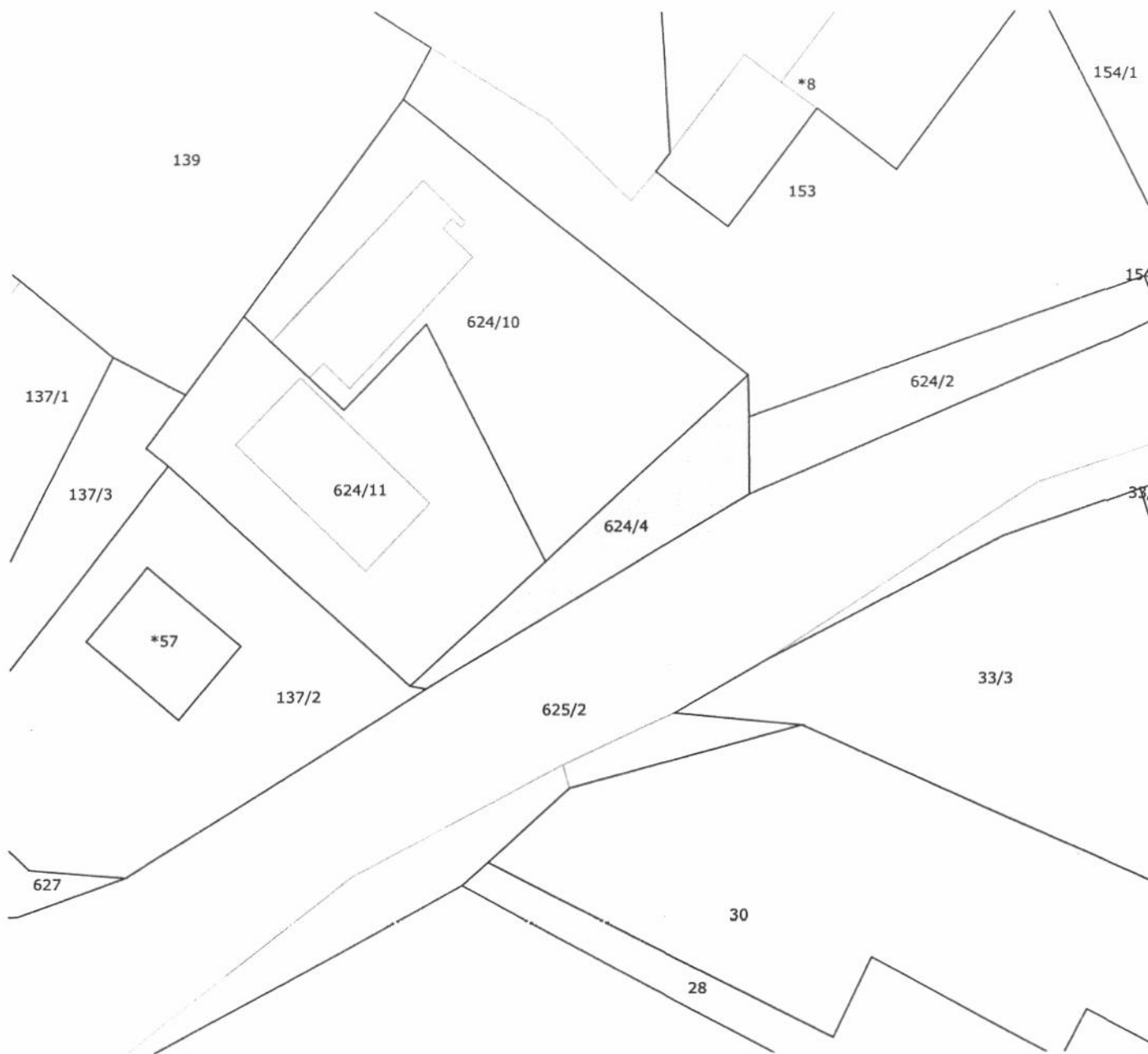
Proizvodno območje	Podravska regija
--------------------	------------------

Podatki o lastnikih in upravljavcih parcele:

Priimek in ime / Naziv	Naslov / Sedež	Leto rojstva / matična številka	Delež	Status
OBČINA RAČE-FRAM	Rače, Grajski trg 14, 2327 Rače	5883253	/	Začasni upravljavec
OBČINA RAČE-FRAM	Rače, Grajski trg 14, 2327 Rače	5883253	1/1	Lastnik

IZRIS PARCELE

Parcela: katastrska občina 718 KOPIVNIK številka parcele 624/4



Približno 20 m

Informativno merilo 1 : 500

Legenda oznak:

- Parcelna meja
- Meja parcelnega dela
- Meja katastrske občine

Stanje evidence zemljiškega katastra za izbrano parcelo na dan 13.03.2018

Vir podatkov: Geodetska uprava Republike Slovenije
Transakcijska številka: 1100825242855
Izris pripravil/-a: Suzana Pungartnik

Izris parcele je izdclan na podlagi evidence zemljiškega katastra, ki jo vodi Geodetska uprava RS in se ne šteje kot potrjeno v smislu 115. člena Zakona o evidentiranju nepremičnin (Uradni list RS, št. 47/2006 in nasl.) in Pravilnik o vrstah in vsebini potrdil iz zbirk geodetskih podatkov ter o načinu izkazovanja podatkov (Uradni list RS, št. 69/2012). Podatkov o mejah parcel ter numerično merilo iz tega izrisa se ne sme neposredno uporabljati za ugotavljanje poteka mej po podatkih zemljiškega katastra.

© Geodetska uprava Republike Slovenije



Uporabnik: SPUNGARTNIK

Torek, 13. Marec, 2018
12:09:32

Transakcijska številka: 1100825225157

Opisni podatki o parceli:

Podatki o parceli:

Katastrska občina	Parcelna številka	Površina parcele [m ²]	Urejena parcela	Katastrski dohodek [EUR]	Datum zadnje spremembe
718 KOPIVNIK	624/4	254	NE	0,00	14.02.2006

Podatki o dejanski rabi parcele:

Šifra dejanske rabe	Naziv dejanske rabe	Površina dejanske rabe zemljišča [m ²]
3000	Pozidano zemljišče	254

Proizvodno območje	Podravska regija
--------------------	------------------

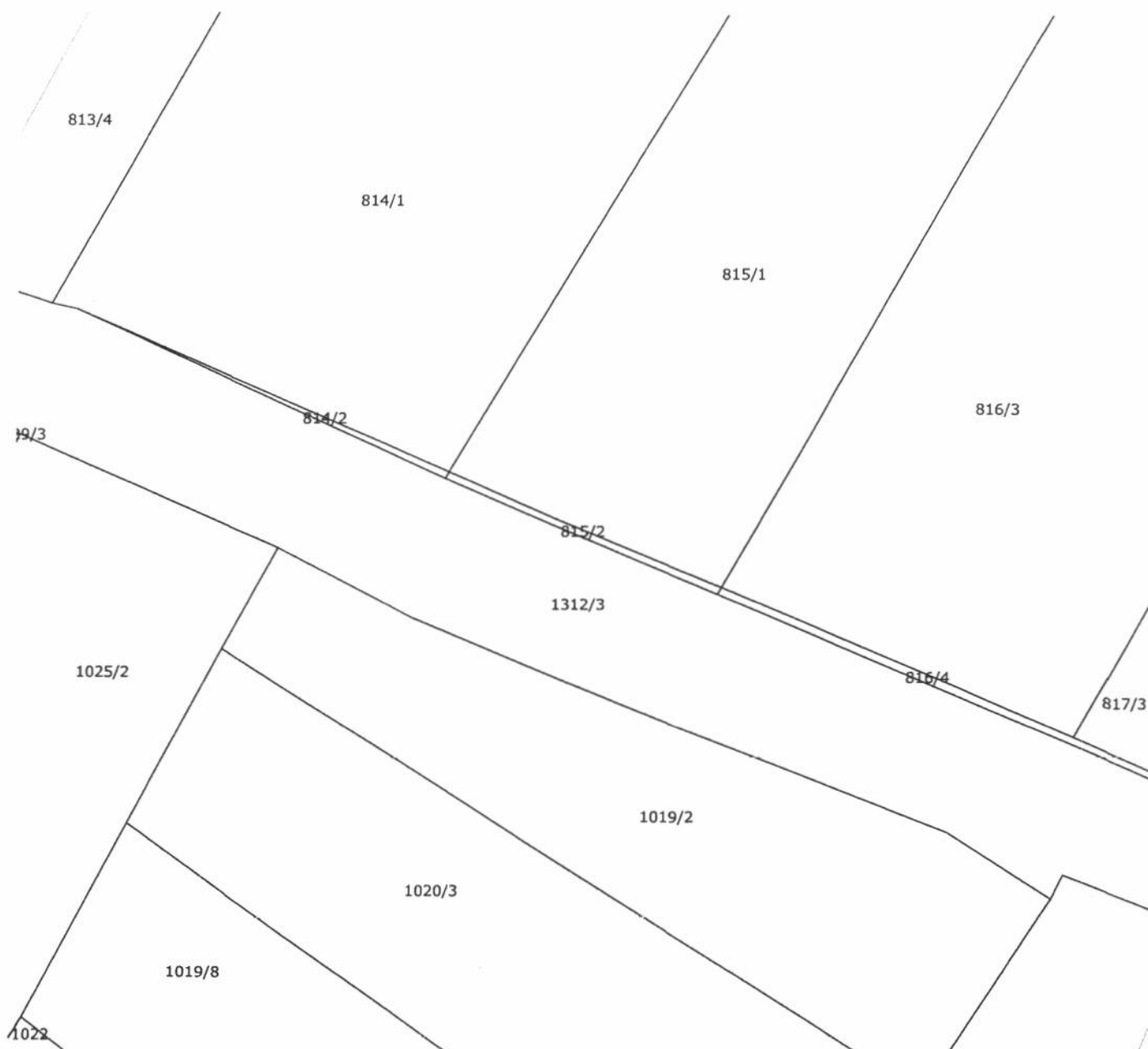
Podatki o lastnikih in upravljavcih parcele:

Priimek in ime / Naziv	Naslov / Sedež	Leto rojstva / matična številka	Delež	Status
Za izbrano parcelo ni upravljavcev.				
JAVNO DOBRO	MARIBOR	9000640021716	1/1	Lastnik



IZRIS PARCELE




Parcela: katastrska občina 717 FRAM številka parcele 815/2



Približno 20 m

Informativno merilo 1 : 500

Legenda oznak:

-  Parcelna meja
-  Meja parcelnega dela
-  Meja katastrske občine

Stanje evidence zemljiškega katastra za izbrano parcelo na dan 13.03.2018

Vir podatkov: Geodetska uprava Republike Slovenije

Transakcijska številka: 1100825251845

Izris pripravil/-a: Suzana Pungartnik

Izris parcele je izdelan na podlagi evidence zemljiškega katastra, ki jo vodi Geodetska uprava RS in se ne šteje kot potrjeno v smislu 115. člena Zakona o evidentiranju nepremičnin (Uradni list RS, št. 47/2006 in nasl.) in Pravilnik o vrstah in vsebini potrdil iz zbirk geodetskih podatkov ter o načinu izkazovanja podatkov (Uradni list RS, št. 69/2012). Podatkov o mejah parcel ter numerično merilo iz tega izrisa se ne sme neposredno uporabljati za ugotavljanje poteka mej po podatkih zemljiškega katastra.

© Geodetska uprava Republike Slovenije



Uporabnik: SPUNGARTNIK

Torek, 13. Marec, 2018
12:48:49

Transakcijska številka: 1100825251595

Opisni podatki o parceli:

Podatki o parceli:

Katastrska občina	Parcelna številka	Površina parcele [m ²]	Urejena parcela	Katastrski dohodek [EUR]	Datum zadnje spremembe
717 FRAM	815/2	15	NE	0,08	12.07.2017

Podatki o dejanski rabi parcele:

Šifra dejanske rabe	Naziv dejanske rabe	Površina dejanske rabe zemljišča [m ²]
1000	Kmetijsko zemljišče	15

Bonitetne točke	81
Površina zemljišča z bonitetnimi točkami [m ²]	15

Proizvodno območje	Podravska regija
--------------------	------------------

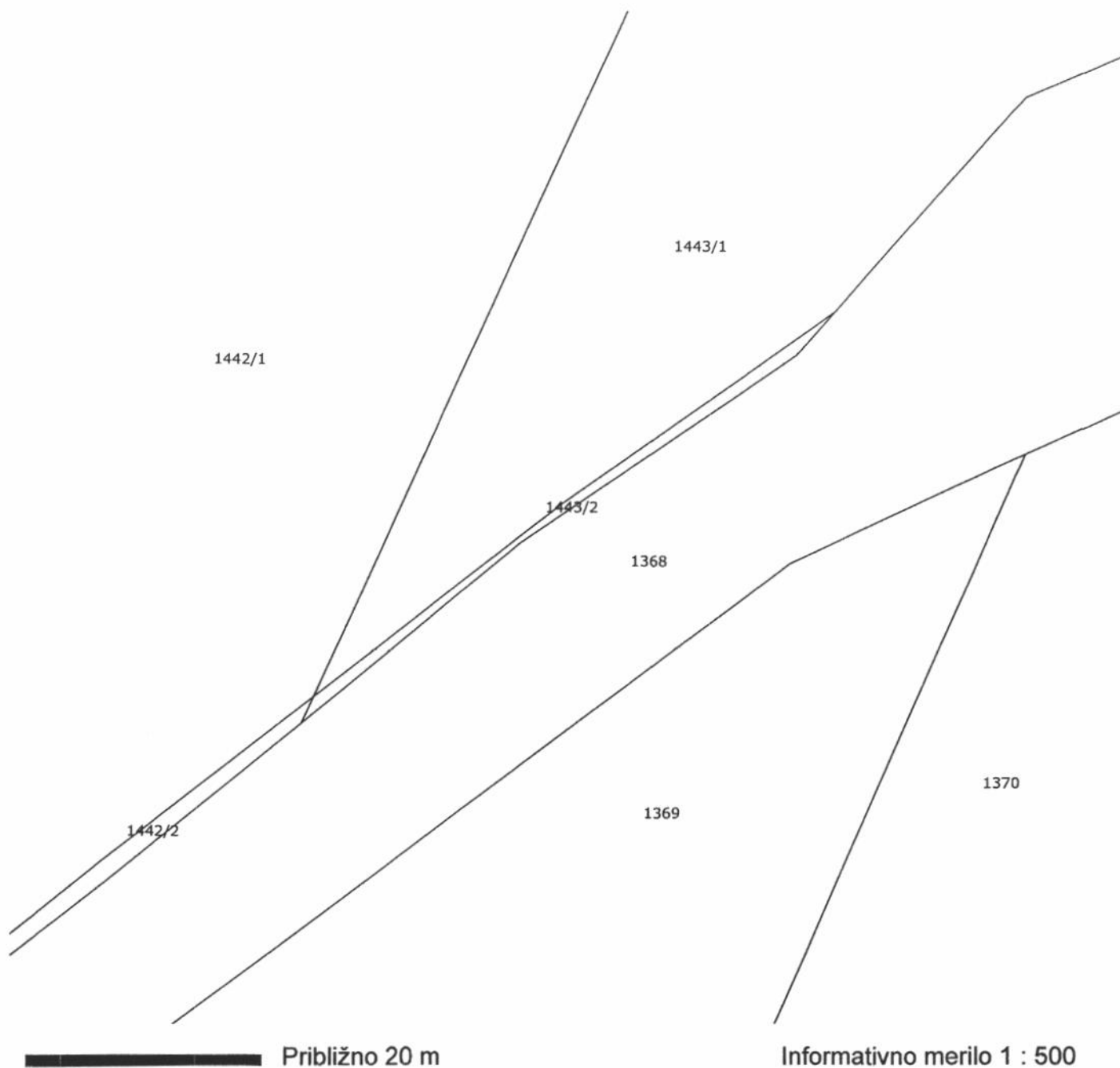
Podatki o lastnikih in upravljalcih parcele:

Priimek in ime / Naziv	Naslov / Sedež	Leto rojstva / matična številka	Delež	Status
Za izbrano parcelo ni upravljalcev.				
OBČINA RAČE-FRAM	Rače, Grajski trg 14, 2327 Rače	5883253	1/2	Lastnik
SKRBIČ HAFNER NADICA	Morje, Morska cesta 55, 2313 Fram	1947	1/4	Lastnik
SKRBIČ MARJAN	Spodnja Polskava 332, 2331 Pragersko	1954	1/4	Lastnik



IZRIS PARCELE

Parcela: katastrska občina 717 FRAM številka parcele 1443/2



Legenda oznak:

- Parcelna meja
- Meja parcelnega dela
- ▬ Meja katastrske občine

Stanje evidence zemljiškega katastra za izbrano parcelo na dan 13.03.2018

Vir podatkov: Geodetska uprava Republike Slovenije
Transakcijska številka: 1100825250633
Izris pripravil/-a: Suzana Pungartnik

Izris parcele je izdelan na podlagi evidence zemljiškega katastra, ki jo vodi Geodetska uprava RS in se ne šteje kot potrjeno v smislu 115. člena Zakona o evidentiranju nepremičnin (Uradni list RS, št. 47/2006 in nasl.) in Pravilnik o vrstah in vsebini potrdil iz zbirke geodetskih podatkov ter o načinu izkazovanja podatkov (Uradni list RS, št. 69/2012). Podatkov o mejah parcel ter numerično merilo iz tega izrisa se ne sme neposredno uporabljati za ugotavljanje poteka mej po podatkih zemljiškega katastra.

© Geodetska uprava Republike Slovenije



Uporabnik: SPUNGARTNIK

Torek, 13 Marec, 2018
12:47:09

Transakcijska številka: 1100825249917

Opisni podatki o parceli:

Podatki o parceli:

Katastrska občina	Parcelna številka	Površina parcele [m ²]	Urejena parcela	Katastrski dohodek [EUR]	Datum zadnje spremembe
717 FRAM	1443/2	45	DA	0,22	11.11.2015

Podatki o dejanski rabi parcele:

Šifra dejanske rabe	Naziv dejanske rabe	Površina dejanske rabe zemljišča [m ²]
1000	Kmetijsko zemljišče	45

Bonitetne točke	55
Površina zemljišča z bonitetnimi točkami [m ²]	45

Proizvodno območje	Podravska regija
--------------------	------------------

Podatki o lastnikih in upravljavcih parcele:

Priimek in ime / Naziv	Naslov / Sedež	Leto rojstva / matična številka	Delež	Status
Za izbrano parcelo ni upravljavcev.				
GAJSER VIKTOR	Fram, K ribniku 5, 2313 Fram	1931	1/1	Lastnik



IZRIS PARCELE




Parcela: katastrska občina 717 FRAM številka parcele 824/11



Približno 20 m

Informativno merilo 1 : 500

Legenda oznak:

-  Parcelna meja
-  Meja parcelnega dela
-  Meja katastrske občine

Stanje evidence zemljiškega katastra za izbrano parcelo na dan 13.03.2018

Vir podatkov: Geodetska uprava Republike Slovenije
Transakcijska številka: 1100825247618
Izris pripravil/-a: Suzana Pungartnik

Izris parcele je izdelan na podlagi evidence zemljiškega katastra, ki jo vodi Geodetska uprava RS in se ne šteje kot potrdilo v smislu 115. člena Zakona o evidentiranju nepremičnin (Uradni list RS, št. 47/2006 in nasl.) in Pravilnik o vrstah in vsebini potrdil iz zbirk geodetskih podatkov ter o načinu izkazovanja podatkov (Uradni list RS, št. 69/2012). Podatkov o mejah parcel ter numerično merilo iz tega izrisa se ne sme neposredno uporabljati za ugotavljanje poteka mej po podatkih zemljiškega katastra.

© Geodetska uprava Republike Slovenije



Uporabnik: SPUNGARTNIK

Torek, 13. Marec, 2018
12:44:39

Transakcijska številka: 1100825247325

Opisni podatki o parceli:

Podatki o parceli:

Katastrska občina	Parcelna številka	Površina parcele [m ²]	Urejena parcela	Katastrski dohodek [EUR]	Datum zadnje spremembe
717 FRAM	824/11	43	NE	0,00	02.08.2017

Podatki o dejanski rabi parcele:

Šifra dejanske rabe	Naziv dejanske rabe	Površina dejanske rabe zemljišča [m ²]
3000	Pozidano zemljišče	43

Proizvodno območje	Podravska regija
--------------------	------------------

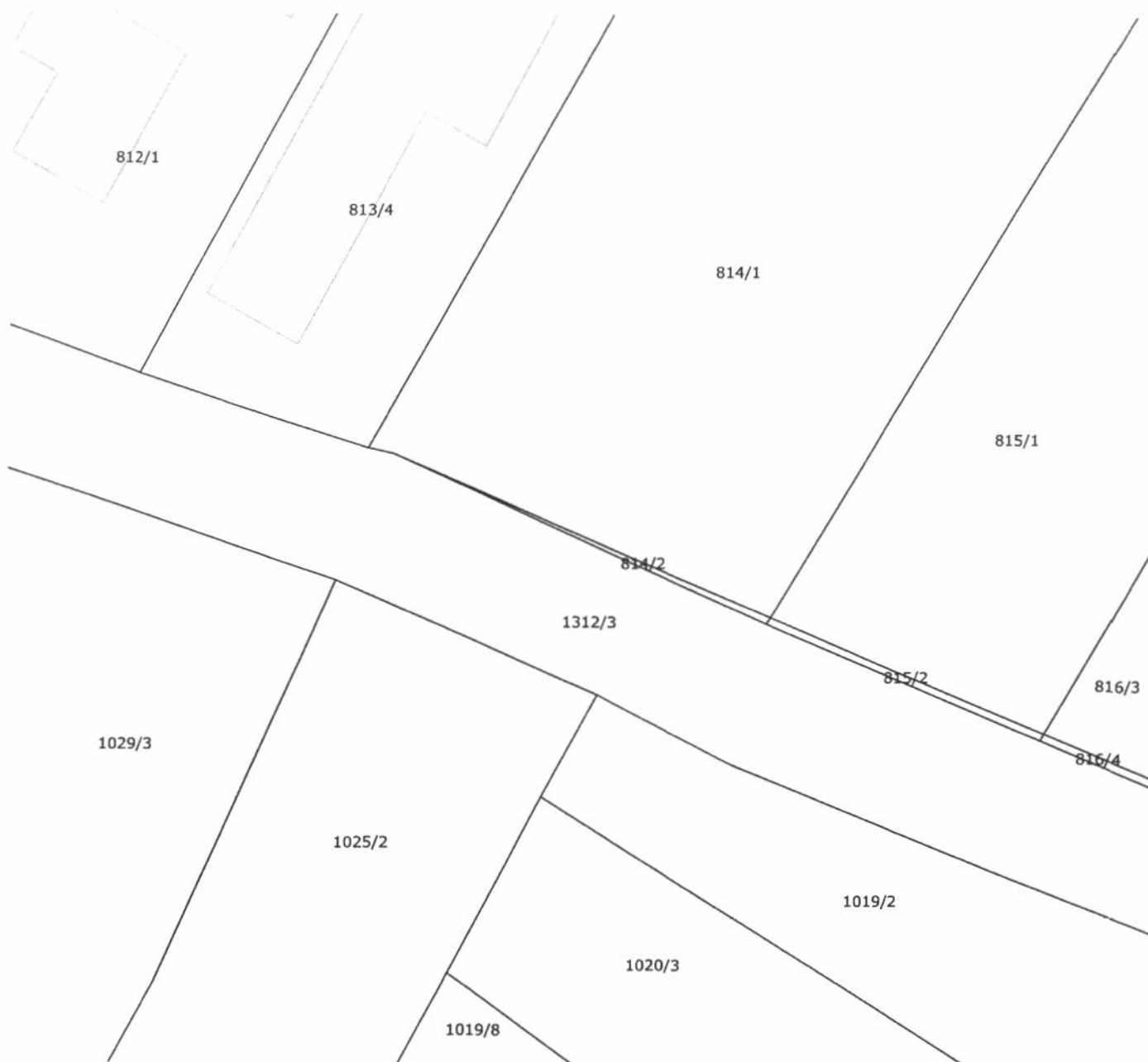
Podatki o lastnikih in upravljavcih parcele:

Priimek in ime / Naziv	Naslov / Sedež	Leto rojstva / matična številka	Delež	Status
Za izbrano parcelo ni upravljavcev.				
TEPEJ JANJA	Fram, Turnerjeva ulica 46, 2313 Fram	1962	1/2	Lastnik
OBČINA RAČE-FRAM	Rače, Grajski trg 14, 2327 Rače	5883253	1/2	Lastnik



IZRIS PARCELE




Parcela: katastrska občina 717 FRAM številka parcele 814/2



Približno 20 m

Informativno merilo 1 : 500

Legenda oznak:

-  Parcelna meja
-  Meja parcelnega dela
-  Meja katastrske občine

Stanje evidence zemljiškega katastra za izbrano parcelo na dan 13.03.2018

Vir podatkov: Geodetska uprava Republike Slovenije
Transakcijska številka: 1100825246560
Izris pripravil/-a: Suzana Pungartnik

Izris parcele je izdelan na podlagi evidence zemljiškega katastra, ki jo vodi Geodetska uprava RS in se ne šteje kot potrjeno v smislu 115. člena Zakona o evidentiranju nepremičnin (Uradni list RS, št. 47/2006 in nasl.) in Pravilnik o vrstah in vsebini potrdil iz zbirk geodetskih podatkov ter o načinu izkazovanja podatkov (Uradni list RS, št. 69/2012). Podatkov o mejah parcel ter numerično merilo iz tega izrisa se ne sme neposredno uporabljati za ugotavljanje poteka mej po podatkih zemljiškega katastra.

© Geodetska uprava Republike Slovenije



Uporabnik: SPUNGARTNIK

Torek, 13 Marec, 2018

Transakcijska številka: 1100825246421

12:43:24

Opisni podatki o parceli:

Podatki o parceli:

Katastrska občina	Parcelna številka	Površina parcele [m ²]	Urejena parcela	Katastrski dohodek [EUR]	Datum zadnje spremembe
717 FRAM	814/2	10	NE	0,04	11.11.2015

Podatki o dejanski rabi parcele:

Šifra dejanske rabe	Naziv dejanske rabe	Površina dejanske rabe zemljišča [m ²]
1000	Kmetijsko zemljišče	10

Bonitetne točke	36
Površina zemljišča z bonitetnimi točkami [m ²]	10

Proizvodno območje	Podravska regija
--------------------	------------------

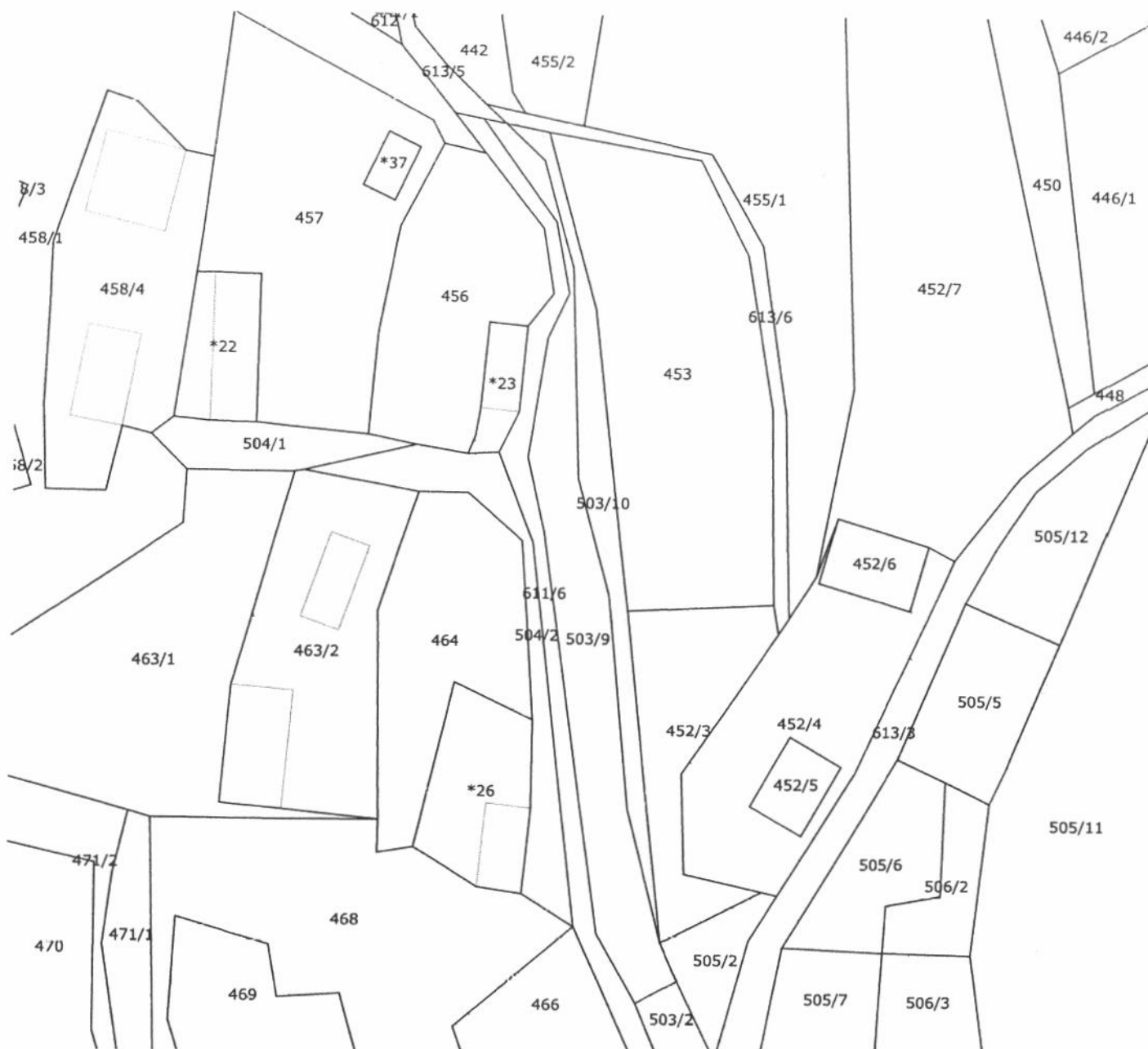
Podatki o lastnikih in upravljalcih parcele:

Priimek in ime / Naziv	Naslov / Sedež	Leto rojstva / matična številka	Delež	Status
Za izbrano parcelo ni upravljavcev.				
LEDINEK JELKA	Fram, Dobrava 5, 2313 Fram	1962	1/1	Lastnik



IZRIS PARCELE

Parcela: katastrska občina 718 KOPIVNIK številka parcele 503/10



Približno 40 m

Informativno merilo 1 : 1000

Legenda oznak:

- Parcelna meja
- Meja parcelnega dela
- ▨ Meja katastrske občine

Stanje evidence zemljiškega katastra za izbrano parcelo na dan 26.01.2018

Vir podatkov: Geodetska uprava Republike Slovenije

Transakcijska številka: 1100805886519

Izris pripravil/-a: Suzana Pungartnik

Izris parcele je izdelan na podlagi evidence zemljiškega katastra, ki jo vodi Geodetska uprava RS in se ne šteje kot potrdilo v smislu 115. člena Zakona o evidentiranju nepremičnin (Uradni list RS, št. 47/2006 in nasl.) in Pravilnik o vrstah in vsebini potrdil iz zbirk geodetskih podatkov ter o načinu izkazovanja podatkov (Uradni list RS, št. 69/2012). Podatkov o mejah parcel ter numerično merilo iz tega izrisa se ne sme neposredno uporabljati za ugotavljanje poteka mej po podatkih zemljiškega katastra.

© Geodetska uprava Republike Slovenije



Uporabnik: SPUNGARTNIK

Petek, 26 Januar, 2018
12:19:42

Transakcijska številka: 1100805886102

Opisni podatki o parceli:

Podatki o parceli:

Katastrska občina	Parcelna številka	Površina parcele [m ²]	Urejena parcela	Katastrski dohodek [EUR]	Datum zadnje spremembe
718 KOPIVNIK	503/10	429	NE	0,88	09.01.2014

Podatki o dejanski rabi parcele:

Šifra dejanske rabe	Naziv dejanske rabe	Površina dejanske rabe zemljišča [m ²]
1000	Kmetijsko zemljišče	197
3000	Pozidano zemljišče	232

Bonitetne točke	31
Površina zemljišča z bonitetnimi točkami [m ²]	197

Proizvodno območje	Podravska regija
--------------------	------------------

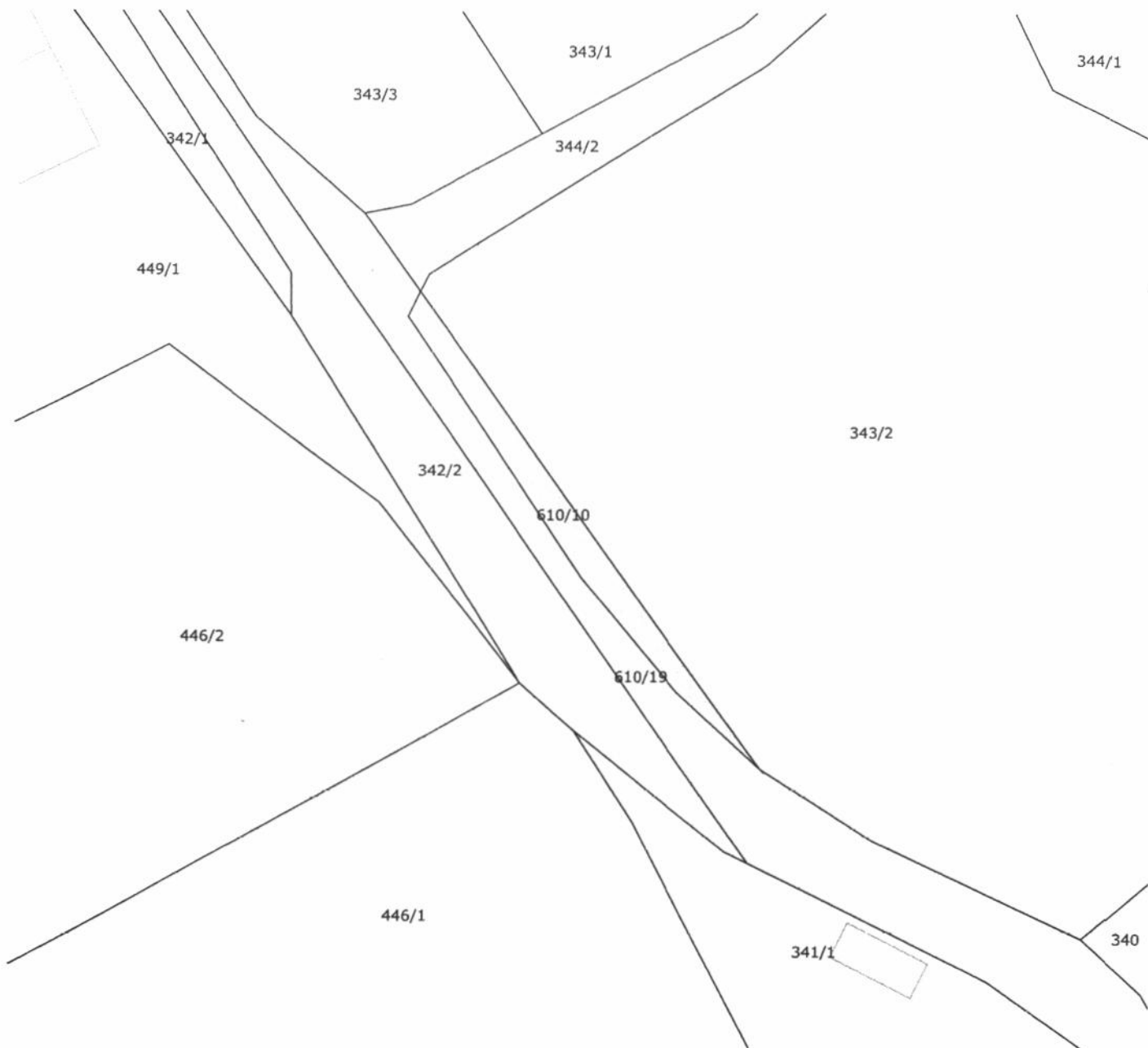
Podatki o lastnikih in upravljavcih parcele:

Priimek in ime / Naziv	Naslov / Sedež	Leto rojstva / matična številka	Delež	Status
Za izbrano parcelo ni upravljavcev.				
OGRIZEK PAVEL	Kopivnik 29, 2313 Fram	1960	1/1	Lastnik



IZRIS PARCELE




Parcela: katastrska občina 718 KOPIVNIK številka parcele 610/10



Približno 20 m

Informativno merilo 1 : 500

Legenda oznak:

-  Parcelna meja
-  Meja parcelnega dela
-  Meja katastrske občine

Stanje evidence zemljiškega katastra za izbrano parcelo na dan 26.01.2018

Vir podatkov: Geodetska uprava Republike Slovenije
Transakcijska številka: 1100805887812
Izris pripravil/-a: Suzana Pungartnik

Izris parcele je izdelan na podlagi evidence zemljiškega katastra, ki jo vodi Geodetska uprava RS in se ne šteje kot potrjeno v smislu 115. člena Zakona o evidentiranju nepremičnin (Uradni list RS, št. 47/2006 in nasl.) in Pravilnik o vrstah in vsebini potrdil iz zbirk geodetskih podatkov ter o načinu izkazovanja podatkov (Uradni list RS, št. 69/2012). Podatkov o mejah parcel ter numerično merilo iz tega izrisa se ne sme neposredno uporabljati za ugotavljanje poteka mej po podatkih zemljiškega katastra.

© Geodetska uprava Republike Slovenije



Uporabnik: SPUNGARTNIK

Petek, 26 Januar, 2018
12:20:55

Transakcijska številka: 1100805887084

Opisni podatki o parceli:

Podatki o parceli:

Katastrska občina	Parcelna številka	Površina parcele [m ²]	Urejena parcela	Katastrski dohodek [EUR]	Datum zadnje spremembe
718 KOPIVNIK	610/10	101	DA	0,48	03.12.2014

Podatki o dejanski rabi parcele:

Šifra dejanske rabe	Naziv dejanske rabe	Površina dejanske rabe zemljišča [m ²]
1000	Kmetijsko zemljišče	101

Bonitetne točke	41
Površina zemljišča z bonitetnimi točkami [m ²]	101

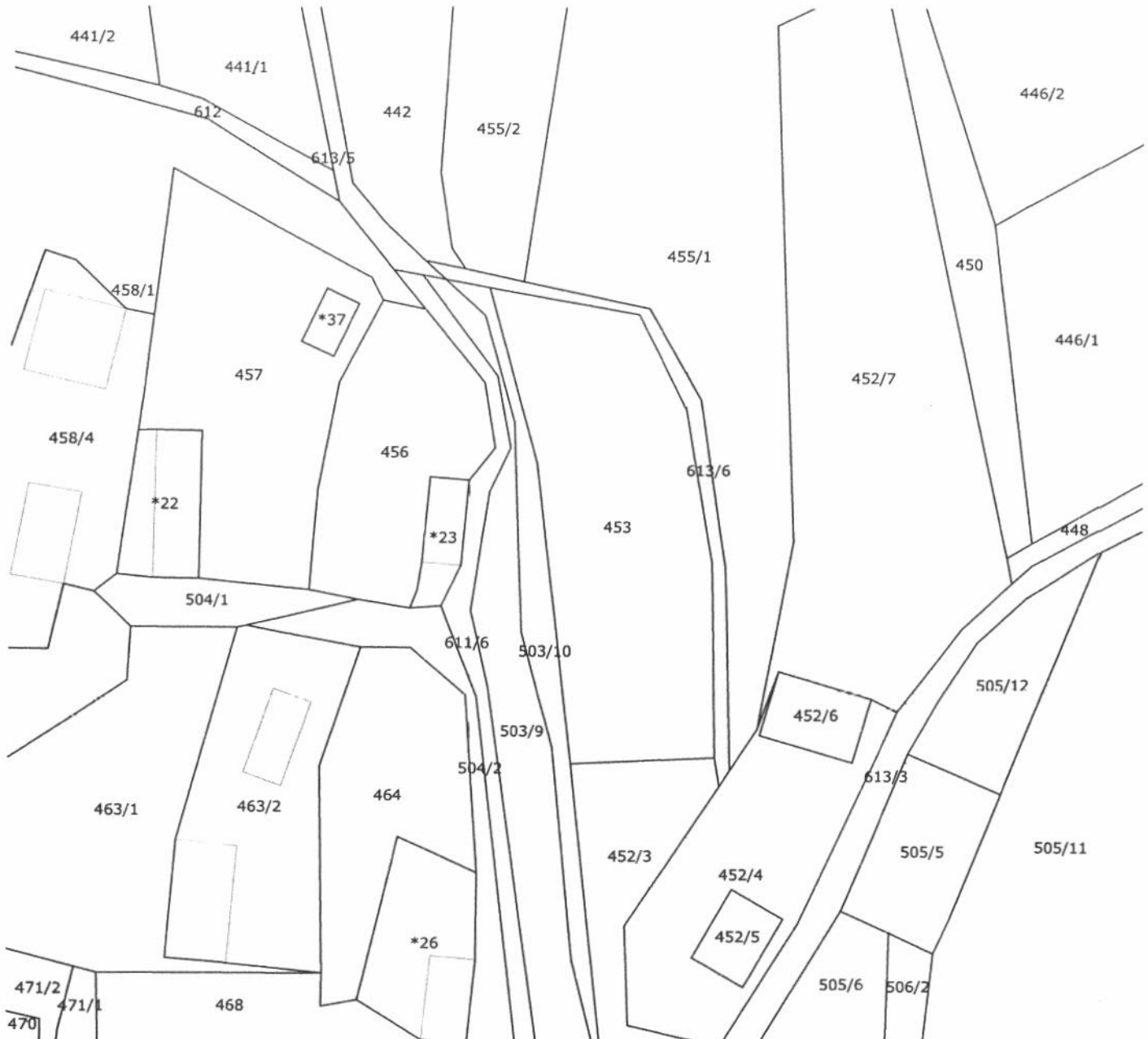
Proizvodno območje	Podravska regija
--------------------	------------------

Podatki o lastnikih in upravljavcih parcele:

Priimek in ime / Naziv	Naslov / Sedež	Leto rojstva / matična številka	Delež	Status
OBČINA RAČE-FRAM	Rače, Grajski trg 14, 2327 Rače	5883253	/	Začasni upravljavec
OBČINA RAČE-FRAM	Rače, Grajski trg 14, 2327 Rače	5883253	1/1	Lastnik

IZRIS PARCELE

Parcela: katastrska občina 718 KOPIVNIK številka parcele 613/6



Približno 40 m

Informativno merilo 1 : 1000

Legenda oznak:

- Parcelna meja
- Meja parcelnega dela
- Meja katastrske občine

Stanje evidence zemljiškega katastra za izbrano parcelo na dan 26.01.2018

Vir podatkov: Geodetska uprava Republike Slovenije

Transakcijska številka: 1100805888640

Izris pripravil/-a: Suzana Pungartnik

Izris parcele je izdelan na podlagi evidence zemljiškega katastra, ki jo vodi Geodetska uprava RS in se ne šteje kot potrdilo v smislu 115. člena Zakona o evidentiranju nepremičnin (Uradni list RS, št. 47/2006 in nasl.) in Pravilnik o vrstah in vsebini potrdil iz zbirk geodetskih podatkov ter o načinu izkazovanja podatkov (Uradni list RS, št. 69/2012). Podatkov o mejah parcel ter numerično merilo iz tega izrisa se ne sme neposredno uporabljati za ugotavljanje poteka mej po podatkih zemljiškega katastra.

© Geodetska uprava Republike Slovenije



Uporabnik: SPUNGARTNIK

Petek, 26 Januar, 2018
12:22:42

Transakcijska številka: 1100805888509

Opisni podatki o parceli:

Podatki o parceli:

Katastrska občina	Parcelna številka	Površina parcele [m ²]	Urejena parcela	Katastrski dohodek [EUR]	Datum zadnje spremembe
718 KOPIVNIK	613/6	258	NE	0,97	19.12.2014

Podatki o dejanski rabi parcele:

Šifra dejanske rabe	Naziv dejanske rabe	Površina dejanske rabe zemljišča [m ²]
1000	Kmetijsko zemljišče	258

Bonitetne točke	22
Površina zemljišča z bonitetnimi točkami [m ²]	258

Proizvodno območje	Podravska regija
--------------------	------------------

Podatki o lastnikih in upravljavcih parcele:

Priimek in ime / Naziv	Naslov / Sedež	Leto rojstva / matična številka	Delež	Status
OBČINA RAČE-FRAM	Rače, Grajski trg 14, 2327 Rače	5883253	/	Začasni upravljavec
OBČINA RAČE-FRAM	Rače, Grajski trg 14, 2327 Rače	5883253	1/1	Lastnik