

Datum: 16. 3. 2018

OBČINSKEMU SVETU
OBČINE RAČE - FRAM

**ZADEVA: PREDLOG ZA OBRAVNAVO IN SPREJEM NA 26. REDNI
SEJI OBČINSKEGA SVETA OBČINE RAČE – FRAM,
DNE 26. 3. 2018**

NASLOV: Obravnava in sprejem Sklepa o določitvi statusa javnega
dobra

GRADIVO PRIPRAVILA: občinska uprava

POROČEVALKA: Suzana Pungartnik

PREDLOG SKLEPA: *Občinski svet Občine Rače – Fram sprejme Sklep o določitvi
statusa javnega dobra*

ŽUPAN OBČINE RAČE – FRAM
Branko LEDINEK, l.r.

OBRAZLOŽITEV

V predlogu Dopolnitve načrta ravnanja z občinskim stvarnim premoženjem za leto 2018 je predvidena prodaja zemljišča parc. št. 624/4 k.o. Kopivnik. Zemljišče je v zemljiški knjigi vpisano kot javno dobro.

Z namenom, da se nepremičnini parc.št. 624/4 k.o. Kopivnik, vpisani kot javno dobro, določi upravljavec in lastnik., se sprejme sklep vpisu lastnine občine Rače – Fram in zaznambi javnega dobra lokalnega pomena – javna pot.

Pripravila:
Suzana Pungartnik

Na podlagi 21. člena Zakona o graditvi objektov (Uradni list RS, št. 102/4- uradno prečiščeno besedilo, 14/05- popr., 92/05- ZJC-B, 93/05- ZVMS, 111/05- odl. US, 126/07, 108/09, 61/10- ZRud-1, 20/11- odl. US, 57/12, 101/13- ZDavNepr in 110/13, 19/15)) in 15. člena Statuta občine Rače – Fram (MUV, št. 27/2011, 5/2015) je občinski svet občine Rače – Fram na redni seji dne, sprejel

SKLEP
o določitvi statusa javnega dobra

1.člen

S tem sklepom se določi status javnega dobra za parc. št. 624/4 k.o. Kopivnik.

2.člen

Nepremičnina, navedena v 1. členu tega sklepa preneha imeti značaj »Javno dobro« ter se vknjiži lastninska pravica na ime pravne osebe:
Občina Rače, Fram, Grajski trg 14, 2327 Rače, matična številka: 5883253, do celote.

3.člen

Pri nepremičnini iz 1. člena tega sklepa se dovoli vknjižba lastninske pravice v korist Občine Rače – Fram ter vknjižba zaznambe, da ima nepremičnina status grajenega javnega dobra lokalnega pomena – javna pot.

4.člen

Ta sklep začne veljati naslednji dan po objavi v Medobčinskem uradnem vestniku.

Župan OBČINE RAČE – FRAM
Branko LEDINEK

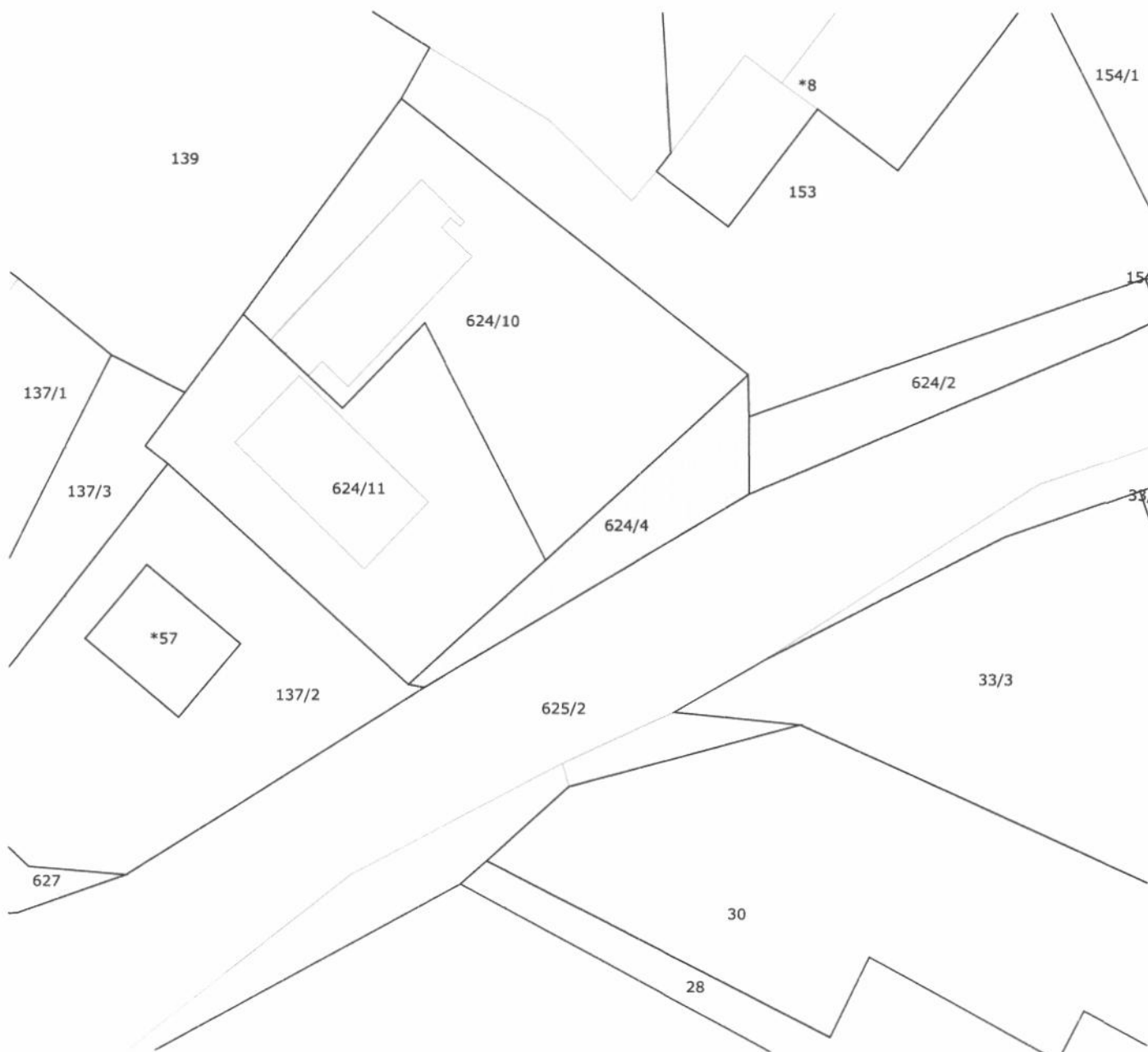
Številka:

Datum:



IZRIS PARCELE




Parcela: katastrska občina 718 KOPIVNIK številka parcele 624/4



Približno 20 m

Informativno merilo 1 : 500

Legenda oznak:

-  Parcelna meja
-  Meja parcelnega dela
-  Meja katastrske občine

Stanje evidence zemljiškega katastra za izbrano parcelo na dan 14.03.2018

Vir podatkov: Geodetska uprava Republike Slovenije

Transakcijska številka: 1100825566198

Izris pripravil/-a: Suzana Pungartnik

Izris parcele je izdelan na podlagi evidence zemljiškega katastra, ki jo vodi Geodetska uprava RS in se ne šteje kot potrjeno v smislu 115. člena Zakona o evidentiranju nepremičnin (Uradni list RS, št. 47/2006 in nasl.) in Pravilnik o vrstah in vsebini potrdil iz zbirk geodetskih podatkov ter o načinu izkazovanja podatkov (Uradni list RS, št. 69/2012). Podatkov o mejah parcel ter numerično merilo iz tega izrisa se ne sme neposredno uporabljati za ugotavljanje poteka mej po podatkih zemljiškega katastra.

© Geodetska uprava Republike Slovenije



Uporabnik: SPUNGARTNIK

Sreda, 14 Marec, 2018
8:01:27

Transakcijska številka: 1100825565901

Opisni podatki o parceli:

Podatki o parceli:

Katastrska občina	Parcelna številka	Površina parcele [m ²]	Urejena parcela	Katastrski dohodek [EUR]	Datum zadnje spremembe
718 KOPIVNIK	624/4	254	NE	0,00	14.02.2006

Podatki o dejanski rabi parcele:

Šifra dejanske rabe	Naziv dejanske rabe	Površina dejanske rabe zemljišča [m ²]
3000	Pozidano zemljišče	254

Proizvodno območje	Podravska regija
--------------------	------------------

Podatki o lastnikih in upravljavcih parcele:

Priimek in ime / Naziv	Naslov / Sedež	Leto rojstva / matična številka	Delež	Status
Za izbrano parcelo ni upravljavec.				
JAVNO DOBRO	MARIBOR	9000640021716	1/1	Lastnik