

Datum: 16. 3. 2018

OBČINSKEMU SVETU
OBČINE RAČE - FRAM

**ZADEVA: PREDLOG ZA OBRAVNAVO IN SPREJEM NA 26. REDNI
SEJI OBČINSKEGA SVETA OBČINE RAČE – FRAM,
DNE 26. 3. 2018**

NASLOV: Obravnava in sprejem Sklepa o ukinitvi statusa javnega dobra

GRADIVO PRIPRAVILA: občinska uprava

POROČEVALKA: Suzana Pungartnik

PREDLOG SKLEPA: *Občinski svet Občine Rače – Fram sprejme Sklep o ukinitvi statusa javnega dobra.*

ŽUPAN OBČINE RAČE – FRAM
Branko LEDINEK, l.r.

OBRAZLOŽITEV

V predlogu Dopolnitve načrta ravnanja z občinskim stvarnim premoženjem za leto 2018 je predvidena prodaja zemljišča parc. št. 624/4 k.o. Kopivnik.

Na podlagi tega sklepa Občinska uprava Občine Rače – Fram izda odločbo s katero se izbriše zaznamba javnega dobra lokalnega pomena - javna pot in zemljišče postane oz. ostane v lasti občine.

Pripravila:
Suzana Pungartnik

Na podlagi 15. člena Statuta občine Rače – Fram (MUV, št. 27/2011, 5/15) je Občinski svet Občine Rače – Fram na svoji redni seji dne, sprejel

**SKLEP
O UKINITVI STATUSA JAVNEGA DOBRA**

1. člen

S tem sklepom se ukine status zemljišča v splošni rabi oziroma javni uporabi:

Parc. št.	Vrsta rabe	Površina v m2	Katastrska občina
624/4	Pot	254	Kopivnik

2. člen

Nepremičnina iz I. točke tega sklepa preneha imeti status zemljišča v splošni rabi oziroma javni uporabi in postane oziroma ostane v lasti in upravljanju Občine Rače - Fram.

3. člen

Ta sklep začne veljati naslednji dan po objavi v Medobčinskem uradnem vestniku.

Župan
OBČINE RAČE – FRAM
Branko LEDINEK

Številka:

Datum:



IZRIS PARCELE




Parcela: katastrska občina 718 KOPIVNIK številka parcele 624/4



Približno 20 m

Informativno merilo 1 : 500

Legenda oznak:

-  Parcelna meja
-  Meja parcelnega dela
-  Meja katastrske občine

Stanje evidence zemljiškega katastra za izbrano parcelo na dan 14.03.2018

Vir podatkov: Geodetska uprava Republike Slovenije
Transakcijska številka: 1100825566198
Izris pripravil/-a: Suzana Pungartnik

Izris parcele je izdelan na podlagi evidence zemljiškega katastra, ki jo vodi Geodetska uprava RS in se ne šteje kot potrdilo v smislu 115. člena Zakona o evidentiranju nepremičnin (Uradni list RS, št. 47/2006 in nasl.) in Pravilnik o vrstah in vsebini potrdil iz zbirk geodetskih podatkov ter o načinu izkazovanja podatkov (Uradni list RS, št. 69/2012). Podatkov o mejah parcel ter numerično merilo iz tega izrisa se ne sme neposredno uporabljati za ugotavljanje poteka mej po podatkih zemljiškega katastra.

© Geodetska uprava Republike Slovenije



REPUBLIKA SLOVENIJA



MINISTRSTVO KMETIŠTVA, GOZDARSTVA IN RIBIŠTVA

GEODETSKA UPRAVA REPUBLIKE SLOVENIJE



Uporabnik: SPUNGARTNIK

Sreda, 14. Marec, 2018

Transakcijska številka: 1100825565901

8:01:27

Opisni podatki o parceli:

Podatki o parceli:

Katastrska občina	Parcelna številka	Površina parcele [m ²]	Urejena parcela	Katastrski dohodek [EUR]	Datum zadnje spremembe
718 KOPIVNIK	624/4	254	NE	0,00	14.02.2006

Podatki o dejanski rabi parcele:

Šifra dejanske rabe	Naziv dejanske rabe	Površina dejanske rabe zemljišča [m ²]
3000	Pozidano zemljišče	254

Proizvodno območje	Podravska regija
--------------------	------------------

Podatki o lastnikih in upravljavcih parcele:

Priimek in ime / Naziv	Naslov / Sedež	Leto rojstva / matična številka	Delež	Status
Za izbrano parcelo ni upravljavec.				
JAVNO DOBRO	MARIBOR	9000640021716	1/1	Lastnik