

Številka: 478 – 0076/2008
Datum: 8.3.2016

STATUS DOKUMENTA:
PREDLOG

Zadeva: **NAZIV DOKUMENTA: SKLEP O UKINITVI STATUSA GRAJENEGA JAVNEGA DOBRA NA NEPREMIČNINAH PARCELNI ŠT. 2400/11 IN 2400/12, OBE K.O. 1795 – VELIKE LIPLJENE**

1. Predlog besedila sklepov občinskega sveta:

Občinski svet občine Grosuplje sprejme Sklep o ukinitvi statusa grajenega javnega dobra na nepremičninah parcelni št. 2400/11 in 2400/12, obe k.o. 1795 – Velike Lipljene.

2. Predlagatelj:

dr. Peter Verlič, župan občine Grosuplje

3. Osebe, odgovorne za strokovno pripravo in usklajenost gradiva:

Aleksander Skubic, univ.dipl.prav., vodja Urada za splošne zadeve

4. Izjava, da je gradivo obravnaval pristojni odbor oz. komisija občinskega sveta:

Gradivo bo obravnaval Odbor za prostor, komunalno infrastrukturo in ekologijo občinskega sveta občine Grosuplje.

5. Predlog morebitnega skrajšanja poslovniških rokov za obravnavo:

/

6. Ocena finančnih posledic sklepov:

Stroški objave v Uradnem listu RS za zemljišče iz sklepa.


7. Kratek povzetek gradiva:

Na nepremičninah parcelni št. 2400/11 in 2400/12, obe k.o. 1795 – Velike Lipljene, je zaznamovan status grajenega javnega dobra. Predmetni nepremičnini ne služita javnemu namenu. Po predlagani ukinitvi tega statusa se bosta nepremičnini lahko uporabili v postopku menjave za lastninsko ureditev lokalne ceste Št. Jurij – Velike Lipljene (LC 111012).

Dr. Peter VERLIČ
ŽUPAN



Občina dobrega življenja



Slovenska mreža
starosti prijaznih
mest in občin

PRILOGE

- sklep z obrazložitvijo
- mnenje in predlog Urada za komunalno infrastrukturo Občine Grosuplje
- SKICA prikaz

Na podlagi 23. člena Zakona o graditvi objektov (Ur. l. RS, št. 102/04 – uradno prečiščeno besedilo (14/05 – popr.), 92/05-ZJC-B, 93/05-ZVMS, 126/07, 108/09, 61/10-ZRud-1 (62/10 – popr.), 57/12, 101/13-ZDavNepr, 110/13, 19/15 ter odločbe Ustavnega sodišča RS) in 18. člena Statuta Občine Grosuplje (Ur. l. RS, št. 1/10) je Občinski svet Občine Grosuplje na 10. seji, dne 30.3.2016, sprejel

S K L E P

o ukinitvi statusa grajenega javnega dobra na nepremičninah parcelni št. 2400/11 in 2400/12, obe k.o. 1795 – Velike Lipljene

1.

Na nepremičninah parcelni št. 2400/11 in 2400/12, obe k.o. 1795 – Velike Lipljene, se ukine status grajenega javnega dobra.

2.

Sklep začne veljati naslednji dan po objavi v Uradnem listu Republike Slovenije.

Številka: 478 – 0076/2008

Datum: 30.3.2016

**OBČINA GROSUPLJE
OBČINSKI SVET
ŽUPAN
Dr. Peter Verlič**

Obrazložitev:

Zemljišči parcelni št. 2400/11 in 2400/12, obe k.o. 1795 – Velike Lipljene sta nastali po izvedeni parcelaciji in sicer po parcelaciji parcele št. 2400/1, k.o. 1795 – Velike Lipljene. Nahajata se ob kategorizirani loklani cesti št. 111012 Ponova vas – Velike Lipljene. Loklana cesta je na tem območju izven javnega dobra, zato je bila izdelana parcelacija zemljišča po dejanskem poteku ceste.

Po pravnomočnosti odločbe o parcelaciji in s predlagano ukinitvijo statusa grajenega javnega dobra na parceli št. 2400/11 in 2400/12, obe k.o. 1795 – Velike Lipljene, po katerem ne poteka cesta, bodo vzpostavljeni pravni pogoji za zamenjavo teh parcel s parcelo št. 346/3, iste k.o..

Urad za komunalno infrastrukturo je k predlagani ukinitvi statusa javnega dobra na parceli št. 2400/11 in 2400/12, obe k.o. 1795 – Velike Lipljene, dne 8.3.2016 podal pozitivno mnenje.

Na podlagi 18. člena Statuta Občine Grosuplje ter skladno z zgoraj navedeno utemeljitvijo župan predlaga občinskemu svetu, da predlog Sklepa o ukinitvi statusa grajenega javnega dobra na nepremičnini parc. št. 2400/11 in 2400/12, obe k.o. 1795 – Velike Lipljene, obravnava in ga sprejme v predlagani vsebini.

Pripravil:

Helena Brlan, univ.dipl.prav.

**OBČINA GROSUPLJE
OBČINSKI SVET
ŽUPAN
Dr. Peter Verlič**

Štev.: 478-76/2008

Datum: 08.03.2016

**Občinska uprava
Urad za splošne zadeve**

Zadeva: Mnenje in predlog za ukinitvev statusa grajenega javnega dobra

Zemljišči parc. št. 2400/11 in 2400/12 k.o. Velike Lipljene se nahajata ob kategorizirani LC št. 111012 Ponova vas – Velike Lipljene. Lokalna cesta na tem območju poteka izven javnega dobra, zato je bila izdelana parcelacija zemljišča in sicer po dejanskem poteku lokalne ceste. Zemljišči parc. št. 2400/11 in 2400/12 k.o. Velike Lipljene predstavljata gozd, medtem, ko po zemljišču parc. št. 346/3 k.o. Velike Lipljene, poteka lokalna cesta.

Ker zemljišči parc. št. 2400/11 in 2400/12 k.o. Velike Lipljene ne predstavljata več javne poti in jih lastnik sosednjega zemljišča dejansko že uporablja, se status javnega dobra lahko ukine in zemljišči odproda. Urad za komunalno infrastrukturo predlaga, da se pred prodajo zemljišč parc. št. 2400/11 in 2400/12 k.o. Velike Lipljene, pridobi zemljišče parc. št. 346/3 k.o. Velike Lipljene.

Predlagamo, da se za zgoraj navedeni predlog predloži v odločanje pristojnemu odboru ter Občinskemu svetu.

Priloga: Skica parcele



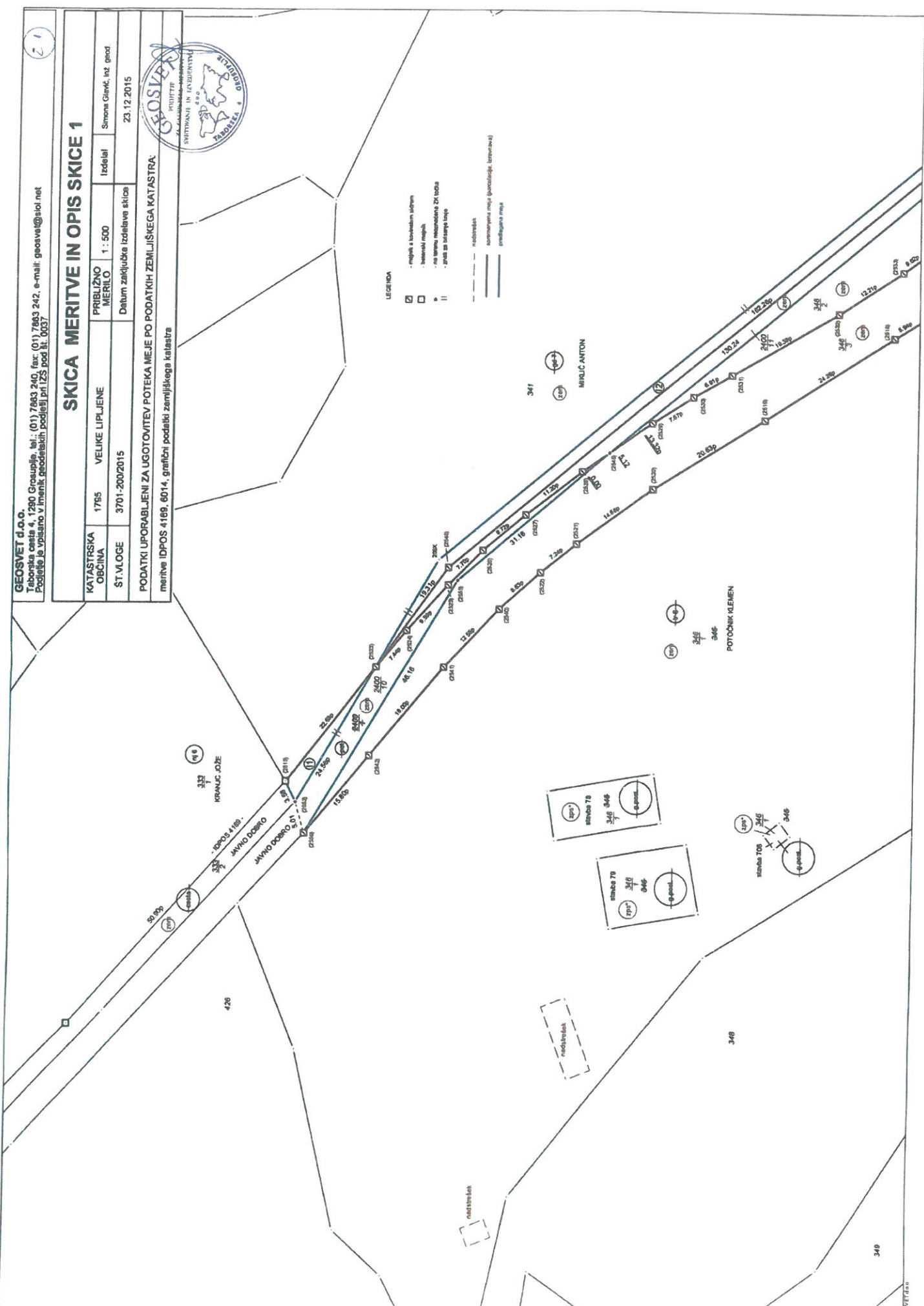
GEOSVET d.o.o.
 Tebovška cesta 4, 1290 Grosuplje, tel.: (01) 7863 240, fax: (01) 7863 242, e-mail: geosvet@siol.net
 Podjetje je vpisano v imenik geodetskih podjetij pri IZS pod št. 0037

SKICA MERITVE IN OPIS SKICE 1

KATASTRSKA OBČINA	1765 VELIKE LIPLJENE	PRIBLIŽNO MERILO	1 : 500	Simona Glavč, inž. geod.
ST. VLOGE	3701-200/2015	Datum zaključne izdave sčice		23.12.2015
PODATKI UPORABLJENI ZA UGOTOVITEV POTEKA MEJE PO PODATKIH ZEMLJIŠKEGA KATASTRA: meritve IDPOS 4189, 6014, grafčni podatki zemljiškega katastra				



- LEGENDA
- mejna s točkami skicirani
 - izbrani mejni točki
 - na strani neopredeljene ZK točke
 - zbirne točke
 - zbirne točke
 - nadsimleki
 - skicirana meja (geometrijska izvedba)
 - predložena meja

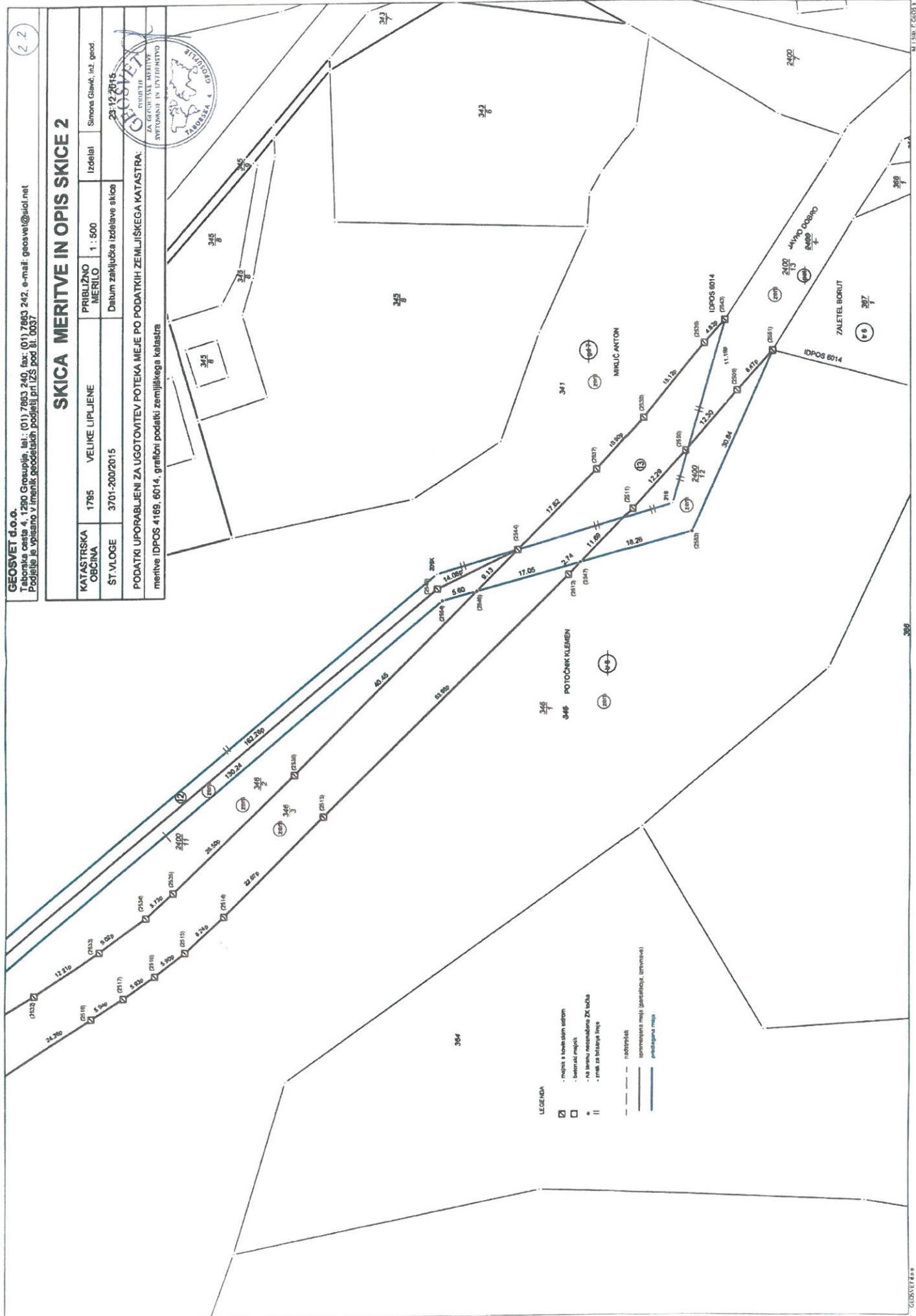


GEOSVET d.o.o.
Taborška cesta 4, 1280 Grosuplje, tel.: (01) 7863 240, fax: (01) 7863 242, e-mail: geosvet@iol.net
Podjetje je vpisano v listinih geodetskih podjetij pri IZS pod št. 0037

SKICA MERITVE IN OPIS SKICE 2

KATASTRSKA OBCINA	1785	VELIKE LIPLJENE	PRIBLIŽNO MERILO	1 : 500	Izdajatelj	Simona Glavčič, inž. geod.
ŠT. VLOGE	3701-200/2015		Datum zaključka izdelave skice		23.12.2015.	

PODATKI UPORABLJENI ZA UGOTOVITEV POTEKA MEJE PO PODATKIH ZEMLJIŠKEGA KATASTRA:
meritve IDPOS 4189, 6014, grafčni podatki zemljiškega katastra



- LEGENDA
- ☐ - meja s sosednjim zemljiščem
 - - katastrski mejnik
 - - na temenu, rekonstruirane ZK točke
 - || - vrh ali izstopna točka
 - - nadpotačnik
 - - spomenik meje (gostiljski, župnijski)
 - — — — — predlagana meja