







- LEGENDA:
-  območje OPPN
  -  Sse območja stavbnih zemljišč (območja stanovanj - stanovanjske površine)
  -  CD območja stavbnih zemljišč (območja zelenih površin - parki)
  -  območja stavbnih zemljišč (območja centralnih dejavnosti - druga območja centralnih dejavnosti)
  -  K1 območja kmetijskih zemljišč (najboljša kmetijska zemljišča)
  -  K2 območja gozdnih zemljišč (gozdna zemljišča)

nadrovalec:



**Savoprojekt**  
družba za razvoj,  
projektiranje,  
konzalning, inženiring dd.  
Cesta krških žrtev 59  
8270 Krško  
Slovenija

naročnik in pripravilec:

Občina Tolmin,  
Ulica padlih borcev 2,  
5220 Tolmin

ime:	Darjana Pirč, u.d.i.k.a.	id. št.:	KA-1562
odgovorni vodja:	Silvija Umek, d.i.g.	objekt:	OBČINSKI PODROBNI PROSTORSKI NAČRT Štanovarijska zazidava Šentviška Gora (ŠG 01)
izdelatelj:	Tatjana Zupančič, g.č.	faz:	usklajen predlog
št. proj.:	15 218 - 00	datum:	sep. 2017
		mešilo:	1:5000
		nacr:	
		Izsek iz grafičnega načrta kartografskega dela OPN s prikazom lege prostorske ureditve na širšem območju	
		št. graf. načrta: B1	