

Datum: 14. 3. 2019

OBČINSKEMU SVETU
OBČINE RAČE - FRAM

**ZADEVA: PREDLOG ZA OBRAVNAVO IN SPREJEM NA 4. REDNI
SEJI OBČINSKEGA SVETA OBČINE RAČE – FRAM,
DNE 26. 3. 2019**

NASLOV: Obravnava in sprejem spremembe občinske meje med Občino Slovenska Bistrica in Občino Rače-Fram

GRADIVO PRIPRAVILA: občinska uprava

POROČEVALKA: Suzana Pungartnik

PREDLOG SKLEPA: *Občinski svet Občine Rače – Fram sprejme spremembe občinske meje med Občino Slovenska Bistrica in Občino Rače-Fram.*

ŽUPAN OBČINE RAČE – FRAM
Branko LEDINEK, l.r.

OBRAZLOŽITEV

Geodetska uprava Republike Slovenije (v nadaljnjem besedilu: Geodetska uprava RS) je v letu 2018, pristopila k sistemskemu reševanju mej občin z mejami parcel, na podlagi prvega odstavka 27. člena Zakona o spremembah in dopolnitvah Zakona o evidentiranju nepremičnin (Uradni list RS, št. 7/18; v nadaljnjem besedilu: ZEN-A), ter pripravila predloge, ki jih je posredovala občinam.

Na podlagi drugega odstavka 27. člena navedenega zakona so lahko občine posredovale spremembe predloga do 30.januarja 2019, pri čemer v novem predlogu poteka mej občin lahko predlagajo drugačen zaris poteka mej občin samo na območju, ki v širini 200 m poteka na vsaki strani meje, predlagane s strani GURS.

Spremembo predloga poteka mej občin, morajo potrditi pristojni organi (občinski svet) udeleženih občin oziroma obeh občin, kjer bodo predlagane spremembe meja. Geodetska uprava RS bo vse spremembe poteka mej, ki bodo posredovane do 31. 3. 2019, evidentirala v Zemljiškem katastru in Registru prostorskih enot, če bodo spremembe pripravljene skladno z določili 27. člena ZEN-A, ter bo predlagana sprememba potrjena s strani pristojnih organov obeh občin. Če navedeni pogoji ne bodo izpolnjeni ali ne bodo posredovane nobene spremembe, bo Geodetska uprava RS potek meje občin evidentirala po predlogu poteka meja občin. Vse ostale spremembe poteka meja občin bo lahko občina izvedla po postopkih spreminjanja mej občin določenih s 112. členom Zakona o evidentiranju nepremičnin (Uradni list RS, št. 47/06, 65/07 – odl. US, 79/12 – odl. US, 61/17 – ZAID in 7/18).

Po pregledu predloga Geodetske uprave RS je bilo ugotovljeno, da je potrebno nekatere parcele prenesti med občinami z upoštevanjem lokalne pristojnosti. Zato sta občini med sabo uskladili mejo glede na potek meje katastrske občine saj sta želeli, da posamezna katastrska občina spada v celoti v eno občino.

Na podlagi pregleda poteka meje, sta občini pripravili predlog poteka meje in v pregled posredovali Geodetski upravi Republike Slovenije. V skladu z ZEN-1, je Geodetska uprava Republike Slovenije pripravila Obrazec 1 (Zen-1 – 27. člen), št. 113_98-1, dne: 17. 1. 2019 – spremembe občinske meje (v nadaljnjem besedilu: Obrazec), s katerim je odobrila predlagano spremembo.

Iz priloženega Obrazca je razvidno, da sta občini uskladili spremembo medsebojne meje tako, da se nepremičnina parc. št. 365/3, k. o. 700-Slivniško Pohorje, prenese iz občine Slovenska Bistrica v občino Rače-Fram. Nepremičnina parc. št. 1464/6, k. o. 748-Spodnja Polskava, pa se prenese iz občine Rače-Fram v občino Slovenska Bistrica.

Prikaz situacije je razvidno iz priloženih grafičnih prikazov, ki so v prilogi.

Na podlagi tega sklepa bo Občinska uprava občine Rače- Fram posredovala sklep v objavo v Medobčinskem uradnem vestniku in Geodetski upravi Republike Slovenije, na podlagi katerega bo evidentirala potek meje med občinama v svojih uradnih evidencah.

Glede na zgoraj navedeno, se predlaga uskladitev meje med občino Slovenska Bistrica in občino Rače–Fram.

Pripravila:
Suzana Pungartnik

Priloge:
– Grafični prikaz nepremičnin-2x,
Obrazec 1 - Spremembe občinske meje med Občino Slovenska Bistrica in Občino Rače–Fram.

Na podlagi 27. člena Zakona o spremembah in dopolnitvah Zakona o evidentiranju nepremičnin (Uradni list RS, št. 7/18) in 15.člena Statuta Občine Rače – Fram (MUV št. 27/11, 5/15) je občinski svet Občine Rače – Fram na redni seji dne sprejel naslednji

SKLEP

I.

Občinski svet Občine Rače -Fram soglaša s spremembo občinske meje med Občino Slovenska Bistrica in Občino Rače–Fram v skladu z Obrazcem 1 (ZEN-A – 27. člen), številka: 113_98-1, dne 17. 1. 2019, ki je priloga tega sklepa.

II.

Ta sklep začne veljati naslednji dan po objavi v Medobčinskem uradnem vestniku.

Številka:
Datum:

župan Občine Rače - Fram
Branko Ledinek

Obrazec 1 (ZEN-A – 27. člen)

Številka: 113_98-1

Datum: 17.1.2019

Spremembe občinske meje

Ime občine, ki je poslala spremembe: Slovenska Bistrica

OB_ID občine, ki je poslala spremembe: 113

Datum prejema elektronskega sporočila s slojem sprememb: 8.1.2019

Občine, ki so uskladile spremembe medsebojne meje:

Ime občine	OB_ID občine
Slovenska Bistrica	113
Rače-Fram	98

Seznam parcel, ki se jih v celoti prenese v drugo občino:

Parcela		Prvotna občina		Nova občina	
K.O.	Štev. parcele	Ime	OB_ID	Ime	OB_ID
700	365/3	Slovenska Bistrica	113	Rače-Fram	98
748	1464/6	Rače-Fram	98	Slovenska Bistrica	113

Seznam parcel, ki se jih deloma prenese v drugo občino:

Parcela		Prvotna občina		Nova občina	
K.O.	Štev. parcele	Ime	OB_ID	Ime	OB_ID
<i>Ni sprememb</i>					

Obrazec je pripravljen kot priloga k aktu, ki ga potrdijo pristojni organi udeleženih občin.

V nadaljevanju so podane pregledna skica in skice posameznih sprememb.

Pregledna skica sprememb

A

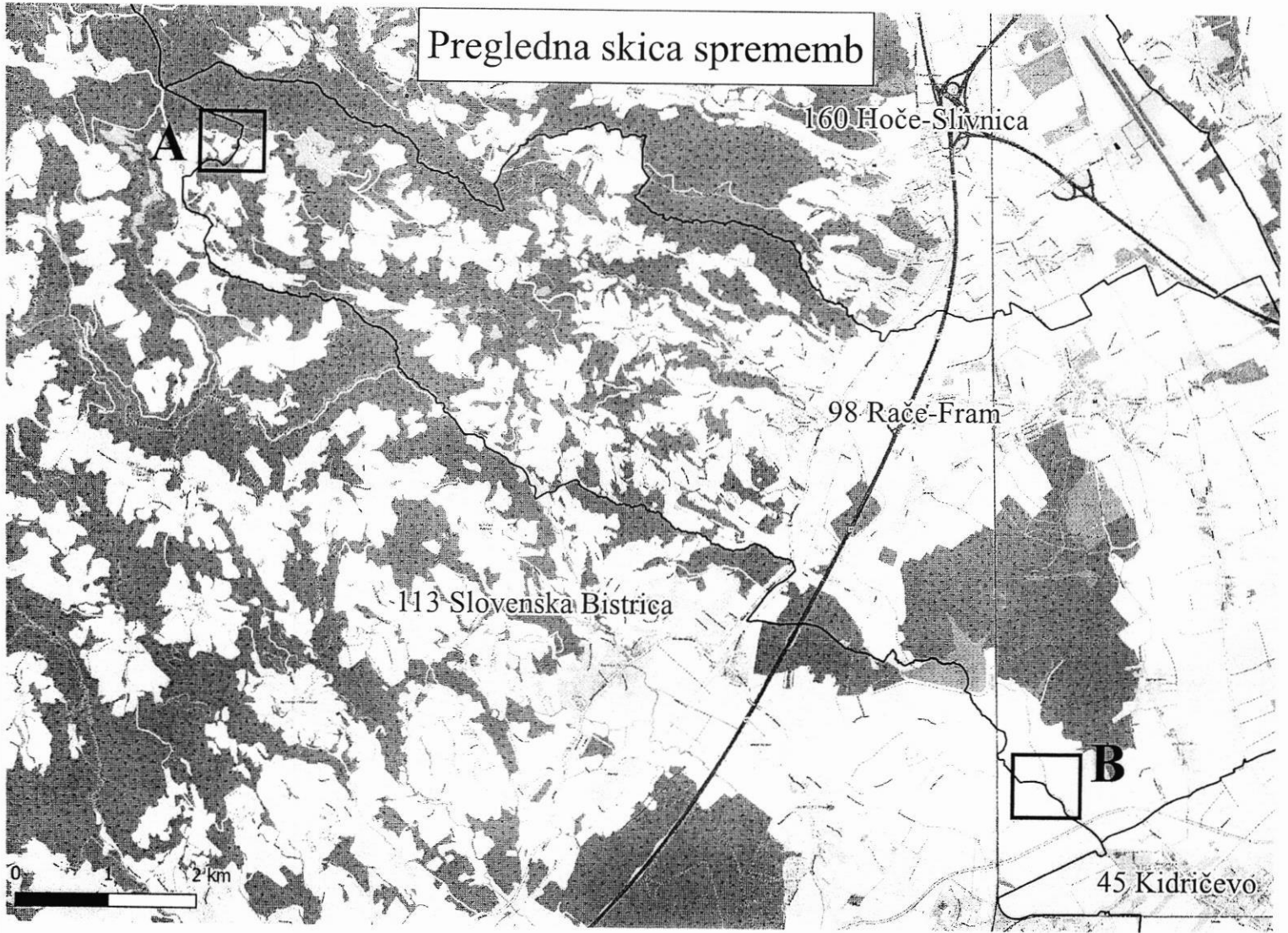
160 Hoče-Slivnica

98 Rače-Fram

113 Slovenska Bistrica

B

45 Kidričevo






A

Podrobna skica sprememb

113 Slovenska Bistrica

98 Rače-Fram

Legenda

-  Sprememba predlagane meje občin
-  Predlagana meja občin
-  ZKP

729 169/1

700 362/2

700 362/1

729 169/2

700 624

700 365/5

729 817/1

700 365/3

729 186/1

700 365/4

700 365/6

729 186/2

B

Podrobna skica sprememb

723 615/3

723 1190/1

724 242/1

98 Rače-Fram




724 893/2

724 897/6

748 1464/6

113 Slovenska Bistrica

Legenda

-  Sprememba predlagane meje občin
-  Predlagana meja občin
-  ZKP

Prikaz nepremičnine parc. št. 1464/6, k. o. 748-Spodnja Polskava (vir: e-Prostor - GURS, 2019)



Prilogi:

Prikaz nepremičnine parc. št. 365/3, k. o. 700-Slivniško Pohorje (vir: e-Prostor - GURS, 2019)

