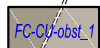



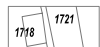
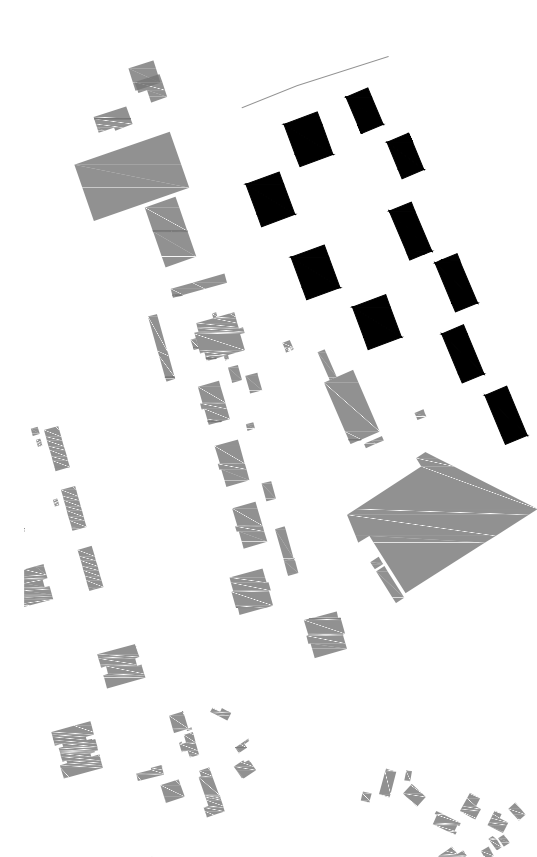




Legenda:


-  - funkcionalna celota obstoječe pozidave
-  - funkcionalna celota novo predvidene stanovanjske poselitve
-  - funkcionalna celota novo predvidene ureditve večstanovanjskih stavb in nestanovanjskih stavb
-  - funkcionalna celota predvidenih prometnih površin
- 11. 1022m² - zaporedna številka in površina nove gradbene parcele
-  - obstoječe zemljiške parcele

OBČINSKI PODROBNI PROSTORSKI NAČRT NA OBMOČJU ENOT UREJANJA PROSTORA (EUP) RU39 in RU 40-del



Investitor:
 **OBČINA RUŠE**
 Trg vstaje 11, 2342 Ruše
 tel.: +386 2 669 06 40, fax.: +386 2 669 06 54, e-mail: urad.zupana@ruse.si, www.ruse.si

Izdelovalci:
 **Pro.Arh**
 Prostorsko in Arhitekturno načrtovanje, Gorican in Gorican d.n.o.
 Petrovče 169, 3301 Petrovče; Slovenija, tel.: 033788-010, 041035-072

	Id. št.:	Podpis:
OVP: Marko Gorican, univ.dipl.inž.arh.	A-1205	
OP: Marko Gorican, univ.dipl.inž.arh.	A-1205	
Izdelal: Marko Gorican, univ.dipl.inž.arh. Zrinka Kit Gorican, univ.dipl.inž.arh.	A-1205	

Vsebina/haslov risbe:
NAČRT UREDITVENEGA OBMOČJA S PARCELACIJO
- prikaz funkcionalnih celot (gradbene parcele)

Faza dokumenta: DOPOLNJEN OSNUTEK	Št. proj.: 02/2018
	Merilo: 1:1000
Datum: april / 2018	Št. lista: 5