

Datum: 21. 5. 2018

OBČINSKEMU SVETU  
OBČINE RAČE - FRAM

**ZADEVA: PREDLOG ZA OBRAVNAVO IN SPREJEM NA 27. REDNI  
SEJI OBČINSKEGA SVETA OBČINE RAČE – FRAM,  
DNE 30. 5. 2018**

**NASLOV:** Obravnava in sprejem Sklepa o določitvi statusa javnega  
dobra

**GRADIVO PRIPRAVILA:** občinska uprava

**POROČEVALKA:** Suzana Pungartnik

**PREDLOG SKLEPA:** *Občinski svet Občine Rače - Fram sprejme Sklep o določitvi  
statusa javnega dobra.*

ŽUPAN OBČINE RAČE – FRAM  
Branko LEDINEK, l.r.

## OBRAZLOŽITEV

Zemljišča parc. št. 2166/1, parc. št. 3274 in parc. št. 3328 k.o. Rače so v zemljiški knjigi vpisana kot javno dobro.

Z namenom, da se navedenim nepremičninam, vpisanim kot javno dobro, določi upravljavec in lastnik, se sprejme sklep o vpisu lastnine občine Rače – Fram in zaznambi javnega dobra lokalnega pomena.

Pripravila:  
Suzana Pungartnik

Na podlagi 21. člena Zakona o graditvi objektov (Uradni list RS, št. 102/4- uradno prečiščeno besedilo, 14/05- popr., 92/05- ZJC-B, 93/05- ZVMS, 111/05- odl. US, 126/07, 108/09, 61/10- ZRud-1, 20/11- odl. US, 57/12, 101/13- ZDavNepr in 110/13, 19/15 )) in 15. člena Statuta občine Rače – Fram (MUV, št. 27/2011, 5/2015) je občinski svet občine Rače – Fram na redni seji dne,                sprejel

**SKLEP**  
o določitvi statusa javnega dobra

1.člen

S tem sklepom se določi status javnega dobra zemljišč parc. št. 2166/1, parc. št. 3274 in parc. št. 3328 k.o. Rače.

2.člen

Nepremičnine, navedene v 1. členu tega sklepa prenehajo imeti značaj »Javno dobro« ter se vknjiži lastninska pravica na ime pravne osebe:  
Občina Rače, Fram, Grajski trg 14, 2327 Rače, matična številka: 5883253, do celote.

3.člen

Pri nepremičninah iz 1. člena tega sklepa se dovoli vknjižba lastninske pravice v korist Občine Rače – Fram ter vknjižba zaznambe, da ima nepremičnina status grajenega javnega dobra lokalnega pomena – javna pot.

4.člen

Ta sklep začne veljati naslednji dan po objavi v Medobčinskem uradnem vestniku.

Župan OBČINE RAČE – FRAM  
Branko LEDINEK

Številka:  
Datum:



## IZRIS PARCELE

Parcela: katastrska občina 716 RA?E številka parcele 3328



### Legenda oznak:

- Parcelna meja
- Meja parcelnega dela
- Meja katastrske občine

Stanje evidence zemljiškega katastra za izbrano parcelo na dan 18.05.2018

Vir podatkov: Geodetska uprava Republike Slovenije  
Transakcijska številka: 1100853800857  
Izris pripravil/-a: Suzana Pungartnik

Izris parcele je izdelan na podlagi evidence zemljiškega katastra, ki jo vodi Geodetska uprava RS in se ne šteje kot potrjeno v smislu 115. člena Zakona o evidentiranju nepremičnin (Uradni list RS, št. 47/2006 in nasl.) in Pravilnik o vrstah in vsebini potrdil iz zbirk geodetskih podatkov ter o načinu izkazovanja podatkov (Uradni list RS, št. 69/2012). Podatkov o mejah parcel ter numerično merilo iz tega izrisa se ne sme neposredno uporabljati za ugotavljanje poteka mej po podatkih zemljiškega katastra.

© Geodetska uprava Republike Slovenije



Uporabnik: SPUNGARTNIK

Petek, 18 Maj, 2018 12:09:44

Transakcijska številka: 1100853800172

## Opisni podatki o parceli:

## Podatki o parceli:

Katastrska občina	Parcelna številka	Površina parcele [m <sup>2</sup> ]	Urejena parcela	Katastrski dohodek [EUR]	Datum zadnje spremembe
716 RAČE	3328	335	NE	0,00	07.02.2006

## Podatki o dejanski rabi parcele:

Šifra dejanske rabe	Naziv dejanske rabe	Površina dejanske rabe zemljišča [m <sup>2</sup> ]
3000	Pozidano zemljišče	335

Proizvodno območje	Podravska regija
--------------------	------------------

## Podatki o lastnikih in upravljalcih parcele:

Priimek in ime / Naziv	Naslov / Sedež	Leto rojstva / matična številka	Delež	Status
Za izbrano parcelo ni upravljavcev.				
JAVNO DOBRO	MARIBOR	9000640021716	1/1	Lastnik



## IZRIS PARCELE

Parcela: katastrska občina 716 RA?E številka parcele 3274



### Legenda oznak:

- Parcelna meja
- Meja parcelnega dela
- Meja katastrske občine

Stanje evidence zemljiškega katastra za izbrano parcelo na dan 18.05.2018

Vir podatkov: Geodetska uprava Republike Slovenije  
Transakcijska številka: 1100853799567  
Izris pripravil/-a: Suzana Pungartnik

Izris parcele je izdelan na podlagi evidence zemljiškega katastra, ki jo vodi Geodetska uprava RS in se ne šteje kot potrdilo v smislu 115. člena Zakona o evidentiranju nepremičnin (Uradni list RS, št. 47/2006 in nasl.) in Pravilnik o vrstah in vsebini potrdil iz zbirk geodetskih podatkov ter o načinu izkazovanja podatkov (Uradni list RS, št. 69/2012). Podatkov o mejah parcel ter numerično merilo iz tega izrisa se ne sme neposredno uporabljati za ugotavljanje poteka mej po podatkih zemljiškega katastra.

© Geodetska uprava Republike Slovenije



Uporabnik: SPUNGARTNIK

Petek, 18 Maj, 2018 12:08:26

Transakcijska številka: 1100853799188

## Opisni podatki o parceli:

## Podatki o parceli:

Katastrska občina	Parcelna številka	Površina parcele [m <sup>2</sup> ]	Urejena parcela	Katastrski dohodek [EUR]	Datum zadnje spremembe
716 RAČE	3274	192	NE	0,00	07.02.2006

## Podatki o dejanski rabi parcele:

Šifra dejanske rabe	Naziv dejanske rabe	Površina dejanske rabe zemljišča [m <sup>2</sup> ]
3000	Pozidano zemljišče	192

Proizvodno območje	Podravska regija
--------------------	------------------

## Podatki o lastnikih in upravljavcih parcele:

Priimek in ime / Naziv	Naslov / Sedež	Leto rojstva / matična številka	Delež	Status
Za izbrano parcelo ni upravljavcev.				
JAVNO DOBRO	MARIBOR	9000640021716	1/1	Lastnik



Uporabnik: SPUNGARTNIK

Petek, 18 Maj, 2018 12:06:08

Transakcijska številka: 1100853797257

## Opisni podatki o parceli:

## Podatki o parceli:

Katastrska občina	Parcelna številka	Površina parcele [m <sup>2</sup> ]	Urejena parcela	Katastrski dohodek [EUR]	Datum zadnje spremembe
716 RAČE	2166/1	225	NE	0,54	07.02.2006

## Podatki o dejanski rabi parcele:

Šifra dejanske rabe	Naziv dejanske rabe	Površina dejanske rabe zemljišča [m <sup>2</sup> ]
1000	Kmetijsko zemljišče	119
3000	Pozidano zemljišče	106

Bonitetne točke	35
Površina zemljišča z bonitetnimi točkami [m <sup>2</sup> ]	119

Proizvodno območje	Podravska regija
--------------------	------------------

## Podatki o lastnikih in upravljavcih parcele:

Priimek in ime / Naziv	Naslov / Sedež	Leto rojstva / matična številka	Delež	Status
Za izbrano parcelo ni upravljavcev.				
JAVNO DOBRO	MARIBOR	9000640021716	1/1	Lastnik





# IZRIS PARCELE




Parcela: katastrska občina 716 RA?E številka parcele 2166/1



Približno 20 m

Informativno merilo 1 : 500

## Legenda oznak:

-  Parcelna meja
-  Meja parcelnega dela
-  Meja katastrske občine

Stanje evidence zemljiškega katastra za izbrano parcelo na dan 18.05.2018

Vir podatkov: Geodetska uprava Republike Slovenije  
Transakcijska številka: 1100853798019  
Izris pripravil/-a: Suzana Pungartnik

Izris parcele je izdelan na podlagi evidence zemljiškega katastra, ki jo vodi Geodetska uprava RS in se ne šteje kot potrdilo v smislu 115. člena Zakona o evidentiranju nepremičnin (Uradni list RS, št. 47/2006 in nasl.) in Pravilnik o vrstah in vsebini potrdil iz zbirk geodetskih podatkov ter o načinu izkazovanja podatkov (Uradni list RS, št. 69/2012). Podatkov o mejah parcel ter numerično merilo iz tega izrisa se ne sme neposredno uporabljati za ugotavljanje poteka mej po podatkih zemljiškega katastra.

© Geodetska uprava Republike Slovenije