

Predlagatelj: Egidij Čretnik, predsednik Odbora za finance in občinsko premoženje

---

**DOPOLNILNI SKLEP O LETNEM NAČRTU RAZPOLAGANJA/PRIDOBIVANJA Z  
NEPREMIČNIM PREMOŽENJEM OBČINE VOJNIK ZA LETO 2021 in  
IZVZEM IZ SPLOŠNE RABE**

---

**Dopolnilni sklep o letnem načrtu razpolaganja/pridobivanja z nepremičnim  
premoženjem Občine Vojnik za leto 2021 in izvzem iz splošne rabe**

Odbor za finance in občinsko premoženje je obravnaval predloge razpolaganja/pridobivanja nepremičnega premoženja Občine Vojnik za leto 2021 in izvzeme iz splošne rabe, kot je navedeno v prilogi.

**PREDLOG SKLEPA:**

**1.Občinski svet Občine Vojnik na 20. seji dne 18.11.2021 sprejme Dopolnilni sklep o letnem načrtu razpolaganja/pridobivanja z nepremičnim premoženjem Občine Vojnik za leto 2021.**

**2.Občinski svet Občine Vojnik, na 20. seji, dne 18.11.2021 izvzame iz družbene lastnine v splošni rabi zemljišča s parcelami, navedenimi v prilogi in predlaga vknjižbo lastninske pravice na Občino Vojnik.**

Pripravila:  
Tanja Golec Prevoršek



Branko Petre  
Župan Občine Vojnik





## IZVZEM IZ SPLOŠNE RABE ZA NAMEN MENJAVE ALI PRODAJE

### OBČINA VOJNIK

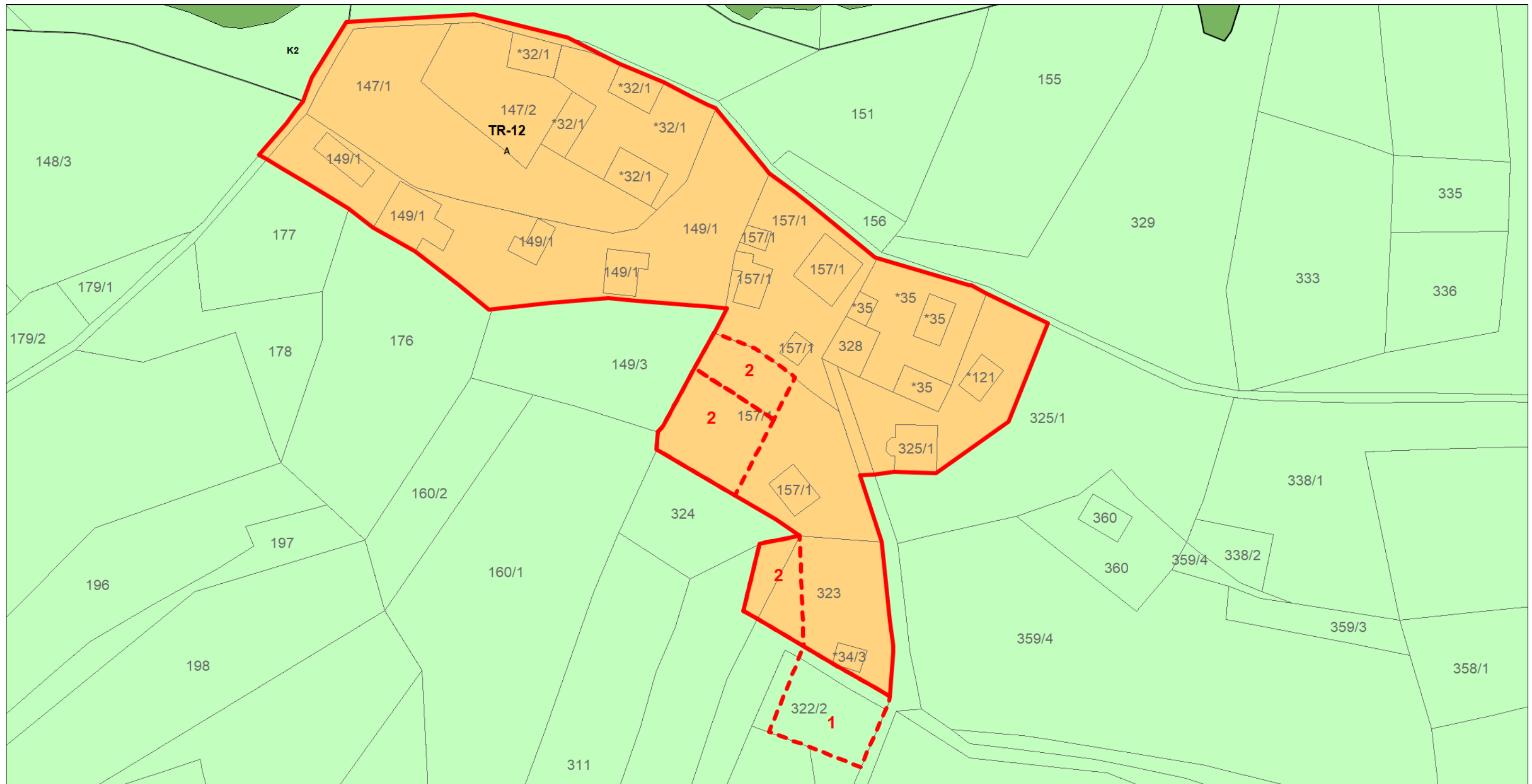
	Parc. št.	k.o.	Površina parcele [m <sup>2</sup> ]	Namen	Ime pogodbenika	cesta	vloga na odbor dne
1.	1140/5	1053 Loka	Cca. 600	Delna menjava (parc. št. 1140/5 je potrebno še parcelirati) za parc. št. 425/2, k.o. Loka in del parcele 425/4 (parcelacijo uredi stranka)	Špeglič Henrih, Špeglič Kristina	Nekategorizirana cesta, ki vodi do dveh stanovanjskih hiš in štirih gradbenih parcel	18.11.2021
2.	701/24	1049 Lipa	313	Menjava za cestne parcele parc. št. 496/11 (127m <sup>2</sup> ), 285/13 (92m <sup>2</sup> ), 284/4 (242m <sup>2</sup> ), 285/11 (103m <sup>2</sup> ), 496/5 (686m <sup>2</sup> ), 496/9 (12m <sup>2</sup> ), 496/7 (550m <sup>2</sup> ), 492/1 (42m <sup>2</sup> ), vse k.o. Lipa	Borovnik Frančiška/Brišnik Rok	Kategorizirane ceste SOCKA-RAVNAK-ZG.SELCE (JP-965581-0243, JP-965581-0249), OD KAPELE TRNOVLJE-BLAZIN?EK *(JP-965411-0353)	18.11.2021
	701/27	1049 Lipa	538				
	701/26	1049 Lipa	254				
	701/19	1049 Lipa	21				

1. Stranka je podala predlog za menjavo nekategorizirane ceste, ki je v lasti stranke in vodi do dveh hišnih števil in štirih gradbenih parcel, na katerih se bo gradilo (parc. št. 425/2 in del 425/4, obe k.o. Loka) za del splošne rabe s parc. št. 1140/5, k.o. Loka, ki je v delu, predvidenem za menjavo, opuščena cesta in v naravi travnik, ter meji na parcele v lasti stranke. Dogovor, da stranka odmeri in uredi mejo ceste na parc. št. 425/4, k.o. Loka, Občina pa izvzame iz splošne rabe in parcelira parc. št. 1140/5, k.o. Loka, da jo pripravi za menjavo.

2. Stranka je podala predlog za menjavo splošne rabe s parc. št. 701/24, 701/27, 701/26 in 701/19, vse k.o. Lipa s cestnimi parcelami parc. št. 496/11 (127m<sup>2</sup>), 285/13 (92m<sup>2</sup>), 284/4 (242m<sup>2</sup>), 285/11 (103m<sup>2</sup>), 496/5 (686m<sup>2</sup>), 496/9 (12m<sup>2</sup>), 496/7 (550m<sup>2</sup>), 492/1 (42m<sup>2</sup>), vse k.o. Lipa, ki predstavljajo del kategoriziranih cest SOCKA-RAVNAK-ZG. SELCE (JP-965581-0243, JP-965581-0249), OD KAPELE TRNOVLJE-BLAZIN?EK \*(JP-965411-0353). V vmesnem času je stranka prodala svoje parcele, ki mejijo na splošne rabe.

Pripravila Mateja Verhovšek

Vojnik, dne 13.10.2021



OB INA VOJNIK

ELABORAT LOKACIJSKE PREVERITVE ZA  
DOLO ANJE OBSEGA STAVBNIH ZEMLJIŠ  
PRI POSAMI NI POSELITVI ZA EUP TR-12 V  
OB INI VOJNIK



KARTA 1

PRIKAZ OBMO JA LP NA OPN


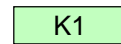


merilo 1:1.000

vir Ob inski prostorski na rt Ob ine Vojnik -  
OPN (Uradno glasilo slovenskih ob in, št.  
59/2016, 6/2017, 45/2017 in 53/2017)

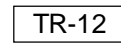

izdelal Urbanisti Gorazd Furman Oman, s.p.

-  izvorno obmo je LP
-  obmo je LP in TIP (1 - širitev, 2 - izzem)

namenska raba iz OPN

-  površine razpršene poselitve
-  najboljša kmetijska zemljiš a
-  druga kmetijska zemljiš a
-  gozdna zemljiš a

druga vsebina OPN

-  enota urejanja prostora
-  zemljiški kataster