









**Legenda:**

-  meja katastrskih občin
-  kataster stavb
-  zemljiški kataster
-  novo območje posamične poselitve

**LG01** enota urejanja prostora


**OBMOČJA STAVBNIH ZEMLJIŠČ**

-  A - površine razpršene poselitve
-  PC - površine cest

**OBMOČJA KMETIJSKIH ZEMLJIŠČ**

-  K1 - najboljša kmetijska zemljišča

**OBMOČJA VODA**

-  VC - celinske vode

**Naloga:**

Elaborat lokacijske preveritve za določitev obsega stavbnega zemljišča pri posamični poselitvi za del parcel 943/4 v k.o. 257 – Branoslavci

**Izdelovalec:**



ZEU družba za načrtovanje in inženiring d.o.o.

**Pooblaščen prostorski načrtovalec:**

Alenka ŠUMAK, univ.dipl.inž.kraj.arh.  
ZAPS 1535 KA

**Grafični prikaz:**

Prikaz novega območja posamične poselitve na izseku iz občinskega prostorskega načrta

**Sodelavci:**

Barbara BABIČ, univ.dipl.geog.  
Leon CIGÜT, univ.dipl.inž.arh.  
Tadeja MADJAR STANJKO, univ.dipl.inž.arh.  
Polona MAJCAN, mag.inž.arh.urb.  
Urška KOCIPER

Št. naloge:  
LP 2/21

Datum:  
februar 2021

Merilo:  
1:2.500