










Legenda:

- | | | |
|----------------------------------------------------------------------------------------------------------------------|----------------------------------------------------------------------------------------------------------------------|--------------------------------------------------------------------------------------------------------------------------|
|  meja katastrskih občin |  enota urejanja prostora | OBMOČJA KMETIJSKIH ZEMLJIŠČ |
|  kataster stavb | OBMOČJA STAVBNIH ZEMLJIŠČ |  K1 - najboljša kmetijska zemljišča |
|  zemljiški kataster |  A - površine razpršene poselitve |  K2 - druga kmetijska zemljišča |
|  novo območje posamične poselitve |  PC - površine cest | |

Naloga:

Elaborat lokacijske preveritve za določitev obsega stavbnega zemljišča pri posamični poselitvi za del parc. št. 241, 242 in 250/4 v k.o. 248 – Precetinci

Izdelovalec:

 **ZEU**

ZEU družba za načrtovanje in inženiring d.o.o.

Pooblaščen prostorski načrtovalec:

Alenka ŠUMAK, univ.dipl.inž.kraj.arh.
ZAPS 1535 KA

Grafični prikaz:

Prikaz novega območja posamične poselitve na izseku iz občinskega prostorskega načrta

Sodelavci:

Barbara BABIČ, univ.dipl.geog.
Leon CIGÜT, univ.dipl.inž.arh.
Tadeja MADJAR STANJKO, univ.dipl.inž.arh.
Polona MAJCAN, mag.inž.arh.urb.
Urška KOCIPER

Št. naloge:
LP 4/21

Datum:
april 2021

Merilo:
1:1.000