



**OBČINA RADENCI
OBČINSKI SVET**

Številka:
Datum:

ZADEVA: **PREDLOG SKLEPA O POTRDITVI NADALJEVANJA
AKTIVNOSTI ZA UREDITEV KROŽIŠČA PRI
AVTOBUSNEM POSTAJALIŠČU V RADENCIH**

PРАВNA PODLAGA: 16. člena Statuta Občine Radenci (UGSO, št. 2/11, 67/15),
PREDLAGATELJ: Janez Rihtarič, župan Občine Radenci

GRADIVO PRIPRAVIL: Občinska uprava Občine Radenci

GRADIVO OBRAVNAVAL: Odbor za šport in turizem

POROČEVALEC: **Davorin Zamuda**

PREDLOG SKLEPA: **Občinski svet Občine Radenci soglaša z izvedbo
investicije »Nadaljevanja aktivnosti za ureditev
krožišča pri avtobusnem postajališču v Radencih«**

OBRAZLOŽITEV: V prilogi

Janez RIHTARIČ,
župan Občine Radenci

ZADEVA: PREDLOG SKLEPA O POTRĐITVI NADALJEVANJA AKTIVNOSTI ZA UREDITEV KROŽIŠČA PRI AVTOBUSNEM POSTAJALIŠČU V RADENCIH

I. UVOD

Občina Radenci je v maju 2017 pri podjetju Korpnik produkcija d.o.o. naročila izdelavo Idejne zasnove Ureditve krožišča v Radencih. Podjetje Korpnik produkcija d.o.o. nam je pripravilo Idejno zasnovo v dveh variantah, ki se navezujeta na značilnosti oz. znamenitosti in naravne danosti Občine Radenci.

II. OBRAZLOŽITEV

Pri pregledu Idejne zasnove se nagibamo k ureditvi krožišča po drugi varianti. Krožišče bi krasila skulptura z vodnim motivom. Skulptura je kombinirana s tremi samostojno stoječimi belimi zaokroženimi zidovi, z zaobljenimi robovi in je oblikovana v kombinaciji z vodometi, ki pršijo vodo v isti silhueti, kot grajeni deli. Elementi so različne velikosti in iz različnih strani predstavljajo zaokroženo kompozicijo.

Likovna celotna skulptura daje vtis abstrakcije mehurčkov mineralne vode, ki tako pozimi brez elementa vode, kot poleti, ko skupaj z vodometi subjektivno draži naša čustva in domišljijo in jo povezuje z znamenitostjo vrelcev teh krajev. Abstraktni prikaz mehurčkov je oblikovan enodimenzionalno in ob pogledih iz različnih strani ponuja večplastno doživljanje spreminjajoče silhete okrasne fontane na krožnem križišču.

Občina Radenci je v mesecu avgustu pridobila soglasje za ureditev križišča s strani Direkcije RS za infrastrukturo, št. dokumenta 37167-2155/2017-2(1509), z dne 21.08.2017.

Podatki o izdelovalcih Načrta:

- Projektant Korpnik produkcija d.o.o.
- Avtor arhitekture: Zorislava Fras, Nande Korpnik
- Avtor skulpture: Mitja Stanek

Ocena investicije:

- 9.500,00 eur stroški projektne dokumentacije, nadzor investicije;
- 70.500,00 eur ocena gradbenih del, obrtnih del, instalacijskih del z tehnologijo fontane;

III. FINANČNE POSLEDICE

Za sofinanciranje investicije bo občina zagotovila sredstva v rebalansu proračuna za leto 2017 in sicer v višini 8.000,00 eur stroški projektne dokumentacije, v proračunu za leto 2018 v višini 70.500,00 eur za gradbena dela, obrtna dela, instalacijska dela z tehnologijo fontane in 1.500,00 eur za nadzor investicije.

V. PREDLOG SKLEPA

Občinskemu svetu Občine Radenci predlagamo, da potrdi nadaljevanja aktivnosti za ureditev krožišča pri avtobusnem postajališču v Radencih.



**OBČINA RADENCI
OBČINSKI SVET**

PREDLOG

Številka:

Datum:

Na podlagi 16. člena Statuta Občine Radenci (UGSO, št. 2/11, 67/15) je Občinski svet Občine Radenci na svoji ____ . redni seji, dne ____ sprejel naslednji

SKLEP

Občinski svet Občine Radenci soglaša z izvedbo nadaljevanjih aktivnosti za ureditev krožišča pri avtobusnem postajališču v Radencih.


Janez RIHTARIČ,
župan Občine Radenci



REPUBLIKA SLOVENIJA
MINISTRSTVO ZA INFRASTRUKTURO
DIREKCIJA REPUBLIKE SLOVENIJE ZA INFRASTRUKTURO
Sektor za upravljanje cest
Območje Murska Sobota

Lipovci 256 b, 9231 Beltinci

T: 02 530 45 49
F: 02 530 45 63
E: gp.drsi@gov.si
www.di.gov.si



Številka: 37167-2155/2017-2 (1509)
Datum: 21. 8. 2017



Direkcija RS za infrastrukturo, Tržaška cesta 19, 1000 Ljubljana, na podlagi 27., 54., 55., 66. in 79. člena Zakona o cestah (ZCes-1) (Uradni list RS, št. 109/10, 48/12), 49.b člena in 50.a člena Zakona o graditvi objektov (ZGO-1) (Uradni list RS, št. 110/02, 97/03 Odl.US: U-I-152/00-23, 41/04-ZVO-1, 45/04, 47/04, 62/04 Odl.US: U-I-1/03-15, 102/04-UPB1 (14/05 popr.), 92/05-ZJC-B, 93/05-ZVMS, 111/05 Odl.US: U-I-150-04-19, 120/06 Odl.US: U-I-286/04-46, 126/07, 57/09 Skl.US: U-I-165/09-8, 108/09, 61/10-ZRud-1 (62/10 popr.), 20/11 Odl.US: U-I-165/09-34, 57/12) in 207. člena Zakona o splošnem upravnem postopku (ZUP) (Uradni list RS, št. 80/99, 70/00, 52/02, 73/04, 22/05-UPB1, 119/05, 24/06-UPB2, 105/06-ZUS-1, 126/07, 65/08, 47/09 Odl.US: U-I-54/06-32 (48/09 popr.), 8/10) na zahtevo vložnika in investitorja, Občine Radenci, Radgonska cesta 9, 9252 Radenci, v postopku izdaje soglasja za ureditev krožišča (postavitev skulpture) v varovalnem pasu regionalnih cest, na zahtevo stranke izdaja

SOGLASJE

Investitorju, **Občini Radenci, Radgonska cesta 9, 9252 Radenci**, se na podlagi vložene vloge, datum vloge 11. 8. 2017, izda soglasje za ureditev krožišča (postavitev skulpture) v varovalnem pasu regionalnih cest I. reda št. R1-230 na odseku 0366, Gornjina Radgona - Radenci, R1-230 na odseku 1164, Radenci in v varovalnem pasu regionalne ceste I. reda št. R1-235 odsek 0317, Radenci - Petanjci.

1. Soglasje se izda pod temi pogoji:

- 1.1. Lokacija predvidene ureditve krožišča je razvidna iz vložene vloge in iz predložene idejne zasnove IDZ, št. načrta 232/2017, mesec junij 2017, izdelovalca Korpnik Produkcija d.o.o., Stanetova ulica 17A, 3000 Celje.
- 1.2. Zaradi ureditve krožišča ne smejo biti ogroženi varnost prometa na državni cesti, stabilnost te ceste in njeni interesi ali moteno redno vzdrževanje državne ceste.
- 1.3. Investitor je materialno in kazensko odgovoren za morebitno škodo, ki bi nastala na cesti ter škodo, ki bi bila povzročena uporabnikom ceste zaradi neprimerne tehnologije izvajanja del. Vsi stroški za eventualno to zadevno povzročeno škodo oziroma stroški poškodb vozišča bremenijo izvajalca del oziroma investitorja.
- 1.4. Direkcija RS za infrastrukturo ne bo zagotavljala nobenih dodatnih ukrepov za zaščito pred morebitnimi vplivi, ki bodo posledica obratovanja in vzdrževanja državne ceste na tangiranem odseku.
- 1.5. V primeru rekonstrukcije, modernizacije ali drugih del v zvezi z izboljšanjem stanja ceste, investitor ni upravičen do nikakršne odškodnine za nastalo škodo kot posledico izvajanja del.
- 1.6. Direkcija RS za infrastrukturo odklanja vsako odgovornost, ki bi nastala na objektu v varovalnem pasu oz. cestnem telesu državne ceste zaradi ceste, njenega vzdrževanja ali prometa na njej.



- 1.7. V primeru oviranja prometa na cesti zaradi tehnologije izvajanja del si mora investitor v smislu 74. člena Zakona o cestah (ZCes-1) (Uradni list RS, št. 109/10, 48/12), pridobiti odločbo za delno zaporo ceste od Direkcije RS za infrastrukturo, na osnovi vloge in elaborata začasne prometne ureditve za čas izvajanja del.
- 1.8. Dela na predmetnem objektu se morajo začeti v treh letih od datuma izdaje tega soglasja. V nasprotnem primeru izdano soglasje preneha veljati, investitor pa si je dolžan ponovno pridobiti soglasje Direkcije RS za infrastrukturo.
- 1.9. Začetek in zaključek del je potrebno prijaviti Direkciji RS za infrastrukturo - Območje Murska Sobota.
- 1.10. Če bi se pri nadzoru ugotovilo, da se pogoji soglasja ne upoštevajo, se veljavnost tega soglasja prekliče.
- 1.11. V postopku izdaje tega soglasja niso nastali stroški.
- 1.12. To soglasje ne nadomešča soglasja lastnikov drugih zemljišč oziroma parcel.
- 1.13. To soglasje ne nadomešča odločbe pristojnega upravnega organa.

O b r a z l o ž i t e v

Dne 14. 8. 2017 je vložnik in investitor, Občina Radenci, Radgonska cesta 9, 9252 Radenci, vložil vlogo št.: 351-0022/2017-1, datum vloge 27. 6. 2017, za izdajo soglasja za ureditev krožišča (postavitev skulpture) v varovalnem pasu regionalnih cest I. reda št. R1-230 na odseku 0366, Gornjina Radgona - Radenci, R1-230 na odseku 1164, Radenci in v varovalnem pasu regionalne ceste I. reda št. R1-235 odsek 0317, Radenci - Petanjci.


Pri izvedbi del mora investitor oziroma izvajalec del upoštevati v izreku navedene pogoje.

POUK O PRAVNEM SREDSTVU: Zoper to soglasje je dovoljena pritožba na Ministrstvo za infrastrukturo, Langusova ulica 4, 1535 Ljubljana, v 15 dneh od vročitve soglasja. Morebitna pritožba se vložijo pisno neposredno ali priporočeno po pošti ali se poda ustno na zapisnik pri Direkciji Republike Slovenije za infrastrukturo, Območje Murska Sobota, Lipovci 256b, 9231 Beltinci. Za vloženo pritožbo je treba plačati upravno takso v višini 18,10 EUR po tarifni št. 2 Zakona o upravnih taksah (ZUT) (Uradni list RS, št. 8/00, 44/00, 81/00, 33/01-ZVet-1, 45/01-ZZVR-1, 42/02, 18/04, 40/04-UPB1, 91/05, 114/05-UPB2, 131/06-ZPCP-2 (5/07 popr.), 14/07, 42/07-UPB3, 126/07, 88/10, 106/10-UPB5) na podračun št. 01100-1000345513 - državne upravne takse, sklic: 11 24155-7111207; (namen nakazila: plačilo upravne takse).

Na podlagi prvega odstavka 236. člena Zakona o splošnem upravnem postopku (ZUP) (Uradni list RS, št. 80/99, 70/00, 52/02, 73/04, 22/05-UPB1, 119/05, 24/06-UPB2, 105/06-ZUS-1, 126/07, 65/08, 47/09 Odl.US: U-I-54/06-32 (48/09 popr.), 8/10) pritožba zadrži izvedbo vseh del v zvezi s katerimi oziroma za katera je bilo izpodbijano soglasje izdano, vse dotlej, dokler se odločba o pritožbi, s katero je bila pritožba zavržena ali zavrnjena ali izpodbijano soglasje spremenjeno, ne vroči stranki.

Soglasje je na podlagi 79. člena Zakona o cestah (ZCes-1) (Uradni list RS, št. 109/10, 48/12) plačila takse prosto.

Postopek vodil:
David Novak, univ. dipl. inž. grad.
podsekretar




Irena Prelec, univ. dipl. inž. grad.,
podsekretarka



VROČITI:

① Občina Radenci, Radgonska cesta 9, 9252 Radenci – Osebno



UREDITEV KROŽIŠČA v RADENCIH

številka projekta: 232/2017_Junij 2017

1.0 NASLOVNA STRAN NAČRTA

INVESTITOR

Občina RADENCI
Radgonska cesta 9, 9252 Radenci

VRSTA OBJEKTA

Ureditev krožišča v Radencih

VRSTA PROJEKTNE DOKUMENTACIJE

Idejna zasnova (IDZ)

ZA GRADNJO

Novo gradnja (enostaven objekt)

PROJEKTANT

KORPNIK PRODUKCIJA, d.o.o.
Stanetova ulica 17A, 3000 Celje – SI

ŠTEVILKA NAČRTA

232/2017

DATUM

Junij 2017

KORPNIK PRODUKCIJA, d.o.o.
Stanetova ulica 17A, SI- 3000 Celje

2.0 KAZALO VSEBINE NAČRTA

- 1.0. *Naslovna stran načrta*
- 2.0. *Kazalo vsebine načrta*
- 3.0. *Podatki o izdelovalcih načrta*

- 4.0. *Tekstualni del*
 - Projektna naloga*
 - Opis arhitekturne zasnove*
 - Ocena investicije*

- 5.0. *Grafični del*
 - Situacija* M 1:250
 - Plan* M 1:100
 - Prerez* M 1:100
 - Pogled* M 1:100
 - Prostorski prikaz objekta*

3.0 PODATKI O IZDELOVALCIH NAČRTA

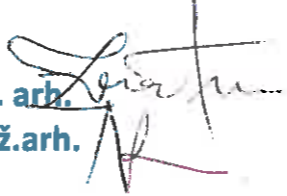
PROJEKTANT

KORPNIK PRODUKCIJA, d.o.o.
Stanetova ulica 17A, 3000 Celje – SI

KORPNIK PRODUKCIJA, d.o.o.
Stanetova ulica 17A, SI- 3000 Celje

AVTOR ARHITEKTURE

Zorislava FRAS, univ.dipl. inž. arh.
Nande KORPNIK, univ.dipl.inž.arh.



AVTOR SKULPTURE

Mitja Stanek, akademski kipar

4.0 *Tekstualni del*

PROJEKTNA NALOGA

Splošno

Namen projektne naloge je posredovati ponudnikom ali projektantu usmeritve, zahteve in opredeliti obseg zahtevane projektne dokumentacije.

Izdelovalec je po izdelavi osnutka dolžan naročniku grafično in ustno predstaviti izdelane rešitve in pri nadaljevanju del upoštevati želje naročnika, ki niso v nasprotju s predpisi in pravili stroke.

Obseg projektne dokumentacije

Predmet projektne naloge je izdelava arhitekturno - oblikovne idejne zasnove (v nadaljevanju oznaka IDZ) za osrednji del krožišča v centru naselja Radenci.
Izdelata se dve varianti.

Idejna zasnova naj vsebuje načrte v merilu 1:100, prostorsko predstavitev, kratek opis in projektantsko oceno investicije.

Vsebina projektne dokumentacije mora biti izdelana skladno s Pravilnikom o projektni dokumentacije (Uradni list št. 55/2008), razen če je s to projektno nalogo drugače opredeljeno.

Območje urejanja

Obstoječe krožišče se nahaja na stičišču Radgonske ceste (regionalna cesta Gornja Radgona – Ljutomer) in Panonske ceste (regionalna cesta Radenci – Murska Sobota), na zemljiščih št. 1655/22, 1617/2, 1659 k.o. Radenci.

Oblikovna izhodišča

Radenci so znan zdraviliški in počitniški kraj z eno najbogatejših in najkakovostnejših slatinskih območij v Sloveniji. Osnovni oblikovni in vsebinski izhodiščni element ureditve krožišča naj bo voda s skulpturo.

Opis obstoječega stanja

Krožišče je grajeno leta 2000 z veljavnim gradbenim dovoljenjem. Krožišče je urejeno kot petkrako križišče.
Obstoječe krožišče je razsvetljeno z javno razsvetljavo. V cestnem telesu ceste in ob njem potekajo komunalni vodi (vodovod, kanalizacija, elektroenergetski vod) V neposredni bližini krožišča poteka prenosni visokotlačni plinovod zemeljskega plina in telekomunikacijski vod.

Podloge za projektiranje IDZ

Za potrebe projektiranja je v območju predvidene ureditve izdelan Geodetski načrt. Izdelan je v ustreznem merilu, v državnem koordinatnem sistemu in zajema širše območje. Geodetski načrt vsebuje tudi podatke o reliefu, vodah, stavbah, gradbenih inženirskih objektih, komunalni infrastrukturi, rabi zemljišč in zemljiških parcelah.

Občina Radenci

SPLOŠNI OPIS ARHITEKTURNE ZASNOVE

Prostorski akti, ki veljajo na območju zemljiške parcele / parcel

Načrtovana izgradnja ima osnovo v naslednjih dokumentih:

ODLOK o občinskem prostorskem načrtu OBČINE RADENCI (Uradno glasilo slovenskih občin, št. 33/2016)

Enota urejanja prostora (EUP): RA 16

Namenska raba: PC Površine cest

Podatki o velikosti zemljišča

Površina zemljišča osrednjega dela krožišča = 300,50 m²

Opis navezave objekta na javno cesto in ostalo infrastrukturo

Krožišče je preko obstoječih priključkov priključeno na sledeče komunalne vode:

- elektroenergetski vod;
- vodovod;
- kanalizacija.


Opis oblikovne zasnove

S krožiščem je motorni promet skozi središče naselja močno upočasnen in skoraj podrejen peš prometu.

Z ureditvijo osrednjega prostora krožišča postaja le-ta del urejenega javnega prostora. Dobi orientacijski in arhitekturni pomen v prostoru.

Oblika in prisotnost vode predstavljata simbolni in likovni element v prostoru, ki prispeva k večji prepoznavnosti kraja in celotne občine.

Varianta 2



Skulptura je kombinirana s tremi samostojno stoječimi belimi zaokroženimi zidovi, z zaobljenimi robovi in je oblikovana v kombinaciji z vodometi, ki pršijo vodo v isti silhueti kot grajeni deli. Elementi so različne velikosti in iz različnih strani predstavljajo zaokroženo kompozicijo.

Likovno celotna skulptura daje vtis abstrakcije mehurčkov mineralne vode, ki tako pozimi brez elementa vode kot poleti, ko skupaj z vodometi subjektivno draži naša čustva in domišljijo in jo povezuje z znamenitostjo vrelic teh krajev. Abstraktni prikaz mehurčkov je oblikovan enodimenzionalno in ob pogledih iz različnih strani ponuja večplastno doživljanje spreminjajoče silhete okrasne fontane na krožnem križišču.

Predvideni materiali:

SKULPTURA in KONSTRUKCIJA: terazo (umetni kamen)
KORITO: vodoodporen beton
ROB KORITA: vodoodporen beton
POVOZNI DEL SREDINSKEGA OTOKA: granitne kocke

OCENA INVESTICIJE

Projektantska ocena investicije vseh gradbenih, obrtnih in instalacijskih del ter zunanje ureditve znesi:
od 48.000 do 58.000* Evrov.

V oceno investicije je zajeto:

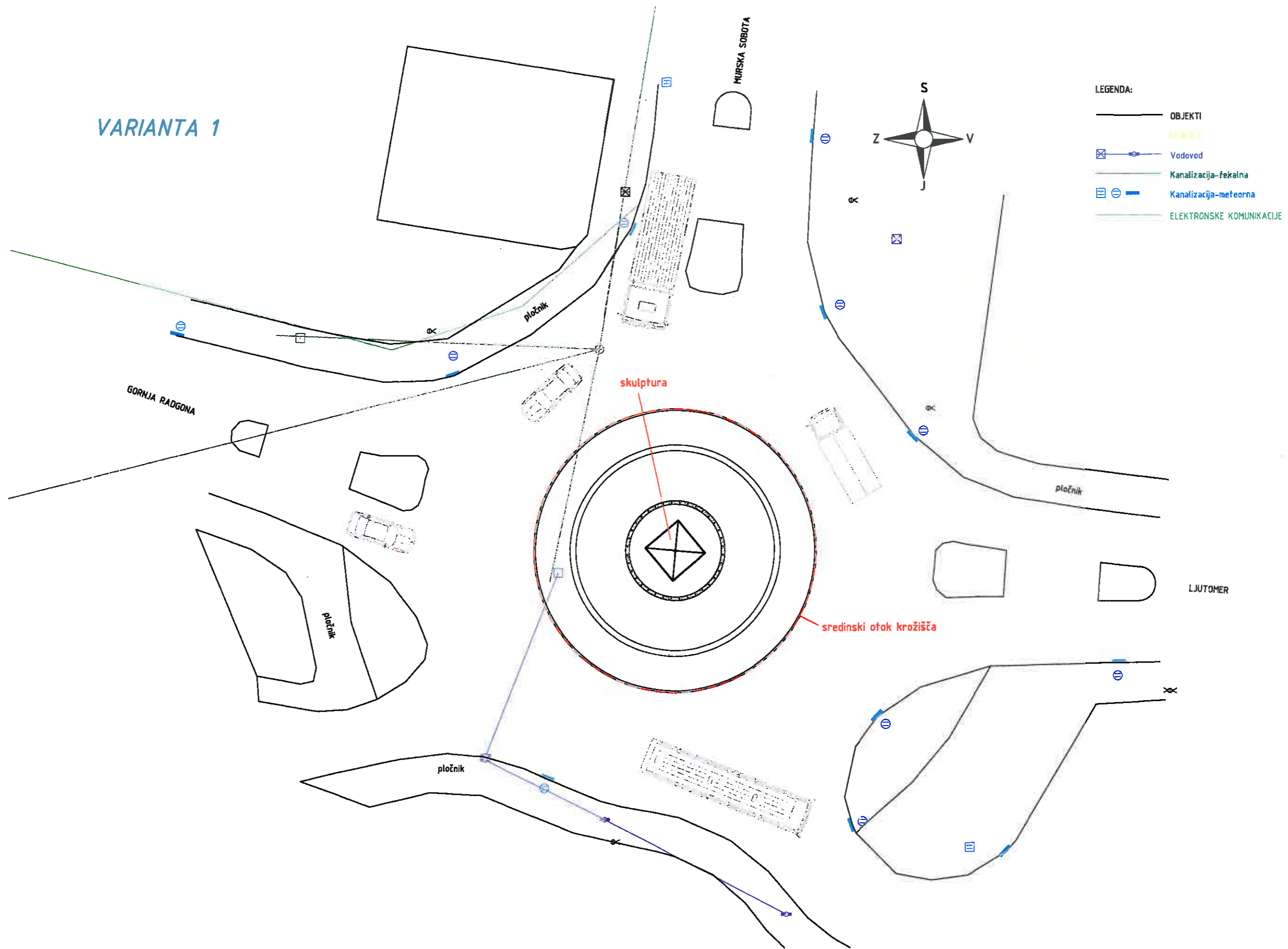
- ocena gradbenih, obrtnih del
- instalacijskih del z tehnologijo fontane

V oceno investicije niso zajeti stroški cene zemljišča in njegove ureditve in projektne dokumentacije,
raziskav ter drugih potrebnih elaboratov in poročil ter priprava materiala in nadzor pri izdelavi skulpture kiparja

Opomba*: variabilni del ocene investicije predstavlja izbrana tehnologija fontane.

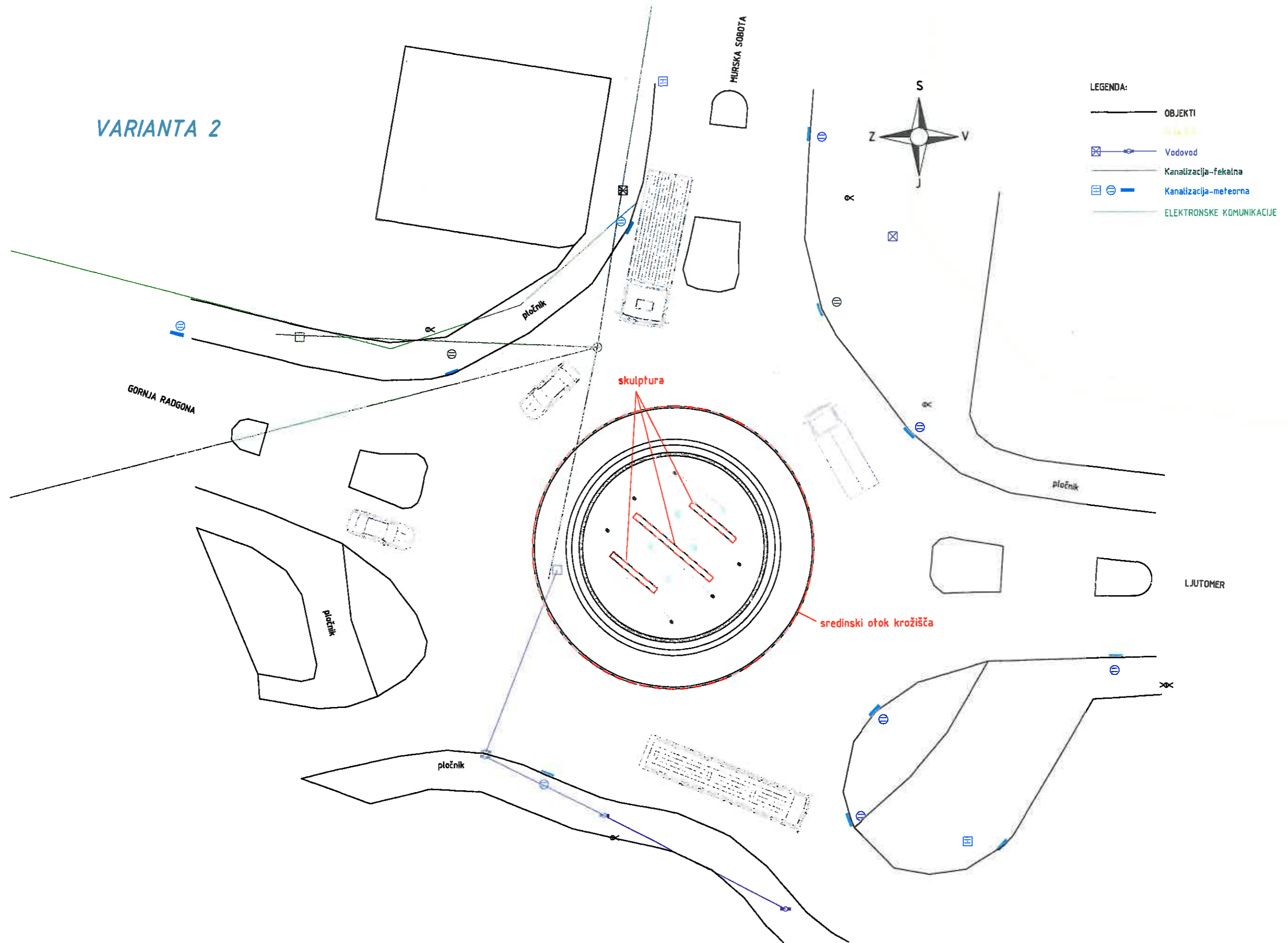
5.0 GRAFIČNI DEL

VARIANTA 1



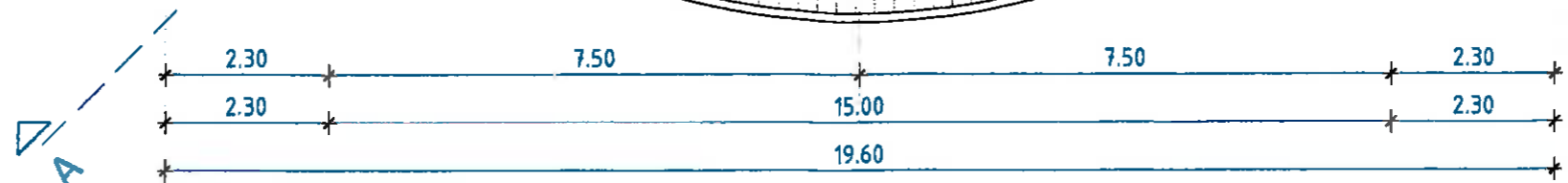
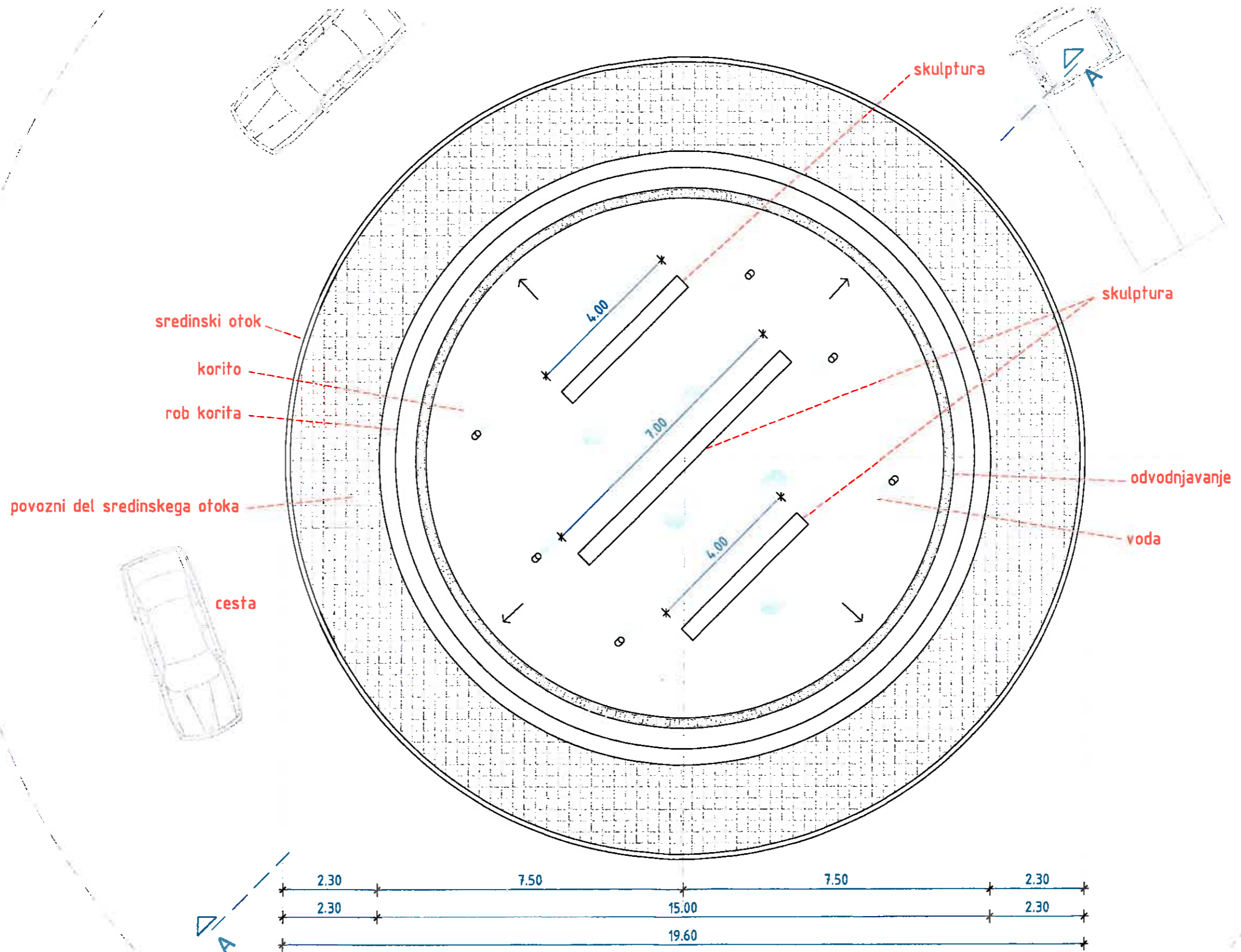
SITUACIJA
M 1:250

VARIANTA 2



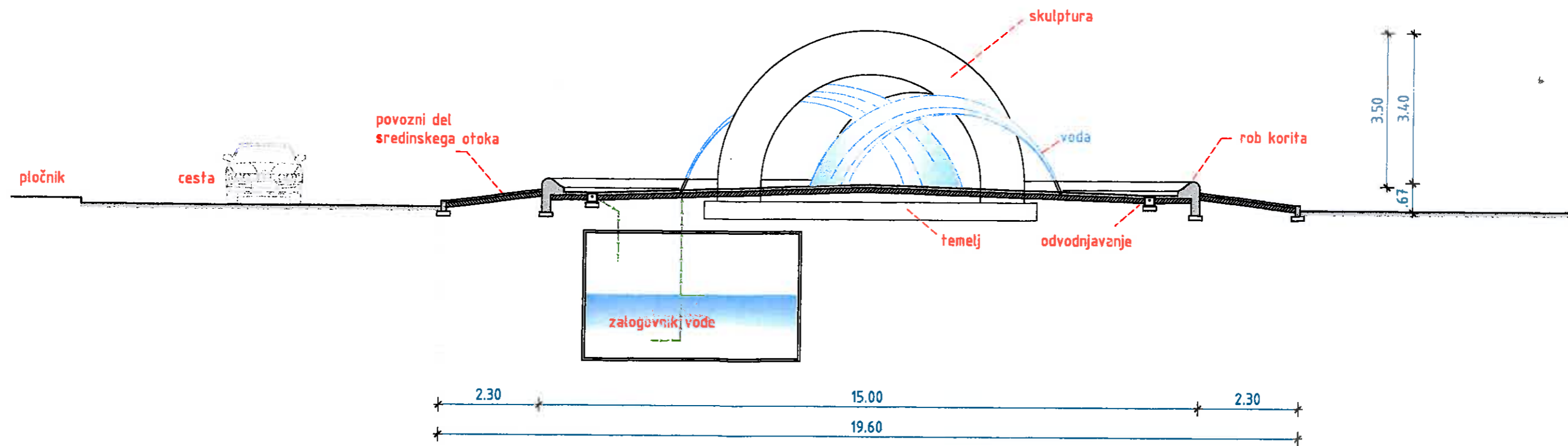
SITUACIJA
M 1:250

Po 44. Členu Zakona o avtorskih in sorodnih pravicah (Uradni list RS, št. 16/07, 68/08, 110/13, 56/15 in 63/16 - ZKUASP) projekta ni dovoljeno spreminjati brez predhodnega soglasja avtorja/projektanta

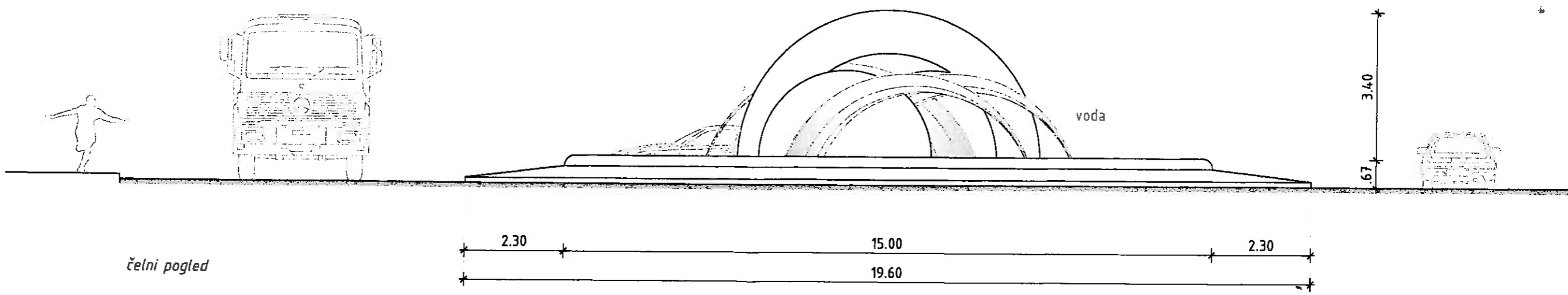
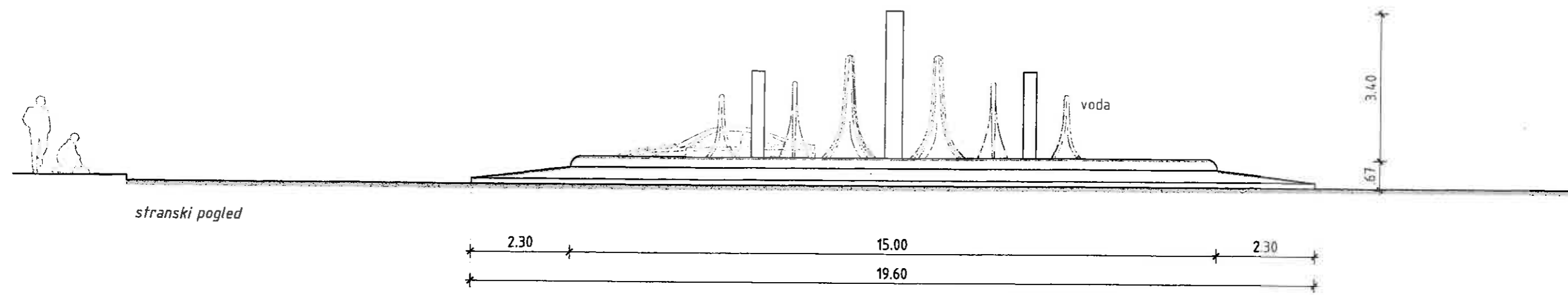


TLORIS sredinskega otoka krožišča
M 1:100

Po 44. Členu Zakona o avtorskih in sorodnih pravicah (Uradni list RS, št. 16/07, 68/08, 110/13, 56/15 in 63/16 - ZKUASP) projekta ni dovoljeno spreminjati brez predhodnega soglasja avtorja/projektanta

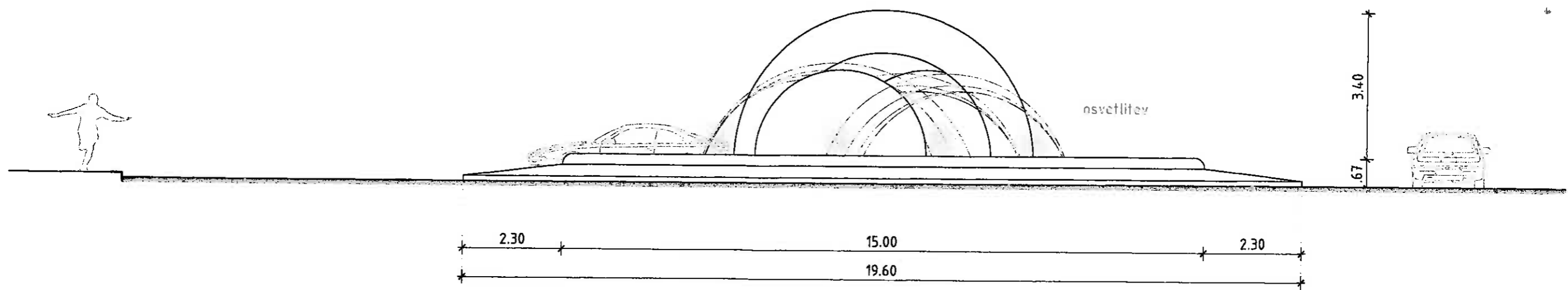


PREREZ čez sredinski otok krožišča
M 1:100



POGLED na sredinski otok krožišča
s prikazom vodometa
M 1:100

LIST V2-03



POGLED na sredinski otok krožišča

s prikazom osvetlitve

M 1:100

LIST V2-04

Pogled pešca



Pogled voznika



