



OBČINA BLOKE  
Nova vas 4a  
1385 Nova vas

Tel. 01 70 98 918  
fax 01 70 98 840  
e– pošta obcina.bloke@siol.net

Številka: 007-0003/2020

5. točka

Datum: 7.12.2020

## OBČINSKI SVET OBČINE BLOKE

<b>ZADEVA:</b>	Predlog Odloka o spremembah in dopolnitvah Odloka o kategorizaciji občinskih javnih cest v Občini Bloke
<b>NAMEN:</b>	Obravnava in sprejem Odloka
<b>ZAKONSKA PODLAGA:</b>	<ul style="list-style-type: none"><li>- Zakon o cestah (ZCes-1); Uradni list RS, št. 109/10, 48/12, 36/14 – odl. US, 46/15 in 10/18,</li><li>- Uredba o merilih za kategorizacijo javnih cest; Uradni list RS, št. 49/97 in 113/09,</li><li>- Pravilnik o načinu označevanja javnih cest in o evidencah o javnih cestah in objektih na njih; Uradni list RS, št. 49/97 in 2/04,</li><li>- Navodilo občinam za pripravo dopolnitev ali spremembo odloka o kategorizaciji občinskih javnih cest (NA 0039/R1).</li></ul>
<b>PREDLAGATELJ:</b>	Župan Jože Doles
<b>PREDLOG SKLEPA:</b>	<b>PREDLOG SKLEPA: Občinski svet občine Bloke sprejme predlog Odloka o spremembah in dopolnitvah Odloka o kategorizaciji občinskih javnih cest v Občini Bloke.</b>

Obrazložitev:

### Razlogi za sprejem odloka

Občina Bloke ima veljaven Odlok o kategorizaciji občinskih javnih cest v Občini Bloke (Uradni list RS, št. 92/09), h kateremu je bilo pridobljeno soglasje DRSC (prejšnja kratica za Direkcijo RS za ceste).

Ker je bilo po letu 2009 na občinskem cestnem omrežju izvedenih več sprememb pri zagotavljanju in izvajanju javnega prometa na občinskih cestah, so bile podane pobude za novo kategorizacijo oz. ureditev obstoječe kategorizacije cest, ali pa so bila ugotovljena določena neskladja pri obstoječem stanju, želi občina predmetne spremembe evidentirati z novim Odlokom.

Obrazložitve in prikazi sprememb na občinskem cestnem omrežju glede na do sedaj veljavno stanje so prikazani v nadaljevanju.

K obravnavanem predlogu Odloka o spremembah in dopolnitvah Odloka o kategorizaciji občinskih javnih cest v Občini Bloke, je bilo s strani Direkcije RS za infrastrukturo (DRI) pridobljeno pozitivno soglasje, izdano pod številko 37162-3/2020- (507) dne 26.10.2020.

Pripravil:

Matic Jakopin



Priloge:

- Predlog Odloka o spremembah in dopolnitvah Odloka o kategorizaciji občinskih javnih cest v Občini Bloke.
- Predlog sprememb Odloka o kategorizaciji občinskih javnih cest v Občini Bloke – elaborat.
- Mnenje DRI k predlogu kategorizacije občinskih cest v občini Bloke.
- Sedaj veljaven Odlok o kategorizaciji občinskih cest v Občini Bloke.

Na podlagi 103. člena Zakona o cestah (Uradni list RS, št. 109/10, 48/12, 36/14 - odl. US in 46/15) in 15. člena Statuta Občine Bloke (UPB 1 Uradno glasilo slovenskih občin št. 62/17) je Občinski svet Občine Bloke na \_\_\_ redni seji dne \_\_\_. \_\_. 2020 sprejel

## ODLOK o spremembah in dopolnitvah Odloka o kategorizaciji občinskih javnih cest v Občini Bloke

### 1. člen

S tem odlokom se spremeni in dopolni Odlok o kategorizaciji občinskih javnih cest v Občini Bloke, objavljen v Uradnem listu RS, št. 92/09, v nadaljevanju: Odlok.

### 2. člen

V 4. členu Odloka se spremeni kategorizacija lokalnih cest (LC) tako, da se v seznamu lokalnih cest (LC) med naselji v občini in med naselji v občini in naselji sosednjih občinah spremenijo naslednje lokalne ceste (LC).

Zap. št.	Cesta	Odsek	Začetek odseka	Potek	Konec odseka	Dolžina [m]	Dolžina v sosednji občini [m]
4.	041100	041104	C 229010	Lovranovo – Velike Bloke – Nova vas	C R1 212	7.103	
5.	041110	041111	C 041100	Otonica – Podslivnica – Hribarjevo	C 041100	2.223	3.473 Cerknica
7.	229010	229011	C 041100	Lovranovo – Ravnik – Hosnik	C R3 748	5.538	
9.	229040	229041	C R3 748	Kramplje – Volčje – Nemška vas	C R3 748	2.831	
10.	229050	229051	C R1 212	Studenec – Loški Potok	C R3 746	3.631	6.631 Loški Potok
12.	229080	229081	C R1 212	Runarsko – Podklanec	C R1 212	2.311	2.037 Sodražica
13.	230020	230021	C R1 212	Runarsko – Kotel – Strmca	C R3 748	3.138	1.742 Sodražica

Skupna dolžina lokalnih cest (LC) v Občini Bloke znaša 45.217 m (45,217 km).

### 3. člen

V 5. členu Odloka se spremeni kategorizacija javnih poti (JP) tako, da se v seznamu javnih poti (JP) v naseljih Občine Bloke in med naselji dodajo naslednje javne poti (JP).

Zap. št.	Cesta	Odsek	Začetek odseka	Potek	Konec odseka	Dolžina [m]	Dolžina v sosednji občini [m]
66.	729380	729389	C 041100	Velike Bloke – obvozna pot	C 729380	608	

67.	729390	729391	C 229010	Bočkovo	Z HŠ 1	269	
68.	729390	729392	C 729280	Nova vas – novo naselje	Z N.H.	139	

#### 4. člen

V 5. členu Odloka se spremeni kategorizacija javnih poti (JP) tako, da se v seznamu javnih poti (JP) v naseljih Občine Bloke in med naselji spremenijo naslednje javne poti (JP).

Zap. št.	Cesta	Odsek	Začetek odseka	Potek	Konec odseka	Dolžina [m]	Dolžina v sosednji občini [m]
3.	729030	729031	C 229010	Ograda – Zales – po vasi	Z HŠ 4	1.585	
5.	729050	729051	C 041130	Štorovo	Z HŠ 4	358	
8.	729060	729063	C 041130	Polšeče	C 041130	616	
10.	729070	729072	C R1 212	Benete – po vasi	Z HŠ 5	1.097	
13.	729080	729081	C 229010	Lepi vrh	Z HŠ 3	1.214	
19.	729120	729121	C R3 748	Godičevo	Z HŠ 1	736	
24.	729140	729144	C 229060	Fara – proti Šegi	Z HŠ 6B	239	
30.	729260	729261	C 041100	Sv. Trojica – do cerkve	Z cerkev	173	
31.	729260	729262	C 729260	Sv. Trojica – spodnji konec	Z HŠ 6	356	
32.	729260	729263	C 729260	Sv. Trojica – proti HŠ 2	Z HŠ 2	64	
44.	729320	729321	C 229050	Javoršce – Male Ravne	Z HŠ 32	589	
50.	729350	729352	O 729281	Nova vas – nad bloki	Z N.H.	327	
59.	729380	729382	C 041100	Velike Bloke – proti smučišču	Z HŠ 109	189	
60.	729380	729383	C 041100	Velike Bloke – ind. cona I	C 041060	937	
62.	729380	729385	O 729382	Velike Bloke – proti Kolarev	Z HŠ 2	90	
65.	729380	729388	O 729383	Velike Bloke – ind. cona II	O 729383	306	

Skupna dolžina javnih poti (JP) v Občini Bloke znaša 34.215 m (34,215 km).

#### 5. člen

H kategorizaciji občinskih cest, določenih s tem odlokom, je bilo v skladu z določbo 18. člena Uredbe o merilih za kategorizacijo javnih cest (Uradni list RS, št. 49/97, 113/09 in 109/10 - ZCes-1) pridobljeno soglasje Direkcije Republike Slovenije za infrastrukturo št. 37162-3/2020- (507) z dne 26. 10. 2020.

#### **6. člen**

Ta odlok začne veljati osmi dan po objavi v Uradnem listu Republike Slovenije.

Številka: \_\_\_\_\_  
Nova vas, dne \_\_. \_\_. 2020

Župan  
Občine Bloke  
Jože Doles, l.r.



# **PREDLOG SPREMEMB ODLOKA O KATEGORIZACIJI OBČINSKIH JAVNIH CEST V OBČINI BLOKE**

NAROČNIK  
Občina Bloke  
Nova vas 4A  
1385 Nova vas

IZVAJALEC  
REALIS, d.o.o.  
Ljubljanska cesta 33  
1236 Trzin

OKTOBER, 2020

## **KAZALO**

<b>1. UVOD</b> .....	3
<b>2. OSNOVNI PODATKI</b> .....	4
2.1. NAROČNIK.....	4
2.2. IZVAJALEC .....	4
<b>3. PODLAGE ZA KATEGORIZACIJO OBČINSKIH CEST</b> .....	5
3.1. PREDPISI.....	5
3.2. VELJAVNI OBČINSKI AKTI .....	5
<b>4. NAMEN SPREMEMBE ODLOKA</b> .....	6
<b>5. NOVE KATEGORIZACIJE CEST</b> .....	7
<b>6. SPREMEMBE IN DOPOLNITVE OBSTOJEČE KATEGORIZACIJE CEST</b> .....	10
6.1. USKLADITEV KATEGORIZACIJE CEST Z DEJANSKIM STANJEM POTEKOV CEST V NARAVI.....	10
6.1.1. Ostale manjše uskladitve kategorizacij cest z dejanskim potekom v naravi .....	11
6.2. PODALJŠANJE KATEGORIZACIJE CEST .....	12
6.3. KRAJŠANJE KATEGORIZACIJE CEST.....	13
<b>7. UKINITEV KATEGORIZACIJE CEST</b> .....	14
<b>8. OSTALE USKLADITVE KATEGORIZACIJE CEST</b> .....	15
8.1. STIKANJE OBČINSKIH CEST Z DRŽAVNIMI CESTAMI .....	15
<b>9. SPREMEMBA DOLŽIN KATEGORIZIRANIH OBČINSKIH CEST</b> .....	16
<b>10. IZVEDBA PROJEKTA</b> .....	17



## **1. UVOD**

Na podlagi določil Zakona o cestah (v nadaljevanju: ZCes-1) – Uradni list RS, št. 109/10, 48/12, 36/14 – odl. US, 46/15 in 10/18 morajo občine kot upravljalci občinskih cest voditi evidence o občinskih cestah in objektih na njih. Skladno s predpisi Pravilnika o načinu označevanja javnih cest in o evidencah o javnih cestah in objektih na njih – št. 49/97 in 2/04 (v nadaljevanju: Pravilnik) in Uredbe o merilih za kategorizacijo javnih cest – Uradni list RS, št. 49/97 in 113/09 (v nadaljevanju: Uredba) so morale občine po uveljavitvi zakonodaje pripraviti Odlok o kategorizaciji občinskih javnih cest (v nadaljevanju: Odlok).

Odlok o kategorizaciji občinskih javnih cest je pravni akt, katerega mora po predhodnem soglasju Direkcije Republike Slovenije za infrastrukturo (v nadaljevanju: DRSI) potrditi občinski svet občine. V skladu z določili Uredbe mora občina, ki želi spremeniti ali dopolniti veljavni Odlok, na DRSI poslati vlogo za spremembo kategorizacije občinskih cest. DRSI ji k ustreznemu gradivu izda soglasje oziroma pozitivno mnenje k predlaganim spremembam in dopolnitvam, ali pa občino pozove k odpravi ugotovljenih neskladij.

Občina Bloke ima veljaven Odlok o kategorizaciji občinskih javnih cest v Občini Bloke (Uradni list RS, št. 92/09), h kateremu je bilo pridobljeno soglasje DRSC (prejšnja kratica za Direkcijo RS za ceste).

Ker je bilo po letu 2009 na občinskem cestnem omrežju izvedenih več sprememb pri zagotavljanju in izvajanju javnega prometa na občinskih cestah, so bile podane pobude za novo kategorizacijo oz. ureditev obstoječe kategorizacije cest, ali pa so bila ugotovljena določena neskladja pri obstoječem stanju, želi občina predmetne spremembe evidentirati z novim Odlokom.

Obrazložitve in prikazi sprememb na občinskem cestnem omrežju glede na do sedaj veljavno stanje so prikazani v nadaljevanju.

Po sprejemu osnutka novele Odloka se bodo lahko uredili podatki v BCP, objekti pa vpisali v ZK GJI, čimer bo občina uredila kategorizacijo občinskih cest glede na lastne potrebe in trenutno stanje potekov cest na terenu ter izpolnila svoje zakonsko določene obveznosti.

## 2. OSNOVNI PODATKI

### 2.1. NAROČNIK

<b>Ime</b>	Občina Bloke
<b>Naslov</b>	Nova vas 4A, 1385 Nova vas
<b>Matična številka</b>	1358456
<b>Župan</b>	Jože Doles
<b>Odgovorna oseba za izvedbo projekta</b>	Stane Jakopin
<b>Elektronska pošta</b>	stane.jakopin@bloke.si
<b>Telefon</b>	(01) 709 89 22
<b>Davčna številka</b>	SI 47254629

### 2.2. IZVAJALEC

<b>Ime</b>	REALIS informacijske tehnologije, d.o.o.
<b>Naslov</b>	Ljubljanska cesta 33, 1236 Trzin
<b>Matična številka</b>	1304020
<b>Direktor</b>	Aleš Marinšek
<b>Odgovorna oseba za izvedbo projekta</b>	Blaž Kralj
<b>Elektronska pošta</b>	blaz.kralj@realis.si
<b>Telefon</b>	(041) 901 580
<b>Davčna številka</b>	SI 32400306

### **3. PODLAGE ZA KATEGORIZACIJO OBČINSKIH CEST**

#### **3.1. PREDPISI**

- Zakon o cestah (ZCes-1); Uradni list RS, št. 109/10, 48/12, 36/14 – odl. US, 46/15 in 10/18,
- Uredba o merilih za kategorizacijo javnih cest; Uradni list RS, št. 49/97 in 113/09,
- Pravilnik o načinu označevanja javnih cest in o evidencah o javnih cestah in objektih na njih; Uradni list RS, št. 49/97 in 2/04,
- Navodilo občinam za pripravo dopolnitev ali spremembo odloka o kategorizaciji občinskih javnih cest (NA 0039/R1).

#### **3.2. VELJAVNI OBČINSKI AKTI**

- Statut Občine Bloke; Uradni list RS, št. 65/07, 54/10, 9/12,
- Odlok o kategorizaciji občinskih javnih cest v Občini Bloke; Uradni list RS, št. 92/09.

#### **4. NAMEN SPREMEMBE ODLOKA**

Kategorizacija občinskih cest prikazuje dejansko rabo javnih cest na območju občine, ki se s potrebami in skladno z razvojem občine spreminja. Občina je pripravila spremembo Odloka, ker je želela evidentirati spremembe na občinskem cestnem omrežju, ki so nastale po letu 2009, ko je bil objavljen trenutno veljavni Odloka, in tako dopolniti kategorizacijo cest z novimi dejstvi na terenu ter odpraviti morebitna neskladja pri obstoječem stanju.

Skladno z ZCes-1 in Uredbo občina kategorizira ceste, ki so v lasti občine ali predstavljajo javno dobro ter se uporabljajo za javni promet.

Z namenom uskladitve stanja na občinskem cestnem omrežju z veljavno zakonodajo je občina v preteklih letih uredila lastništvo več zemljišč, po katerih potekajo ceste, ki so prej potekale po zasebnih zemljiščih. Posamezne ceste, kjer je lastništvo urejeno in do sedaj še niso bile kategorizirane, se s spremembo Odloka tako vključuje v evidenco kategoriziranih cest. So pa tudi nekateri cestni odseki, ki se več ne uporabljajo kot javne ceste in jih je smiselno izvzeti iz Odloka in jih opredeliti kot nekategorizirane vaške kolovoze.

Z novelo Odloka je tako prikazan predlog nove kategorizacije cest, ki se uporabljajo za javni promet, nekaterim odsekom se je nekoliko popravil zaris poteka osi cest glede na dejansko stanje v naravi, nekateri odseki so se nekoliko skrajšali ali podaljšali.


Usklajevanje z Zavodom za gozdove Slovenije in sosednjimi občinami ni bilo potrebno. Podpisan je bil en nov zapisnik o stiku med občinsko in državno cesto, saj je občinski cesti uskladil zaris z dejanskim potekom ceste v naravi.


Namen predlaganih sprememb na občinskem cestnem omrežju glede na do sedaj veljavno stanje je vzpostavitev občinskega cestnega omrežja na način in v obsegu, ki bo v nadaljevanju najbolje služilo občanom.


V naravi obstajajo še nekatere občinske ceste, tako kategorizirane kot nekategorizirane, ki potekajo po zemljiščih v zasebni lasti. Z namenom dolgoročne ureditve stanja na občinskem cestnem omrežju bo potrebno kategorizirane in nekategorizirane ceste tudi v nadaljevanju lastniško urediti in jih skladno z izpolnjevanjem meril dodajati v evidenco.


## 5. NOVE KATEGORIZACIJE CEST

	<p><b>JP 729263</b></p> <p>Zaradi preusmeritve JP 729262 se po delu njenega nekdanjega poteka, ki vodi do objekta Sveta Trojica 2, kategorizira novo javno pot 729263. ✓</p> <p>Nova dolžina odseka: <b>64 m</b></p>
--	--

	<p><b>JP 729388</b></p> <p>Kategorizira se nova javna pot skozi OIC Velike Bloke, ki poveže dela JP 729383 in poteka po parceli 2010/1, k.o. 1673-Velike Bloke, mimo objekta Velike Bloke 190.</p> <p>Nova dolžina odseka: <b>306 m</b></p>
---	---


	<p><b>JP 729389</b></p> <p>Kategorizira se nova javna pot, ki poveže dela LC 041104 in JP 729383 in poteka po parceli 1999, k.o. 1673-Velike Bloke, ki je v lasti Občine Bloke.</p> <p>Nova dolžina odseka: <b>608 m</b></p>
--	--

	<p><b>JP 729391</b></p> <p>Kategorizira se nova javna pot po parcelah 1067 in 1070, obe k.o. 1668-Zales, do meje s parcelo 732, k.o. 1668-Zales.</p> <p>Nova dolžina odseka: <b>269 m</b></p>
---	---

	<p><b>JP 729392</b></p> <p>Kategorizira se nova javna pot po parceli 1630, k.o. 1683-Nova vas, ki je v lasti Občine Bloke.</p> <p><b>Nova dolžina odseka: 139 m</b></p>
---	---

## 6. SPREMEMBE IN DOPOLNITVE OBSTOJEČE KATEGORIZACIJE CEST

### 6.1. USKLADITEV KATEGORIZACIJE CEST Z DEJANSKIM STANJEM POTEKOV CEST V NARAVI

	<p><b>JP 729144</b></p> <p>Potek in zaris javne poti se uskladi z dejanskim potekom ceste v naravi.</p> <p>Stara dolžina odseka: <b>246 m</b> Nova dolžina odseka: <b>239 m</b></p>
--	---

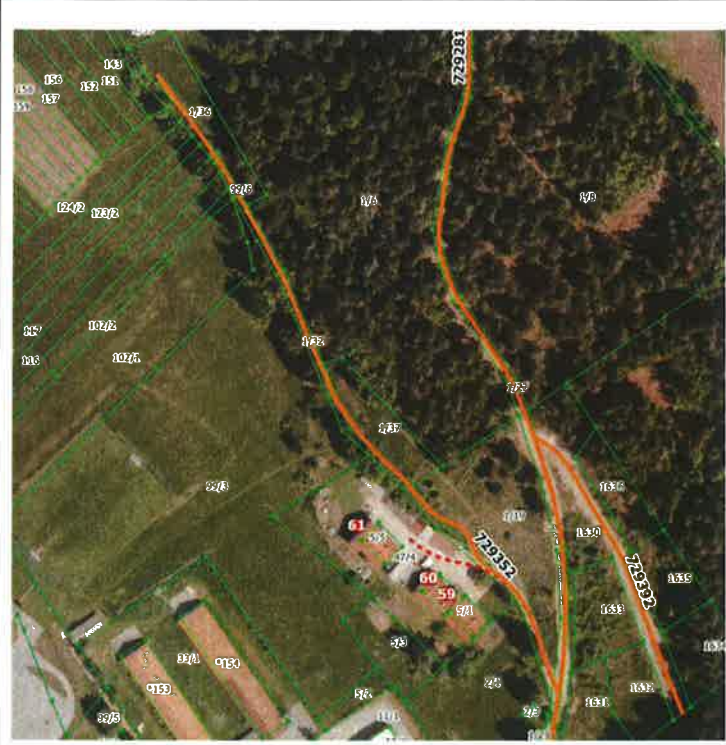
	<p><b>JP 729321</b></p> <p>Potek in zaris javne poti se uskladi z dejanskim potekom ceste v naravi.</p> <p>Stara dolžina odseka: <b>601 m</b> Nova dolžina odseka: <b>589 m</b></p>
---	---




6.1.1. Ostale manjše uskladitve kategorizacij cest z dejanskim potekom v naravi

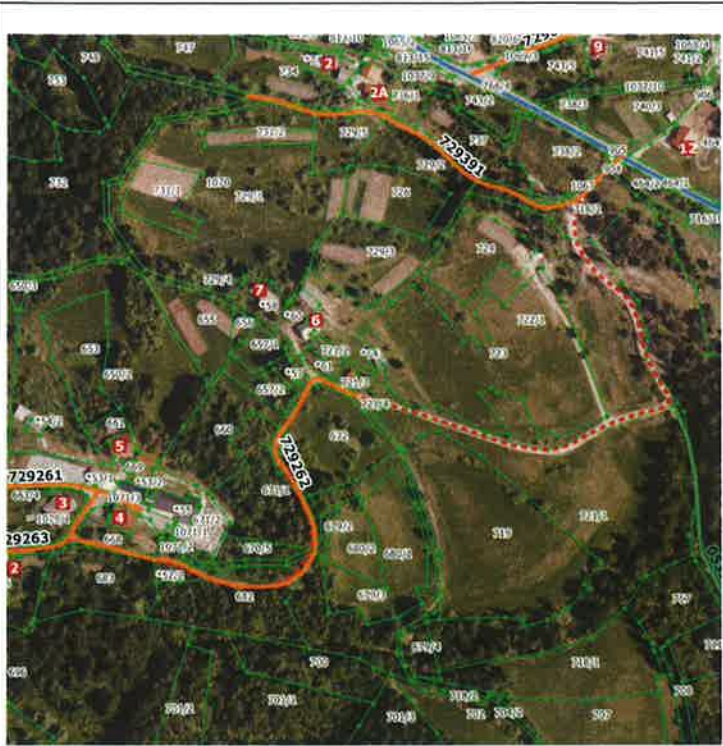
Odsek	Stara dolžina [m]	Nova dolžina [m]
LC 041104	7.100	7.103
LC 041111	2.222	2.223
LC 229011	5.537	5.538
LC 229041	2.830	2.831
LC 229051	3.634	3.631
LC 229081	2.307	2.311
LC 230021	3.143	3.138
JP 729031	1.584	1.585
JP 729051	356	358
JP 729063	615	616
JP 729072	1.096	1.097
JP 729081	1.212	1.214
JP 729121	740	736
JP 729261	176	173
JP 729385	89	90

## 6.2. PODALJŠANJE KATEGORIZACIJE CEST

	<p><b>JP 729352</b></p> <p>Javna pot se podaljša za 226 m po parceli št. 1/32, k.o. 1683 – Nova vas, ki je v lasti občine Bloke. Podaljšanje javne poti je potrebno zaradi sproščanja stavbnih parcel na tem območju z novim OPN.</p> <p>Stara dolžina odseka: <b>101 m</b> Nova dolžina odseka: <b>327 m</b></p>
--	---

	<p><b>JP 729383</b></p> <p>Javna pot se podaljša skozi OIC Velike Bloke ter nadalje po poteku ukinjene JP 729388 do križišča z LC 041063.</p> <p>Stara dolžina odseka: <b>311 m</b> Nova dolžina odseka: <b>937 m</b></p>
---	---


### 6.3. KRAJŠANJE KATEGORIZACIJE CEST

	<p><b>JP 729262</b></p> <p>Javna pot se skrajša z vzhodne smeri do meje med parcelama 721/4 in 1071/1, vse k.o. 1668-Zales. Dostop do objektov Sveta Trojica 6 in 7 je mogoč z južne smeri. Na stacionaži 712 m se odsek preusmeri proti severu in se priključi na JP 729261.</p> <p>Stara dolžina odseka: <b>780 m</b> Nova dolžina odseka: <b>356 m</b></p>
--	---

	<p><b>JP 729382</b></p> <p>Javna pot se z južne smeri skrajša do dovoza k objektu Velike Bloke 109. Skrajšan del kategorizacije ceste ne predstavlja dostopa k nobenemu objektu. Parcela je v lasti Občine Bloke.</p> <p>Stara dolžina odseka: <b>620 m</b> Nova dolžina odseka: <b>189 m</b></p>
---	---

## 7. UKINITEV KATEGORIZACIJE CEST

	<p><b>JP 729263</b></p> <p>Javna pot se ukine in se po njenem poteku preusmeri JP 729262. Številka odseka se uporabi pri novi kategorizaciji.</p> <p>Stara dolžina odseka: <b>40 m</b></p>
--	--

	<p><b>JP 729388</b></p> <p>Javna pot se ukine, saj se po njenem poteku podaljša JP 729383. Številka odseka se uporabi pri novi kategorizaciji.</p> <p>Stara dolžina odseka: <b>274 m</b></p>
---	--

## 8. OSTALE USKLADITVE KATEGORIZACIJE CEST

### 8.1. STIKANJE OBČINSKIH CEST Z DRŽAVNIMI CESTAMI

Odseki (upravljavec)	LC 229061 (Občina Bloke)	
	R1 212/1119 (Republika Slovenija)	
Obrazložitev spremembe	Točka stikanja se uredi zaradi uskladitve zarisa lokalne ceste 229061 z dejanskim potekom ceste v naravi.	
Koordinata točke stikanja	D48/GK	X: 69954,41 Y: 461990,95
	D96/TM	N: 70440,38 E: 461619,39

## **9. SPREMEMBA DOLŽIN KATEGORIZIRANIH OBČINSKIH CEST**

V spodnji preglednici so prikazane dolžine kategoriziranih občinskih cest po kategorijah med veljavnim Odlokom in predlogom novega Odloka.

Kategorija	Veljavni odlok [m]	Predlog odloka [m]	Razlika [m]
lokalne ceste - LC	45.215	45.217	+2
javne poti - JP	33.170	34.215	+1.045
<b>SKUPAJ</b>	<b>78.385</b>	<b>79.442</b>	<b>+1.047</b>

## **10. IZVEDBA PROJEKTA**

V sodelovanju z občinsko upravo so bili pregledani predlogi sprememb in dopolnitev kategorizacije občinskih cest ter spremembe na obstoječem občinskem cestnem omrežju, kjer niso bila ugotovljena (topološka) neskladja glede na dejansko stanje v naravi. Pregledana je bila urejenost lastniških razmerij na zemljiščih, po katerih potekajo predlogi novih kategorizacij ali podaljšanj občinskih cest.

S spremembo Odloka je prikazan predlog nove kategorizacije občinskih cest, ki se uporabljajo za javni promet, nekaterim odsekom se je zaris poteka osi uskladi z dejanskim potekom ceste v naravi, priključevanje na veljavno stanje potekov državnih cest in križišč z njimi, prevoznost ali drugo. Nekateri odseki so se skrajšali ali podaljšali.

Upoštevajoč vse spremembe na občinskem cestnem omrežju se bo pripravilo gradivo za nadaljevanje postopkov na občinski ravni in pregled ter pridobitev pozitivnega mnenja DRSI.







REPUBLIKA SLOVENIJA  
**MINISTRSTVO ZA INFRASTRUKTURO**

DIREKCIJA REPUBLIKE SLOVENIJE ZA INFRASTRUKTURO

Sektor za evidence o cestah, informatiko in arhiv

Tržaška cesta 19, 1000 Ljubljana

T: 01 478 80 37

F: 01 478 80 38

E: gp.drsc@gov.si

www.dc.gov.si

OBČINA BLOKE

Nova vas 4a

1385 NOVA VAS

Številka: 37162-3/2020- (507)  
Datum: 26.10.2020

### **Zadeva: Mnenje k predlogu kategorizacije občinskih cest v občini Bloke**

Vloga z dne 12. 10. 2020

Vlogo glede spremembe kategorizacije občinskih cest v občini Bloke, z dne 12. 10. 2020, smo v skladu z določili Uredbe o merilih za kategorizacijo javnih cest (Ur.l. RS, št. 49/97, 113/09) pregledali. Na predlagane spremembe izdajamo **POZITIVNO MNENJE** in pojasnujemo sledeče:

#### Mnenje na predlog spremembe kategorizacije občinskih cest

1. Glede uskladitve medobčinskih cest s sosednjimi občinami nimamo pripomb.
2. Glede nove kategorizacije JP 729263, JP 729388, JP 729389, JP 729391 ter JP 729392 nimamo pripomb.
3. Glede uskladitve potekov na dejansko stanje pri JP 729144 ter JP 729321 nimamo pripomb.
4. Glede podaljšanja JP 729352 ter JP 729383 nimamo pripomb.
5. Glede krajšanja kategorizacije JP 729262 ter JP 729382 nimamo pripomb.
6. Glede ukinitve JP 729263 ter JP 729388 nimamo pripomb.

#### Mnenje na obstoječo kategorizacijo

Ustavno sodišče RS je večkrat obravnavalo Odloke o kategorizaciji občinskih cest, ki so posegali v zasebno lastnino. Primer več podobnih odločb je v Uradnem listu RS, št. 60/11, zato vam v nadaljevanju pojasnujemo:

Glede kategorizacije obstoječih cest ugotavljamo, da izpolnjujejo merila za kategorizacijo javnih cest, vas pa pozivamo, da preverite lastništvo zemljišč, po katerih ceste potekajo. Če kategorizirane ceste

150 Bloke POZITIVNO MNENJE



Identifikacijska številka za DDV: SI75827735, matična št.: 5300177,  
št. računa pri Banki Slovenije SI56 0110 0630 0109 972

potekajo po zasebnih zemljiščih, bi morala Občina skladno s 126. členom ZCes-1 pridobiti lastništvo na vseh obstoječih kategoriziranih cestah, v nasprotnem primeru je kategorizacija občinskih cest neskladna z določbami ZCes-1.

Zavedamo se, da je ureditev lastniških razmerij vseh kategoriziranih cest dolgotrajen proces (tako s finančnega kot izvedbenega vidika), zato pri obstoječi kategorizaciji cest tega ni mogoče izvesti takoj. Predlagamo vam, da pripravite elaborat stanja občinskih cest, ki bo vseboval ugotovite, katere ceste so lastniško še neurejene, ter da si pripravite terminski plan urejanja lastniških razmerij na vseh neurejenih kategoriziranih cestah ali delih cest. S tem se bodo na območju Občine pričele aktivnosti, ki bodo v prihodnjih letih vodile k ureditvi lastniških razmerij na občinskem cestnem omrežju, s tem pa bodo izpolnjena tudi določila ZCes-1, ki v 39. členu določa, da so občinske ceste v lasti občin.

S sprejetjem Odloka o kategorizaciji občinskih cest bodo dolžine cest po kategorijah naslednje:

Kategorija	Dolžina odsekov veljavni Odlok (2009) [m]	Dolžina odsekov predlagani Odlok (2020) [m]
LC	45.215	<b>45.217</b>
JP	33.170	<b>34.215</b>
<b>SKUPAJ</b>	<b>78.385</b>	<b>79.432</b>

#### Obveznosti občine po sprejemu odloka

Po sprejemu odloka na občinskem svetu nam posredujte digitalno kopijo odloka, objavljenega v uradnem glasilu. Dodatno skladno z novo kategorizacijo posredujte usklajeno banko cestnih podatkov in pričnite s postopkom spremembe občinskega cestnega omrežja v Zbirnem katastru GJI na GURS.

Neodvisno od izdanega mnenja, lahko vsebinsko in tehnično pravilnost podatkov banke cestnih podatkov, odloka o kategorizaciji občinskih cest, ali vpisa osi cest v ZK GJI kadarkoli preverimo in vas o ugotovljenih neskladjih obvestimo.

S spoštovanjem,

Pripravil:  
Tone Švigelj, univ. dipl. org.  
sekretar



Ljiljana Herga, univ. dipl. geol.  
direktorica



V vednost:

- REALIS informacijske tehnologije, d.o.o., Ljubljanska cesta 33, Trzin, 1236 Trzin

**Odlok o kategorizaciji občinskih javnih cest v Občini Bloke**

Uradni list Republike Slovenije, št. 92/2009

Datum sprejema: 29.10.2009

Datum objave: 16.11.2009

Datum začetka veljavnosti: 23.11.2009

Na podlagi prvega odstavka 82. člena Zakona o javnih cestah (Uradni list RS, št. 33/06 in njegove dopolnitve) in 15. člena Statuta Občine Bloke (Uradni list RS, št. 65/07) je Občinski svet Občine Bloke na 16. redni seji dne 29. 10. 2009 sprejel

**ODLOK****o kategorizaciji občinskih javnih cest v Občini Bloke****1. člen**

Ta odlok določa občinske ceste po njihovih kategorijah in namenu uporabe glede na vrsto cestnega prometa, ki ga prevzemajo.

**2. člen**

Občinske ceste se kategorizirajo na lokalne ceste (s skrajšano oznako LC) in javne poti (s skrajšano oznako JP).

**3. člen**

Lokalne ceste so ceste med naselji v Občini Bloke in ceste med naselji v Občini Bloke in naselji v sosednjih občinah.

**4. člen**

Lokalne ceste (LC) med naselji v občini in med naselji v občini in naselji v sosednjih občinah so:

Zap. št.	Cesta	Odsek	Začetek odseka	Potek	Konec odseka	Dolžina [m]	Preostala dolžina v sosednji občini [m]
1.	041060	041061	C R1 212	Grahovo- Radlek	C 229020	973	4.065 Cerknica
2.	041060	041062	C 229020	Radlek- Velike Bloke	C 041100	1.682	
3.	041060	041063	C 041100	Velike Bloke-R3 748	C R3 748	2.470	
4.	041100	041104	C 229010	Lovranovo- V. Bloke- Nova vas	C R1 212	7.100	
5.	041110	041111	C 041100	Otonica- Podslivnica -	C 041100	2.222	3.473 Cerknica
6.	041130	041131	C 041140	Hribarjevo Sv. Vid- Jeršiče- Polšeče- Ravnik	C 229010	4.764	2.885 Cerknica
7.	229010	229011	C 041100	Lovranovo- Ravnik- Hosnik	C R3 748	5.537	
8.	229020	229021	C 041060	Radlek- Studeno- Glina	C R1 212	2.763	
9.	229040	229041	C R3 748	Kramplje- Volčje- Nemška vas	C R3 748	2.830	
10.	229050	229051	C R1 212	Studenec- Loški Potok	C R3 653	3.634	6.722 Loški Potok
11.	229060	229061	C R1 212	Nova vas- Topol- Kračali- Janežiči	C R3 653	5.790	4.091 Sodražica
12.	229030	229031	C R1	Bunarsko-	C R1	2.337	2.037



13.	230020	230021	C R1	212	Podklanec	212		Sodražica
				212	Runarsko-	C R3	3.143	1.742
				212	Kotel-	748		Sodražica
					Strmca			

Skupna dolžina lokalnih cest (LC) v Občini Bloke znaša 45.215 m (45,215 km).

### 5. člen

Javne poti (JP) v naseljih Občine Bloke in med naselji so:

Zap. št.	Cesta	Odsek	Začetek odseka	Potek	Konec odseka	Dolžina [m]	Preostala dolžina v sosednji občini [m]
1.	729010	729011	C	Rožanče	Z HŠ 2	312	
			041110				
2.	729020	729021	C	Jeršanovo	Z HŠ 4	880	
			041100				
3.	729030	729031	C	Ograda-	Z HŠ 4	1.584	
			229010	Zales-po vasi			
4.	729040	729041	C	Hiteno	Z HŠ 3	1.121	
			229010				
5.	729050	729051	C	Štorovo	Z HŠ 4	356	
			041130				
6.	729060	729061	C	Zavrh-	Z HŠ 4	146	
			041130	Intihar			
7.	729060	729062	C	Zavrh-	Z HŠ	1.087	
			041130	Jurman	11		
8.	729060	729063	C	Polšeče	C	615	
			041130		041130		
9.	729070	729071	O	Gradiško	Z HŠ 2	597	
			729074				
10.	729070	729072	C R1	Benete-po vasi	Z HŠ 5	1.096	
			212				
11.	729070	729073	O	Mramorovo pri Pajkovem	Z HŠ 6	133	
			729074				
12.	729070	729074	C	Mramorovo-	C	1.819	
			229010	Gradiško-	229010		
				Ravnik			
13.	729080	729081	C	Lepi vrh	Z HŠ 3	1.212	
			229010				
14.	729090	729091	C	Škufče	Z HŠ 2	652	
			229010				
15.	729100	729101	C R3	Sveti duh	Z	403	
			748		cerkev		
16.	729100	729102	C	Kramplje-	Z HŠ 5	216	
			229040	po vasi			
17.	729110	729111	C R3	Škrabče	Z	1.041	
			748		gozdna		
18.	729110	729112	C	Škrabče-	Z HŠ 6	101	
			729110	proti Zidar			
19.	729120	729121	C R3	Godičevo	Z HŠ 1	740	
			748				
20.	729130	729131	C	Strmca-po vasi	Z HŠ 9	88	
			230020				
21.	729130	729132	C	Mramorovo pri Lužarjih	Z HŠ 4	104	
			230020				
22.	729140	729141	C	Fara-	Z HŠ 9	3.225	
			229060	Metulje			
23.	729140	729142	C	Fara-	Z	214	
			229060	pokopališče pokop.			
24.	729140	729144	C	Fara-proti	Z HŠ	246	

