

**Predlagatelj:**

**Samo Kunej, predsednik Komisije za pripravo in spremljanje strategije Občine Vojnik**

**VIZIJA IN STRATEGIJA OBČINE VOJNIK 2020 – 2030**

**Poročevalec: Samo Kunej**

Vizija in strategija občine Vojnik (v nadaljevanju VIS), ki se je pripravljala od začetka leta 2018, je v zaključni fazi. VIS je najvišja možna stopnja usklajenih interesov tukaj živečih ljudi, in vsebuje konkretne kazalnike povezane v celoto. Projekt se je pričel v začetku leta 2018, ko smo izvedli v marcu dve delavnici, ki se ju je udeležilo 54 nadpovprečno angažiranih občanov in občank. V času med 15. marcem in 15. aprilom 2018 je potekala raziskava javnega mnenja pri naključno izbranih občanih naše in sosednjih občin. Tako smo pridobili informacije in videnje občanov o razvoju občine v prihodnje na petih področjih oziroma stebrih razvoja občine: gospodarstvo, promet, okolje, izobraževanje in kakovost življenja. Sodelovalo je 214 udeležencev različnih starosti iz vseh delov naše občine ter 120 udeležencev sosednjih občin. Analiza je bila predstavljena javnosti v sredini maja 2018 na Občini Vojnik ter je objavljena na spletni strani Občine Vojnik [www.vojnik.si](http://www.vojnik.si).

Skupna ocena po razvojnih stebrih	Občani	Delavnice	Skupaj
<b>GOSPODARSTVO</b>	2,80	2,82	<b>2,81</b>
<b>PROMET</b>	3,13	2,90	<b>3,07</b>
<b>OKOLJE</b>	3,44	3,63	<b>3,49</b>
<b>IZOBRAŽEVANJE</b>	3,73	3,85	<b>3,76</b>
<b>KAKOVOST BIVANJA</b>	3,50	3,83	<b>3,56</b>
<b>VOJNIK – OCENA SKUPAJ</b>	<b>3,32</b>	<b>3,41</b>	<b>3,34</b>

Opomba: vrednotenje – 3 = zadovoljivo, 4 = dobro, 5 = zelo dobro

Zanimivo, da občani sosednjih občin ocenjujejo kakovost bivanja v občini Vojnik z višjimi ocenami; od 3,75 (Celje, Dobrna, Zreče) do 4,20 (Šentjur).

Naši občani so najvišje ocenili materialne pogoje v osnovnih šolah (4,27) in v otroških vrtcih (4,11). Le malo zaostaja oskrba z vodo (3,98), urejenost pokopališč (3,94), varnost bivanja, ravnanje z odpadki (3,92) ter duhovna oskrba (3,91). Najslabše smo bili ocenjeni pri kolesarskih poteh (1,70), urejenosti pločnikov (2,41), ponudbi delovnih mest (2,51) ter turistični ponudbi (2,67).

V preteklosti smo pospešeno investirali v izobraževalne ustanove, zdaj nas čaka mobilnost in kolesarske steze s pločniki, za kar bomo kandidirali tudi za evropska sredstva.



V letošnjem letu je Občina pristopila še k drugemu delu projekta VIS. V ta namen smo v mesecu marcu izvedli tri delavnice (gospodarstvo; okolje in promet; izobraževanje in kakovost življenja) na katerih so se udeleženci najprej seznanili z analizo stanja, nato pa pričeli z oblikovanjem ciljev, ki naj bi jih v občini dosegli do leta 2030. Delavnice so bile dobro obiskane, udeleženci zelo dejavni. Prisotni smo imeli možnost podati svoje mnenje in poglede na izmerjene rezultate ter sodelovati pri postavljanju ciljev in ukrepov za njihovo doseganje, ki si jih želimo doseči do leta 2030. Cilje smo oblikovali soglasno in demokratično. Za vsak cilj smo določili kazalnik, s katerim bomo merili napredek in uspešnost izvajanja, ter skrbnika, ki bo poročal o stanju in napredku. V aprilu je bila izvedena še delavnica s predstavniki društev in drugimi zainteresiranimi občani.

Pred sprejetjem besedilnega dokumenta je bila še koordinacija glede prostorskega načrtovanja ter določitev uteži za posamezne kazalnike. Komisija za pripravo in spremljanje strategije, pod vodstvom predsednika Sama Kuneja, se je v letošnjem letu sestala na štirih sejah ter obravnavala analizo, rezultate letošnjih delavnic in besedilni dokument VIS-a. Določili so se kvantificirani cilji in operativni programi v 5 razvojnih stebrih (gospodarstvo, promet, okolje, izobraževanje in kakovost življenja) ter določili kazalniki za spremljanje uresničevanja vizije razvoja občine, ki se sprejema na podlagi stalne participacije in vrednot občanov.

Na predlog besedilnega dokumenta VIS, ki je javno objavljen na spletni strani Občine Vojnik [www.vojnik.si](http://www.vojnik.si), so bile podane pripombe in dopolnitve do 17. 7. 2019. Komisija za pripravo in spremljanje strategije se je opredelila do pripomb in dopolnitev na zadnji seji, dne 2. 9. 2019 ter nekatere tudi vključila v besedilni dokument VIS 2020 – 2030 ter pregledala in dopolnila osnutek Vizije in strategije občine Vojnik 2020 – 2030 in predlagala prvo obravnavo na seji Občinskega sveta, ki je bila 12. 9. 2019. Občinski svet je sprejel osnutek Vizije in strategije občine Vojnik ter sprejel vizijo in poslanstvo občine Vojnik.

### **VIZIJA OBČINE VOJNIK 2020-2030**

Občina Vojnik bo z neokrnjenim naravnim okoljem, povezanostjo navznoter in navzven ter infrastrukturno urejenostjo predstavljala prijazno življenjsko okolje za družine in starostnike, hkrati pa tudi privlačno destinacijo za šport, rekreacijo in turizem. Gospodarski in kmetijski razvoj bo temeljil na načelih trajnosti, podjetništva in naprednih tehnologij.

### **POS LANSTVO OBČINE VOJNIK 2020-2030**


Temeljno poslanstvo Občine Vojnik, ki je del javne uprave, je zagotavljanje storitev in pogojev, ki prispevajo h kakovosti življenja in dela občanov, obiskovalcev ter organizacij z zadovoljevanjem njihovih potreb glede na zakonite možnosti in dane vire. Storitve se izvajajo učinkovito in odgovorno do državne davčne politike. Organiziranost občinske uprave zagotavlja izvrševanje demokratičnih načel, kot je sodelovanje občanov pri upravljanju javnih lokalnih zadev. Občina je prepoznavna po odprtosti svojega delovanja, usmeritvi v energetske varčne in okolju prijazne dejavnosti ter po bogatem kulturnem in športnem udejstvovanju svojih občanov in organizacij.

V prilogi je končni dokument Vizije in strategije občine Vojnik 2020 – 2030. Po sprejemu se bo dokument tudi natisnil predvidoma v 200 izvodih.


**Občinskemu svetu predlagamo v sprejem naslednji sklep:**

**Občinski svet Občine Vojnik na 8. redni seji, dne 14. 11. 2019 sprejme Vizijo in strategijo občine Vojnik 2020 – 2030.**

Pripravila: mag. Mojca Skale



Župan Občine Vojnik  
Branko Petre





7. 11. 2019

## »VIS VOJNIK« 2020-2030

**Vizija in strategija razvoja občine Vojnik 2020–2030  
na podlagi vrednot in stalne participacije občanov**

Vojnik, \_\_\_\_\_ 2019

Priprava strategije razvoja občine Vojnik 2020-2030 je potekala v okviru projekta po metodi »VIS« (vizija in strategija razvoja občine na podlagi vrednot prebivalcev) v dveh delih:

I. del – analiza stanja vrednot prebivalcev občine Vojnik (v letu 2018)

II. del – opredelitev ciljev, nabor aktivnosti, ukrepov in projektov za izvajanje strategije in nastavitve kazalnikov za spremljanje (v prvi polovici leta 2019)

Javna objava predloga VIS od 17. 6. 2019 do 17. 7. 2019.

Obraznava in sprejem na občinskih svetih: \_\_\_\_\_

Pripravo razvojnega dokumenta je vodila Komisija za pripravo in spremljanje strategije občine Vojnik, ki ji predseduje Samo Kunej. Člani komisije so: mag. Vili Hribernik (podžupan Občine Vojnik), Lidija Eler Jazbinšek (predsednica Sveta KS Vojnik), Ladislav Jezernik (predsednik Sveta KS Nova Cerkev), Dušan Horvat (predsednik Sveta KS Frankolovo), Anton Kosem (predsednik Odbora za okolje in prostor ter komunalo), Marjan Kovač (kmetijstvo in razvoj podeželja), Janko Čepin (podjetništvo) in mag. Mojca Skale (direktorica OU Občine Vojnik). Zunanji izvajalec je bilo podjetje MMB Bojan Mažgon s.p., ki je vpeljalo metodo VIS.

Osnovni cilj projekta »VIS Vojnik« je, da se na podlagi analitičnega pristopa ob sodelovanju lokalnega prebivalstva doseže konsenz o viziji razvoja lokalne skupnosti, ki temelji na vrednotah ljudi.



## VIZIJA OBČINE VOJNIK 2020-2030

Občina Vojnik bo z neokrnjenim naravnim okoljem, povezanostjo navznoter in navzven ter infrastrukturno urejenostjo predstavljala prijazno življenjsko okolje za družine in starostnike, hkrati pa tudi privlačno destinacijo za šport, rekreacijo in turizem. Gospodarski in kmetijski razvoj bo temeljil na načelih trajnosti, podjetništva in naprednih tehnologij.

## POSŁANSTVO OBČINE VOJNIK 2020-2030

Temeljno poslanstvo Občine Vojnik, ki je del javne uprave, je zagotavljanje storitev in pogojev, ki prispevajo h kakovosti življenja in dela občanov, obiskovalcev ter organizacij z zadovoljevanjem njihovih potreb glede na zakonite možnosti in dane vire. Storitve se izvajajo učinkovito in odgovorno do državne davčne politike. Organiziranost občinske uprave zagotavlja izvrševanje demokratičnih načel, kot je sodelovanje občanov pri upravljanju javnih lokalnih zadev. Občina je prepoznavna po odprtosti svojega delovanja, usmeritvi v energetske varčne in okolju prijazne dejavnosti ter po bogatem kulturnem in športnem udejstvovanju svojih občanov in organizacij.

## KAZALO VSEBINE

<b>1</b>	<b>Udeleženci in metodologija projekta »VIS VOJNIK«</b> .....	<b>9</b>
1.1	Udeleženci .....	9
1.2	Metodologija .....	9
<b>2</b>	<b>Analiza stanja</b> .....	<b>11</b>
2.1	Ocenitev konkurenčnosti .....	11
2.1.1	Uvod.....	11
2.1.2	Strategija razvoja Slovenije 2030 .....	11
2.1.3	Savinjska razvojna regija .....	13
2.1.4	SWOT analiza na temelju mnenj prebivalcev o razvojnih prednostih, slabostih, priložnostih in nevarnostih občine Vojnik .....	22
2.1.5	Zaznavanje konkurenčnosti Občine Vojnik v sosednjih občinah .....	23
<b>3</b>	<b>Vrednote in vizija prebivalcev občine VOJNIK</b> .....	<b>26</b>
3.1	<b>VREDNOTE PREBIVALCEV OBČINE VOJNIK</b> .....	<b>26</b>
3.1.1	Najpomembnejši dejavniki kakovosti življenja prebivalcev .....	26
3.1.2	Vrednote, ki bodo za prebivalce občine Vojnik pomembne v prihodnosti.....	27
3.2	<b>VIZIJA PREBIVALCEV OBČINE VOJNIK</b> .....	<b>28</b>
3.2.1	Glavne razvojne smeri občine Vojnik v obdobju 2020-2030 .....	28
3.2.2	Splošna razvojna vizija prebivalcev občine Vojnik:.....	28
3.2.3	Predeli občine Vojnik, ki so po mnenju prebivalcev najbolj potrebni razvoja .....	29
<b>4</b>	<b>Usklajenost vizije občine s politikami EU in nacionalnimi strategijami ter programi</b> .....	<b>31</b>
<b>5</b>	<b>Ključni cilji občine VOJNIK v obdobju 2020-2030 z zasnovo operativnih programov</b> .....	<b>35</b>
5.1	<b>I. STEBER: GOSPODARSTVO</b> .....	<b>36</b>
5.1.1	ELEMENTI S STALIŠČA ZAZNAVANJA PREBIVALSTVA – MAREC 2018.....	36
5.1.2	KLJUČNI CILJI V I. RAZVOJNEM STEBRU: »GOSPODARSTVO« .....	37
5.1.3	NABOR UKREPOV, AKTIVNOSTI IN PROJEKTOV V STEBRU »GOSPODARSTVO«.....	38
5.2	<b>II. STEBER: PROMET</b> .....	<b>42</b>
5.2.1	ELEMENTI S STALIŠČA ZAZNAVANJA PREBIVALSTVA – MAREC 2018.....	42



5.2.2	KLJUČNI CILJI V II. RAZVOJNEM STEBRU »PROMET« .....	44
5.2.3	NABOR UKREPOV, AKTIVNOSTI IN PROJEKTOV V STEBRU »PROMET« .....	45
<b>5.3</b>	<b>III. STEBER: OKOLJE .....</b>	<b>47</b>
5.3.1	ELEMENTI S STALIŠČA ZAZNAVANJA PREBIVALSTVA – MAREC 2018 .....	47
5.3.3	NABOR UKREPOV, AKTIVNOSTI IN PROJEKTOV V STEBRU »OKOLJE« .....	50
<b>5.4</b>	<b>IV. STEBER: IZOBRAŽEVANJE.....</b>	<b>52</b>
5.4.1	ELEMENTI S STALIŠČA ZAZNAVANJA PREBIVALSTVA – MAREC 2018 .....	52
5.4.2	KLJUČNI CILJI V IV. RAZVOJNEM STEBRU »IZOBRAŽEVANJE«.....	53
5.2.1	NABOR UKREPOV, AKTIVNOSTI IN PROJEKTOV V STEBRU »IZOBRAŽEVANJE«.....	53
<b>5.5</b>	<b>V. STEBER: KAKOVOST ŽIVLJENJA .....</b>	<b>54</b>
5.5.1	ELEMENTI S STALIŠČA ZAZNAVANJA PREBIVALSTVA – MAREC 2018 .....	54
5.5.2	KLJUČNI CILJI V V. RAZVOJNEM STEBRU »KAKOVOST ŽIVLJENJA«.....	57
5.5.3	NABOR UKREPOV, AKTIVNOSTI IN PROJEKTOV V STEBRU »KAKOVOST ŽIVLJENJA«.....	57
5.5.4	Nasveti za uspešno izvedbo ukrepov .....	60
<b>6</b>	<b>Vpeljava kazalnikov: NADZOR izvajanja projekta VIS VOJNIK .....</b>	<b>63</b>
<b>6.1</b>	<b>Nabor kazalnikov .....</b>	<b>63</b>
6.1.1	Kazalnik »GOSPODARSTVO« .....	66
6.1.2	Kazalnik »PROMET« .....	66
6.1.3	Kazalnik »OKOLJE«.....	66
6.1.4	Kazalnik »IZOBRAŽEVANJE«.....	66
6.1.5	Kazalnik »KAKOVOST ŽIVLJENJA«.....	66

## **KAZALO PREGLEDNIC:**

Preglednica 1: Shematski prikaz SWOT-analize na temelju mnenj prebivalcev občine Vojnik .	22
Preglednica 2: Najpomembnejši dejavniki kakovosti življenja prebivalcev .....	26
Preglednica 3: Ocenjevanje kategorij na področju gospodarstva v občini Vojnik .....	36
Preglednica 4: Kvantificirani cilji v I. stebru (GOSPODARSTVO) do leta 2030 s ponderji in izbranimi kazalniki .....	37
Preglednica 5: Ocenjevane kategorije s področja prometa in telekomunikacij .....	42
Preglednica 6: Kvantificirani cilji v II. stebru (PROMET) do leta 2030 s ponderji in izbranimi kazalniki .....	44
Preglednica 7: Ocenjevane kategorije s področja okolja .....	47
Preglednica 8: Kvantificirani cilji v III. stebru (OKOLJE) do leta 2030 s ponderji in izbranimi kazalniki .....	49
Preglednica 9: Ocenjevane kategorije s področja izobraževanja .....	52
Preglednica 10: Kvantificirani cilji v IV. stebru (IZOBRAŽEVANJE) do leta 2030 s ponderji in izbranimi kazalniki .....	53
<b>Preglednica 11:</b> Ocenjevane kategorije s področja kakovost življenja v občini Vojnik .....	54
Preglednica 12: Stopnja zaupanja v občino (ocene 1-5) .....	56
Preglednica 13: Kvantificirani cilji v V. stebru (KAKOVOST ŽIVLJENJA) do leta 2030 s ponderji in kazalniki .....	57
<b>Preglednica 14: VIS VOJNIK - KAZALNIKI (pričakovane vrednosti kazalnikov v obdobju 2019-2030) .....</b>	<b>67</b>

## **SEZNAM PRILOG:**

**Priloga 1: Prednostni ukrepi za območje občine Vojnik**

**Priloga 2: Prednostni ukrepi za območje KS Frankolovo**

**Priloga 3: Prednostni ukrepi za območje KS Nova Cerkev**

**Priloga 4: Prednostni ukrepi za območje KS Vojnik**



## Povzetek gradiva »VIS VOJNIK«

Načrtovati za prihodnost pomeni, da sedanje vire uporabimo na učinkovit način. Uspešen »strateško-ekonomski načrt« vključuje več pomembnih elementov in predstavlja učinkovito rabo premoženja ali virov občine. Projekt VIS predstavlja prispevek k aktualnim dogajanjem v Evropski uniji, kjer si prizadevajo za večjo udeležbo civilne družbe pri odločanju in razvoju lokalnih skupnosti. Osnovni cilj projekta »VIS Vojnik« je, da se na podlagi analitičnega pristopa ob angažmaju lokalnega prebivalstva doseže konsenz o viziji razvoja lokalne skupnosti, ki temelji na vrednotah ljudi. Na ta način želimo doseči čim višjo stopnjo soglasja prebivalcev o temeljni razvojni viziji in strateških usmeritvah in s tem okrepiti zavezo znotraj občine za uresničevanje strategije.

## VSEBINA

### Analiza stanja

Ocena konkurenčnosti vsebuje SWOT-analizo Savinjske razvojne regije, dojemanje prebivalcev občine Vojnik o komplementarnosti v regiji ter SWOT-analizo mnenj prebivalcev o razvojnih prednostih, slabostih, priložnostih in nevarnostih v občini Vojnik. Poleg tega so podani tudi pogledi prebivalcev vseh sosednjih občin na konkurenčnost in stanje v občini Vojnik.

### Vrednote in vizija

Pred oblikovanjem vizije se analizira stanje, v katerem je občina. Upoštevani so tudi kazalniki, ki ponazarjajo uspešnost oz. prednosti občine. Glede na dobljene rezultate kazalnikov uspešnosti in glede na vrednote prebivalcev, ki so analizirane v tem poglavju, je bilo mogoče določiti vizijo, ki je enostavna, jasna in razumljiva.

**Prebivalci pričakujejo usmeritev v obrt in podjetništvo z visokotehnološkim pridihom, razvoj turizma, ki bo izkoristil kulturno in sakralno dediščino, naravo, šport in odmevne prireditve, v povezavi s sodobnim in konkurenčnim kmetijstvom, pri čemer bodo v prihodnjem razvojnem obdobju v Vojniku najpomembnejše vrednote inovativnost, podjetnost, povezanost znotraj občine, odnos do okolja in pripadnost skupnosti.**

### Splošna razvojna vizija prebivalcev občine Vojnik:

- **VOJNIK BO OBČINA Z VISOKO KAKOVOSTJO ŽIVLJENJA V ČISTEM IN VARNEM OKOLJU Z DOBRO INFRASTRUKTURO, ODLIČNIMI POGOJI V VZGOJNO-IZOBRAŽEVALNIH USTANOVAH IN DOBRO ZDRAVSTVENO OSKRBO, KI BO Z RAZNOVRSTNO TURISTIČNO, KULTURNO IN ŠPORTNO PONUDBO PRIVLAČNO OKOLJE ZA MLADE DRUŽINE.**
- **V GOSPODARSTVU BODO DOBRODOŠLA VISOKOTEHNOLOŠKA PODJETJA - OBRT IN PODJETNIŠTVO Z USMERJENOSTJO K ZNANJU IN OKOLJSKI OSVEŠČENOSTI TER ČISTA INDUSTRIJA.**
- **RAZVOJ BO TEMELJIL NA NAČELIH TRAJNOSTI TER VKLJUČENOSTI IN POVEZANOSTI CELOTNEGA OBMOČJA OBČINE.**



### Usklajenost vizije občine s politikami EU ter nacionalnimi strategijami in programi

Vizija in strategija Občine Vojnik je usklajena z obstoječimi razvojnimi dokumenti na ravni Evropske unije (v nadaljevanju EU), Republike Slovenije (v nadaljevanju RS) in Razvojne agencije Savinjske regije (v nadaljevanju RASR): Strategijo EU 2020, Vizijo razvoja Savinjske regije.

### Ključni cilji operativnih programov

V tem poglavju sledi obravnava po področjih, kjer je vsak od petih razvojnih stebrov razdeljen na tri dele:

- V prvem delu so predstavljeni elementi s stališča zaznavanja prebivalstva, ki odražajo dojemanje sedanjega stanja in opredeljena pričakovanja.
- V drugem delu posameznega razvojnega stebra so opredeljeni jasni kvantificirani cilji, ki pomenijo pogoj za vzpostavitev preglednega monitoringa izvajanja strategije v smeri vizije prebivalcev. Cilji, načrti in strategije same po sebi ne vodijo do uspeha – to lahko naredijo le ljudje in vrednote, ki jih pri tem usmerjajo, zato je doseganje kvantificiranih ciljev dopolnjeno še z vrednotami oz. zadovoljstvom prebivalcev.
- V tretjem delu je nabor možnih aktivnosti in ukrepov za uresničevanje zastavljenih ciljev na ravni posameznih področij razvojnega stebra.

Poglavje s ključnimi cilji in zasnovo operativnih programov je »živi« del razvojnega dokumenta, ki ponuja na eni strani kvantificirane cilje kot standarde kakovosti življenja, ki jih želimo doseči, na drugi strani pa nas opozarja na potrebne ali možne ukrepe, ki bi jih morali izvesti, da bi takšno stanje dosegli. Ta del občina v skladu z realnostjo dopolnjuje in izpopolnjuje z namenom uresničevanja vizije. Rezultat razumevanja tega dela so številni »projekti na zalogo«, s katerimi je občina pripravljena na priložnosti državnih in EU razpisov. **V izvedbenih projektih (NRP) se bo treba v prihodnje pri vsakem vprašati, kateri cilj se uresničuje z njegovo izvedbo in kaj se v posameznem stebru v zvezi z njim dogaja.**

### Vpeljava kazalnikov za spremljanje

Agregatni kazalniki v petih razvojnih stebrih zagotavljajo stalno spremljanje doseganja zastavljenih ciljev in so odraz doseganja absolutnih kvantificiranih ciljev, standardov kakovosti življenja in zadovoljstva prebivalcev. Podkriterije, ki vplivajo na kazalnik posameznega stebra, je možno dopolnjevati oz. spreminjati njihovo pomembnost (ponder), kar je posebej pomembno v primerih, ko bo neko področje doseglo zelen standard oz. se bo pojavila potreba po drugačni obravnavi zaradi drugačnih okoliščin. Vsak kazalnik (podkriterij) ima svojega skrbnika v občinski upravi.

Podatke za pripravo kazalnikov zagotovi občina vsako drugo leto ob istem času, in sicer v februarju ali marcu, ko pridobi potrebne ocene zadovoljstva prebivalcev in izpolni zgornje dele preglednic z doseženimi kvantificiranimi cilji.

V skupni preglednici vrednosti podkriterijev je možno spremljati in primerjati pričakovane vrednosti v posameznih prihajajočih letih z dejanskimi vrednostmi. Vsakoletna analiza kazalnikov bo opozarjala tudi na enakomernost razvoja vseh dejavnosti in ustreznost sprejetih ukrepov.

### Zaključek

ZA OBČINO VOJNIK PREDSTAVLJA PROJEKT »VIS« ORODJE, S KATERIM SE SISTEMATSKO LOTEVA REŠEVANJA PROBLEMOV IN POMANJKLIVOSTI V SOGLASJU S PREBIVALCI TER IZVAJA UKREPE ZA DOSEGANJE ZASTAVLJENIH CILJEV IN POVEČANJE ZADOVOLJSTVA PREBIVALCEV.



# VIZIJA PREBIVALCEV OBČINE VOJNIK

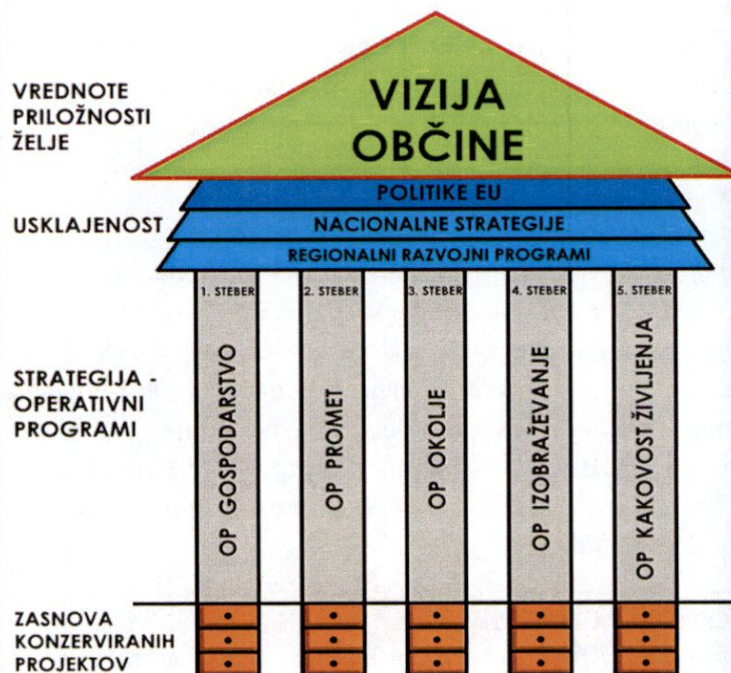
OBČINA VOJNIK

**VIS**®

vizija in strategija občine

## PROJEKT VIS:

1. Analiza obstoječega stanja (analize, ankete...)
2. Priprava vizije občine
3. Zasnova operativnih programov
4. Usklajenost vizije in OPP s politikami EU in nacionalnimi strategijami ter programi
5. Zasnova projektov - moderacija idejnih zasnov za projekte na zalogo



Vojnik, \_\_\_\_\_ 2019

## 1 UDELEŽENCI IN METODOLOGIJA PROJEKTA »VIS VOJNIK«

### 1.1 Udeleženci

Pri projektu »VIS Vojnik« je sodelovalo skupno 466 udeležencev.

Na projektu, ki se je pričel januarja 2018, je sodelovalo skupno 466 ljudi – od tega 324 prebivalcev občine (54 nadpovprečno angažiranih prebivalcev, ki so sodelovali na delavnicah pri analizi stanja, 160 naključno izbranih občanov občine Vojnik, ki so jih nagovorili sodelavci na terenu, 120 občanov in predstavnikov društev, ki so sodelovali na 4 »delavnicah prihodnosti«, 120 občanov sosednjih občin, 8 sodelavcev strokovnih služb občine Vojnik in 4 strokovni sodelavci družbe, ki je vodila projekt. V analitičnem delu je bilo obdelanih preko 12.000 podatkov, komentarjev, ocen in predlogov prebivalcev.

### 1.2 Metodologija

Metodološko smo strateški dokument »VIS Vojnik« izdelali v naslednjih korakih:

- izvedba delavnic z nadpovprečno angažiranimi prebivalci občine (izpolnjevali so strukturiran vprašalnik s 40 poglobljenimi vprašanji, podvprašanji in ocenami),
  - izvedba terenske ankete z naključno izbranimi prebivalci občine Vojnik – izpolnjevali so strukturiran vprašalnik o zadovoljstvu s stanjem na področju kakovosti bivanja v občini,
  - izvedba ankete o prednostih in slabostih občine Vojnik v vseh sosednjih občinah,
  - izvedba 3 »delavnic po razvojnih stebrih« in »delavnice prihodnosti«, povezovanje s predstavniki društev,
  - analiza podatkov, pridobljenih iz delavnic z občani, anket in dostopnih gradiv,
  - analiza primerov dobre prakse, ki so primerni za občino Vojnik, kot so aktivnosti in ukrepi v izvedbeni strategiji.
- a) Analizo stanja, SWOT-analizo in analizo prepoznavnosti občine je pripravila strokovna skupina pod vodstvom mag. Bojana Mažgona na podlagi dejstev in podatkov, pridobljenih iz delavnic s prebivalci, ankete med naključno izbranimi prebivalci občine, sosednjih občin in drugih okolij.
- b) Določitev kvantificiranih ciljev, ki opredeljujejo vizijo občine in zasnovo operativnih programov, ki predstavljajo nabor možnih ukrepov in aktivnosti za doseganje zastavljenih ciljev, smo pripravili z delavnicami, na katerih so sodelovali podžupan, občinski svetniki, člani delovnih teles, direktorica občinske uprave, strokovni sodelavci občinske uprave in predstavniki interesnih skupin. Delavnice je v sodelovanju z občinsko upravo vodil mag. Bojan Mažgon.
- c) Vpeljava kazalnikov za spremljanje izvajanja strateško-razvojnega dokumenta občine. Oblikovanih je pet agregatnih kazalnikov, ki so sestavljeni iz večjega števila podkriterijev, pri čemer je možno spremljati tudi vsakega posebej:



*Gospodarski kazalnik* upošteva stanje doseganja kvantificiranih ciljev in zadovoljstva prebivalcev s področja turizma, kmetijstva, drobnega gospodarstva, industrije in stanovanjske gradnje.

*Prometni kazalnik* upošteva stanje doseganja kvantificiranih ciljev in zadovoljstva občanov na področju prometa in telekomunikacij.

*Okoljski kazalnik* upošteva stanje doseganja kvantificiranih ciljev in zadovoljstva občanov na področju varovanja okolja in prostorskega načrtovanja.

*Kazalnik izobraževanja* upošteva stanje doseganja kvantificiranih ciljev in zadovoljstva občanov z ustreznostjo materialnih in vsebinskih pogojev na področju vzgoje in izobraževanja.

*Kazalnik kakovost življenja* upošteva stanje doseganja kvantificiranih ciljev in zadovoljstva občanov na področjih kulture, športa, zdravstva, sociale in varnosti bivanja.

Za spremljanje agregatnih kazalnikov in podkazalnikov po letih do leta 2030 je nastavljen koordinatni sistem, s katerim je možno kadarkoli primerjati dejanske letne vrednosti s pričakovanimi.

**Pomembnost podkriterijev glede na posamezen kriterij določamo z neposrednim določanjem uteži (ponderjev), ki temeljijo na strokovnih presojah in jih je možno letno spreminjati s sklepom občinskega sveta.**

Za kakovostno odločanje so zelo pomembni obstoječi dokumenti, ki jih nismo omenjali (razne strategije, analize itd.) in javno dostopne analize gospodarskih gibanj, demografije ipd., ki jih je smiselno upoštevati in analizirati ob ključnih odločitvah.

### 2.1 Ocena konkurenčnosti

#### 2.1.1 Uvod

Občina se mora najprej zavedati svoje začetne pozicije, vedeti mora torej, kje trenutno je, zato pa je potrebna analiza stanja. Odgovoriti mora na pomembna strateška vprašanja, opredeliti svoje prednosti ter si prizadevati za odpravo pomanjkljivosti. V ta namen je treba proučiti konkurenčnost in razpoložljiv kapital občine, privlačnost lokacije ter pomembnost gospodarskega in družbeno-političnega okolja. Uspešna občina je tista, ki je učinkovita in uspešno tekmuje z drugimi za vire privatnega in javnega sektorja, neuspešno občino pa opredeljujejo padanje populacije in zaposlenosti oz. nesposobnost reševanja socialnih in ekonomskih problemov.

#### 2.1.2 Strategija razvoja Slovenije 2030

**Strategija razvoja Slovenije 2030** predstavlja krovni razvojni okvir države. Osrednji cilj strategije je zagotoviti kakovostno življenje za vse, uresničuje pa se prek uravnoveženega gospodarskega, družbenega in okoljskega razvoja, ki ustvarja pogoje in priložnosti za sedanje in prihodnje rodove. Strategija določa pet strateških usmeritev in dvanajst med seboj povezanih razvojnih ciljev, s čimer postavlja dolgoročni strateški temelj za razvoj države. Strategiji naj bi sledile področne oziroma sektorske strategije, regionalne in občinske strategije ter tudi programi in operativni izvedbeni ukrepi.

Strateške usmeritve za doseganje kakovostnega življenja so: vključujoča, zdrava, varna in odgovorna družba; učenje za in skozi vse življenje; visoko produktivno gospodarstvo, ki ustvarja dodano vrednost za vse; ohranjeno zdravo naravno okolje ter visoka stopnja sodelovanja, usposobljenosti in učinkovitosti upravljanja.

Ključni cilji so:

Cilj 1: Zdravo in aktivno življenje

Cilj 2: Znanje in spretnosti za kakovostno življenje in delo

Cilj 3: Dostojno življenje za vse

Cilj 4: Kultura in jezik kot temeljna dejavnika nacionalne identitete

Cilj 5: Gospodarska stabilnost

Cilj 6: Konkurenčen in družbeno odgovoren podjetniški in raziskovalni sektor

Cilj 7: Vključujoč trg dela in kakovostna delovna mesta

Cilj 8: Nizkoogljično krožno gospodarstvo

Cilj 9: Trajnostno upravljanje naravnih virov



Cilj 10: Zaupanja vreden pravni sistem

Cilj 11: Varna in globalno odgovorna Slovenija

Cilj 12: Učinkovito upravljanje in kakovostne javne storitve

SRS 2030 izpostavlja potrebo po »celovitosti politik na nacionalni ravni ter usklajeni vzpostavitvi finančnih in vsebinskih okvirov. Za večjo skladnost razvojnih politik bo treba v prihodnje vzpostaviti boljše mehanizme horizontalnega in večnivojskega sodelovanja, povezovanja vsebin, razumevanja presečnih tematik ter centralnega načrtovanja, izvajanja in spremljanja teh politik.«

Prav tako bo »treba krepiti večnivojske mehanizme upravljanja za zagotavljanje skladnejšega regionalnega razvoja, kjer je prostorsko načrtovanje eden od pomembnih vzvodov za doseganje razvojnih sinergij. Za usklajenost sektorskih strateških, razvojnih in akcijskih načrtov, programov ter aktivnosti s krovno strategijo razvoja države so odgovorni njihovi nosilci.«

Kot navaja SRS 2030, izkušnje kažejo, »da je treba razvojno načrtovanje in vsebino posameznih razvojnih dokumentov ter sistem javnih financ obravnavati celovito in enakovredno. Izvajanje strategije bo temeljilo na srednjeročnem načrtovanju, vezanem na srednjeročni fiskalni okvir in vzpostavitev sistema izvedbenih dokumentov, ki jih je treba umestiti in povezati v Zakonu o javnih financah. Za izvajanje razvojnih ciljev Slovenije bosta pripravljena štiriletni državni program razvojnih politik (DPRP) in srednjeročna fiskalna strategija, ki se bosta letno podaljševala. DPRP bo vseboval ukrepe in aktivnosti na podlagi ciljev te strategije ter z njo skladnih horizontalnih in sektorskih strateških dokumentov.«

Iz navedenega sledi, da je treba razvojne dokumente (tudi Strateška izhodišča razvoja kohezijske regije Vzhodna Slovenija), vezane na javno porabo v Republiki Sloveniji, v vsebinskem smislu povezati s cilji in vsebino SRS 2030. Strateška področja in cilji SRS ter način, na katerega bodo doseženi, so opredeljeni dovolj široko in splošno, zato jih je mogoče razmeroma **enostavno** povezati s prednostnimi področji razvoja KRVS. Zlasti to velja za cilje 1-3, 5-6, 7-9, morda tudi 12. Gre za univerzalne cilje razvoja sodobnih družb.

**Strategija prostorskega razvoja Slovenije** je temeljni strateški prostorski dokument, s katerim je v Sloveniji uveljavljen koncept vzdržnega prostorskega razvoja. SPRS je krovni dokument za usmerjanje prostorskega razvoja v Sloveniji in osnova za usklajevanje sektorskih politik. Sprejeta je bila leta 2004 z odlokom, letos je načrtovano sprejetje prenovljene strategije.

Temeljno načelo in vodilo, ki mu strategija sledi pri usmerjanju prostorskega razvoja v Sloveniji, je trajnostni prostorski razvoj. Izhaja iz tega, da je prostor omejena dobrina, ki terja skrbno usklajevanje javnih koristi in zasebnih interesov ter dolgoročno naravnano prostorsko načrtovanje.

Prioritete prostorskega razvoja so: enakovredna vključenost Slovenije v evropski prostor; policentrični urbani sistem in regionalni prostorski razvoj; kakovostni bivalni pogoji; vitalna in urejena mesta; usklajen razvoj širših mestnih območij; povezan in usklajen razvoj prometnega in poselitvenega omrežja ter izgradnja gospodarske javne infrastrukture; vitalnost in privlačnost podeželja; krepitev prepoznavnosti kakovostnih naravnih in kulturnih značilnosti krajine ter prostorski razvoj v območjih s posebnimi potenciali in problemi.

**Energetski koncept Slovenije (še vedno v pripravi)** je osnovni razvojni dokument na področju energetike, ki na podlagi projekcij gospodarskega, okoljskega in družbenega razvoja države ter na podlagi sprejetih mednarodnih obvez določa cilje zanesljive, trajnostne in konkurenčne oskrbe z energijo za obdobje prihodnjih 20 let in okvirno za 40 let. Krovna cilja Energetskega koncepta Slovenije sta zmanjšanje izpustov toplogrednih plinov, vezanih na rabo energije, za vsaj 40 % do leta



2030 glede na raven iz leta 1990 in zmanjšanje izpustov toplogrednih plinov, vezanih na rabo energije, za vsaj 80 % do leta 2050 glede na raven iz leta 1990. Temeljni namen energetske politike je zagotoviti trajnostno ravnanje z energijo, zato bo okvir predvsem opredeljeval tri vidike trajnosti – **podnebno sprejemljivost, zanesljivost oskrbe ter konkurenčnost**. Vsi trije vidiki bodo morali biti spoštovani, da bo odločitev veljala za trajnostno in torej sprejemljivo. Snovalci Energetskega koncepta si prizadevajo za prehod Slovenije v nizkoogljično družbo in zmanjšanje odvisnosti od uvoza in rabe fosilnih goriv. Usmeritve in ukrepi na energetske področju morajo biti v največji meri usklajeni z ostalimi politikami, vsi skupaj pa si moramo prizadevati za enake cilje.

**Strategija pametne specializacije S4** je izvedbeni načrt za prehod v visoko produktivno gospodarstvo prek krepitev inovacijske sposobnosti, spodbujanja transformacije in diverzifikacije industrij v nove dejavnosti ter rasti novih in hitro rastočih podjetij. Cilji S4 so **dvig dodane vrednosti na zaposlenega, izboljšanje konkurenčnosti na globalnih trgih s povečanim obsegom znanja in tehnologij v izvozu Slovenije ter dvig podjetniške aktivnosti**. S4 v okviru 3 stebrov (Digitalno, Krožno in (S)Industrija 4.0) določa 9 prednostnih področij, kamor naj bi se zaradi primerjalnih prednosti usmerilo slovensko gospodarstvo. Ta so: Pametna mesta in skupnosti; Pametne stavbe in dom z lesno verigo; Mreže za prehod v krožno gospodarstvo; Trajnostna hrana; Trajnostni turizem; Tovarne prihodnosti; Zdravje-medicina; Mobilnost; Materiali kot produkti.

### 2.1.3 Savinjska razvojna regija<sup>1</sup>

#### RRP Savinjske regije

Savinjska regija ima ugodno strateško lego. Umeščena je v središče Slovenije, skozi pa potekajo že zgodovinsko pomembne mednarodne cestne in železniške povezave. Središče regije je Celje, ki skozi svojo bogato zgodovino ohranja pomembno poselitveno, gospodarsko in prometno vlogo. Regija se od severozahoda razprostira vse od mogočnih Kamniško-Savinjskih Alp preko dolin in gozdov Zgornje Savinjske doline, do energetske bogatega Šaleškega in do s hmeljem posejane Spodnje Savinjske doline, zgodovinskih zakladnic Osrednje Celjskega, pa do Dravinjskega s pohorskimi biseri ter blago gričevnatega in prijaznega Obsotelja in Kozjanskega na jugovzhodu. Savinjska regija je ena izmed dvanajstih regij Slovenije, po velikosti pa tretja izmed vseh. Regija ima 253.417 prebivalcev, kar predstavlja 12,5 % prebivalstva Slovenije, njena površina pa je 2.301 km<sup>2</sup>, kar predstavlja 11,4 % površine Slovenije. V Savinjsko regijo je vključenih 31 občin, od tega dve mestni občini, to sta Mestna občina Celje in Mestna občina Velenje. Občinska središča s statusom mesta so Laško, Rogaška Slatina, Slovenske Konjice, Šentjur in Žalec, ostala pa Braslovče, Dobje, Dobrna, Gornji Grad, Kozje, Ljubno, Luče, Mozirje, Nazarje, Podčetrtek, Polzela, Prebold, Rečica ob Savinji, Rogatec, Solčava, Šmarje pri Jelšah, Šmartno ob Paki, Šoštanj, Štore, Tabor, Vitanje, Vojnik, Vransko in Zreče. Najpomembnejše družbeno-razvojne odločitve javnega pomena sprejema Razvojni svet Savinjske regije, v katerem so zastopani župani občin, direktorji podjetij in predstavniki nevladnih organizacij. Pomembno razvojno in odločevalsko vlogo ima Svet regije, ki ga sestavljajo županja in župani vseh 31 občin. Status subjekta spodbujanja razvoja regije ima RASR, Razvojna agencija Savinjske regije d.o.o., katere ustanoviteljice in lastnice so občine Savinjske regije. Za večjo razvojno učinkovitost Savinjska regija

<sup>1</sup> <http://www.rasr.si/si/files/default/RRP%20SAVINJSKE%20REGIJE%202014-2020.pdf>



uveljavlja delovanje petih subregij, ki imajo na svojem območju vzpostavljeno delovanje Območnih razvojnih partnerstev (ORP).

Savinjska regija je mejna regija, ki na jugovzhodu z reko Sotlo meji na Hrvaško, na severozahodu pa s Savinjskimi Alpami na sosednjo Avstrijo. Regija lahko svoj razvojni potencial išče v povezavi s partnerji iz sosednjih obmejnih regij, kar posebej uspešno udejanjajo Obsotelje in Kozjansko ter Zgornje Savinjska dolina s Solčavskim. V finančni perspektivi 2007-2013 in 2014-2020 so razvojni partnerji iz Savinjske regije uspešno sodelovali v čezmejnih projektih in transnacionalnih programih Evropskega teritorialnega sodelovanja, v katere je regija lahko vključena glede na svoj položaj. Savinjska regija je s svojo lego prek 5. prometnega koridorja vključena v panevropske povezave, kar jo odpira za razvoj njenega gospodarstva in družbe nasploh. Regija se tudi iz tega vzroka odloča izrabiti svojo ugodno geostrateško pozicijo za izgradnjo multimodalnega logističnega centra Celje.

Regija za svoj nadaljnji gospodarski razvoj nujno potrebuje 3. razvojno os, ki bo zagotavljala tudi možnost enakomernega regionalnega razvoja. Regija svojo vpetost v mednarodne tokove zagotavlja najbolj skozi turistični obisk naravnih termalnih zdravilišč gostov iz bližnjih in oddaljenih evropskih in drugih držav, saj se jih letno izmenja preko 260.000, kar je več, kot ima regija prebivalcev.

#### POLOŽAJ SAVINJSKE REGIJE V KOHEZIJSKI REGIJI VZHODNA SLOVENIJA

Slovenija je na ravni NUTS 2 razdeljena na dve kohezijski regiji, in sicer na Zahodno Slovenijo in Vzhodno Slovenijo. Po teritorialni površini Vzhodna regija predstavlja 60,2 % celotne Slovenije. Na podlagi podatkov iz leta 2010 lahko ocenimo, da se razvojni problemi v večji meri koncentrirajo v Vzhodni Sloveniji, ki dosega le 82,7 % slovenskega povprečja BDP, v manjši meri pa so razvojni problemi prisotni v Zahodni Sloveniji, ki v tem letu dosega 119,5 % slovenskega povprečja.

Zaradi redko poseljenih obmejnih območij in večjih gozdnatih predelov je gostota poseljenosti vzhodne Slovenije nižja od povprečne v državi (13 prebivalcev manj na km<sup>2</sup>). Zaznamuje jo kmetijska dejavnost, saj je tukaj 70 % kmetijskih gospodarstev in večji del kmetijskih zemljišč. Kljub temu kmetijstvo malo prispeva k bruto dodani vrednosti (BDV). Veliko več prispeva industrijska dejavnost (okrog 40 %), in sicer združuje tradicionalne in moderne panoge (rudarstvo, tekstilna, avtomobilska, farmacevtska ter elektrotehnična dejavnost). Zaposleni v Vzhodni regiji ustvarijo nižji bruto domači proizvod in imajo nižje plače kot zaposleni v Zahodni, delež brezposelnih med aktivnimi prebivalci pa je v tej regiji bistveno večji. Vzhodna Slovenija ima pomembno vlogo pri energetske oskrbi države, saj je na njenem ozemlju poleg edine jedrske elektrarne tudi večina energetske infrastrukture. Savinjska regija spada v Vzhodno kohezijsko regijo Slovenije, ki poleg Savinjske obsega še naslednje statistične regije: Pomursko, Podravsko, Koroško, Zasavsko, Spodnje Posavsko, Jugovzhodno Slovenijo in Notranjsko-kraško.

#### STATISTIKA SAVINJSKE REGIJE

Savinjska regija po površini predstavlja 18,8 % vzhodne kohezijske regije, v njej živi 23,4 % vseh prebivalcev Slovenije in je za 23,5 % gosteje naseljena kot celotna Vzhodna kohezijska regija. V Vzhodni kohezijski regiji Savinjska regija prispeva 21 % delovno aktivnih prebivalcev in 22 % zaposlenih oseb. Podjetja v Savinjski regiji predstavljajo 25,3 % podjetij celotne Vzhodne kohezijske regije, kar predstavlja 26,8 % celotnega prihodka Vzhodne Slovenije s strani podjetij. Savinjska regija izstopa z vlaganjem sredstev, namenjenih za investicije v varstvo okolja, ki predstavlja 2,9 %



regionalnega BDP (Vzhodna Slovenija 1,1 %), kar je eden od primarnih ciljev regije. Turizem Savinjske regije sloni na sedmih od skupno 14 termalnih zdravilišč v Vzhodni Sloveniji. Število prenočitev turistov v Savinjski regiji predstavlja 34,4 % prenočitev v Vzhodni Sloveniji.

V Savinjski regiji okoli 30 % zemljišč obsegajo kmetijska zemljišča. Za regijo je značilna visoka gozdnatost (60,2 %), kar daje sliko bogatega prostora z možnostjo koriščenja lastnih virov. Okoli 4 % je pozidanih površin, ostalo so odprte površine in vode. V območju Natura 2000 je manj kot 10 % površine regije (največ v občini Kozje, 79,1 %, in občini Solčava, 74,9 %). Savinjska regija je primerjalno z ostalimi regijami v zadnjem obdobju namenjala največ sredstev v investicije za varstvo okolja, kar 2,4 % regionalnega BDP oziroma 17,5 % vseh investicijskih sredstev.

Znotraj Savinjske regije je za razvoj razpoložljivih 1.214 hektarov con. Od tega je 498 ha namenjenih razvoju turizma, za razvoj poslovnih dejavnosti je predvidenih 455 ha, za stanovanjsko gradnjo pa 261 ha prostih površin. Znotraj Savinjske regije je tudi 76,5 ha degradiranih površin, kjer gre pretežno ta opuščene industrijske površine ter pridobivalne prostore kamnin. Tudi te površine predstavljajo velik potencial za prostorski razvoj in prenovu.

V Savinjski regiji je na dan 1. 1. 2016 prebivalo 254.824 prebivalcev, kar predstavlja 12 % prebivalcev Slovenije. Ta regija je izstopala po najnižjem deležu nad 80 let starih prebivalcev (4,6 %) in tudi povprečna starost prebivalcev te regije je bila ena najnižjih (42,7 leta). Naravni prirast je bil za razliko od leta 2013 pozitiven in je znašal 0,2. Prav tako je bil pozitiven selitveni prirast, ki je znašal 1,5. Skupni prirast je tako znašal 1,7 in je bil tretji najvišji med regijami. Višješolsko ali visokošolsko izobrazbo je imelo 24 % prebivalcev (25–64 let), kar je manj od slovenskega povprečja (28 %). Povprečna mesečna neto plača je bila za skoraj 76 EUR nižja od slovenskega povprečja; znašala je 954 EUR. Stopnja tveganja revščine je bila tukaj med slovenskimi regijami tretja najvišja (15,0 %).<sup>2</sup>

Podatki iz leta 2018 kažejo, da je bilo v Sloveniji registriranih 78.534 brezposelnih oseb, stopnja brezposelnosti je znašala 8,1 %, leto prej 9 %. V Savinjski regiji je bilo konec preteklega leta (2018) 10.823 registriranih brezposelnih oseb, stopnja registrirane brezposelnosti je dosegla 8,8 %. V letu 2018 smo imeli na letni ravni 1,7-odstotno rast cen življenjskih potrebščin.<sup>3</sup>

Po gostoti poselitve je Savinjska regija na četrtem mestu med vsemi slovenskimi regijami in ima nadpovprečno gostoto poselitve. V letu 2016 je na enem km<sup>2</sup> prebivalo 111 prebivalcev, medtem ko je bilo slovensko povprečje 102 preb./km<sup>2</sup>, evropsko (EU-28) pa 118 preb./km<sup>2</sup>. Glede poselitve posameznih občin znotraj regije nastajajo razlike. Največja po številu prebivalcev je Mestna občina Celje, ki ima 49.220 prebivalcev oziroma 19,3-odstotni delež prebivalcev v regiji. Druge večje občine (nad 10.000 prebivalcev) so: Velenje, Žalec, Šentjur,

---

<sup>2</sup> Vir: regije\_v\_stevilkah\_2018.pdf (<https://www.stat.si/StatWeb/Catalogue/Index>)

<sup>3</sup> Vir: 11\_Savinjska\_regija\_Informacija\_2018\_GD\_SP\_ZAD.pdf ([https://www.ajpes.si/Letna\\_porocila/Informacije/Podatki\\_po\\_regijah](https://www.ajpes.si/Letna_porocila/Informacije/Podatki_po_regijah))



Slovenske Konjice, Laško, Rogaška Slatina in Šmarje pri Jelšah, s skupno 48 % prebivalstva v regiji. Najmanjši občini sta Dobje (987) in Solčava (521), edini z manj kot 1.000 prebivalci.<sup>4</sup>

## GOSPODARSTVO<sup>5</sup>

V začetku leta 2016 je delovno aktivno prebivalstvo Savinjske regije štelo 152.385 oseb, kar predstavlja 15,9 % vseh delovno aktivnih oseb v državi. Povprečna mesečna bruto plača v Savinjski regiji je leta 2016 znašala 1.445 EUR, neto 954 EUR (Slovenija: bruto 1.587 EUR, neto 1.030 EUR). Koncentracija zaposlitve po občinah je visoka, saj štiri večje regijske občine (Celje, Velenje, Žalec, Šentjur) dajejo zaposlitev skoraj polovici delovno aktivnega prebivalstva.

Letno poročilo za leto 2018 je predložilo 6.580 gospodarskih družb (v nadaljevanju družbe), 7.130 samostojnih podjetnikov (v nadaljevanju podjetniki) in 45 zadrug. Gospodarska rast je bila lani (2018) 4,5-odstotna, proti koncu leta se je nekoliko umirila. K rasti je lani prispevalo povečanje domače potrošnje in povezanih dejavnosti. Izvoz je bil v primerjavi z letom 2017 večji za 9,2 %, uvoz pa za 11,0 %. V celotni blagovni menjavi s tujino je Slovenija v letu 2018 ustvarila presežek v vrednosti 0,2 milijarde EUR, pri tem je bila pokritost uvoza z izvozom 100,8-odstotna in se je v primerjavi z letom prej poslabšala. Nadaljevalo se je tudi izboljševanje plačilne sposobnosti. Število pravnih oseb z dospelimi neporavnanimi obveznostmi se je zmanjšalo, prav tako tudi obseg teh obveznosti. Na trgu dela se število brezposelnih še vedno vztrajno zmanjšuje.

Gospodarsko moč in vpliv poslovanja na gospodarstvo Savinjske regije gre med poslovnimi subjekti pripisati predvsem družbam, ki že nekaj let dosegajo okrog 10,0 % ekonomske moči in se v primerjavi z ostalimi regijami uvrščajo na tretje mesto, za osrednjeslovensko in podravsko regijo. V letu 2018 so ustvarile okrog 90,0 % vseh prihodkov in neto dodane vrednosti ter zaposlovale prav takšen delež vseh zaposlenih. Družbam je pripadalo tudi 87,5 % čistega dobička regije, prav tako skoraj celotna čista izguba, ki se je lani izrazito povečala. Po ekonomski strukturi so paradni konji tako slovenskega kot tudi savinjskega gospodarstva družbe iz predelovalnih dejavnosti in trgovine, ki so lani ustvarile 46,1 % prihodkov regije, od tega skoraj celotni delež prihodkov na tujem trgu. Zaradi izrazite izvozne usmerjenosti je njihov tržni potencial večji, hkrati pa so bolj občutljive na spremembe na globalnem trgu. Lani so bile uspešne, saj so na tujem trgu ustvarile 5,9 % več prihodkov kot leto prej. Na drugem mestu po gospodarski moči v regiji ostajajo družbe, ki opravljajo

<sup>4</sup> Vir: <https://www.stat.si/obcine/sl/2016/Region/Index/4>

<sup>5</sup> Vir: 11\_Savinjska\_regija\_Informacija\_2018\_GD\_SP\_ZAD.pdf  
([https://www.ajpes.si/Letna\\_porocila/Informacije/Podatki\\_po\\_regijah](https://www.ajpes.si/Letna_porocila/Informacije/Podatki_po_regijah))



dejavnost trgovine, vzdrževanja in popravil motornih vozil. Izvozna aktivnost se je obrestovala tudi pri njih, saj so na tujem trgu dosegle 22,2-odstotno rast. Opaznejšo rast tako prihodkov kot tudi čistega dobička so lani dosegle družbe, ki so opravljale dejavnost prometa in skladiščenja, gradbeništva ter gostinstva.

Podjetniki regije so lani v Sloveniji obdržali okrog 14,0 % ekonomske moči in se v primerjavi z ostalimi regijami uvrstili na tretje mesto, za osrednjeslovensko in podravsko regijo. Ustvarili so okrog 8,0 % prihodkov in neto dodane vrednosti ter zaposlovali slabo desetino vseh zaposlenih. K čistemu dobičku regije so prispevali 12,4 %. V povprečju so zaposleni pri podjetnikih prejeli za 462 evrov nižjo plačo od zaposlenih pri družbah. Nižja je bila tudi njihova produktivnost, saj so v primerjavi z zaposlenimi v družbah skupaj z nosilci dejavnosti ustvarili za slabe tri petine nižjo dodano vrednost na zaposlenega. V primerjavi z družbami pa je za podjetnike značilna znatno nižja zadolženost. Po ekonomski strukturi ostajajo najmočnejše panoge v podjetništvu tako na ravni Slovenije kot tudi regije gradbeništvo, predelovalne dejavnosti, trgovina, vzdrževanje in popravila motornih vozil ter promet in skladiščenje. Za podjetništvo je značilna usmerjenost na domači trg, lani so na tujem trgu ustvarili le 15,0 % realizacije. Dobro polovico vseh prihodkov od prodaje na tujem trgu so ustvarili podjetniki v dejavnosti prometa in skladiščenja, dobro četrtno podjetniki v predelovalnih dejavnosti in desetino v gradbeništvu.

Zadruge med vsemi poslovnimi subjekti v regiji predstavljajo zanemarljiv delež. V letu 2018 je 45 zadrug v Savinjski regiji ustvarilo 98.020 tisoč evrov prihodkov in 497 tisoč evrov neto čistega dobička. Zaposlovale so 402 zaposlena, kar je neznatno več kot leto prej, povprečna plača je znašala 1.276 evrov in se je v primerjavi z letom prej povečala za 4,2 % oziroma realno za 2,5 %. Njihovi prihodki so lani obsegali le skromen odstotek prihodkov poslovnih subjektov v regiji.

Razvojne iniciative v regiji so usmerjene v turizem in zdraviliški turizem (Zreče, Rogaška Slatina, Laško, Dobrna, Topolšica, Podčetrtek in Rimske Toplice) in kulturni turizem (urbani turizem, etno-turizem, romarski turizem, kot npr: Knežje mesto Celje, Muzej na prostem Rogatec idr.), nadaljnji razvoj kovinske industrije in razvoj podeželja, zato lahko v prihodnje pričakujemo več zaposlovanja v teh dejavnostih. Povprečna mesečna plača na zaposlenega v regiji za slovenskim povprečjem zaostaja za 14 % (neto) oziroma 15 % (bruto).

V regiji je v razmahu predvsem kovinsko-predelovalna dejavnost, kjer nastaja največji del povpraševanja po delavcih. Primanjkuje predvsem kovinarjev, kot so varilec, strugar, ključavničar; pogosto delodajalci iščejo tudi kovinarje s poznavanjem dela na CNC-strojih. V predelih z razvito turistično dejavnostjo primanjkuje usposobljenih kuharjev in natakarjev ter obrtnikov s specifičnimi in tradicionalnimi znanji in veščinami.



Po zaposlenosti so najpomembnejše dejavnosti v regiji proizvodnja kovin in kovinskih izdelkov, sledijo gradbeništvo, trgovina, promet, izobraževanje in zdravstvo. Priložnost za razvoj novih dejavnosti se kaže v nanotehnologiji, fotovoltaiki, LED-tehnologiji, oblikovanju in novih materialih. Med največje in uspešne gospodarske sisteme v regiji se uvrščajo Gorenje Velenje, Unior Zreče, Termoelektrarna Šoštanj, Cinkarna Celje, Kovintrade Celje, Premogovnik Velenje, Štore Steel, BSH Hišni aparati Nazarje, Engrotuš Celje in SG Automotive Slovenske Konjice, med srednje velike pa Zlatarna Celje, KLS Ljubno, Elektro Celje, Bisol Latkova vas, Terme Olimia, GKN Driveline Slovenija, SwatyComet, GIC Gradnje, Konus Konex, Vitli Krpan, Tajfun Planina, Jagros Podplat, Kozmetika Afrodita in še veliko drugih. V zadnjem obdobju se je vzpostavila mreža poslovnih in obrtnih con kot pomoč lokalne skupnosti pri zagotavljanju osnovnih infrastrukturnih pogojev za razvoj podjetništva.

## TURIZEM

Savinjska regija postaja prepoznavna in uspešna turistična destinacija. Leta 2016 je bilo turistom na voljo skoraj 14.200 ležišč in ustvarjenih je bilo nekaj manj kot 1,5 milijona turističnih prenočitev (po vrednosti tega podatka je bila četrta med preostalimi regijami); 52 % turističnih prenočitev so ustvarili domači turisti.<sup>6</sup> Regija se ponaša s sedmerimi naravnimi termalnimi zdravilišči, kjer vse več gostov poišče in najde sprostitev, dobro počutje in zdravje (Terme Olimia, Thermana Laško, Terme Topolšica, Terme Zreče, Rimske terme, Zdravilišče Rogaška Slatina z vreli naravne mineralne vode in Terme Dobrna kot najstarejše slovensko termalno zdravilišče). Zdravilišča predstavljajo kar 97 % vseh nočitev v regiji. Turizem poganjajo tudi turistična središča Rogla kot največji regijski poletno-smučarski center ter RTC Golte in RTC Celjska koča. V regiji opazno raste obseg in kakovost ponudbe doživljajskih storitev turistično-kulturnega in športno-rekreativnega značaja ter sočasno storitev, ki so podpora aktivnemu preživljanju oddiha in prostega časa na podeželju. Kot se za turistično regijo spodobi, se v njej vse leto vrstijo različne zanimive prireditve, izmed katerih je tradicionalno Pivo in cvetje v Laškem največja turistična prireditev v Sloveniji, Pikin festival v Velenju pa največji otroški festival v Sloveniji. Posebnost turistične ponudbe postaja tudi načrtovana 517 km dolga regijska kolesarska pot, ki je ena od prednostnih skupnih regijskih naložb.

Savinjska regija ustvari 14,7 % vseh prenočitev turistov v Sloveniji. V Savinjski regiji se v primerjavi z ostalimi regijami zadržijo tuji gosti najdlje, to je povprečno 4 nočitve. Še ne dovolj izkoriščen potencial je kulturni turizem, ki je najhitreje rastoči sektor turistične industrije v Evropi, WTO pa mu napoveduje največjo rast med vsemi oblikami »mehkega« turizma. Po kazalcih razvitosti in kazalcih razvojnih možnosti, ki jih izraža indeks razvojne ogroženosti, je Savinjska regija na 5. mestu med 12 regijami (indeks 92,6), zato išče priložnosti v razvoju novih, okolju prijaznih dejavnosti z višjo dodano vrednostjo. V tem kontekstu je lahko kulturni turizem izraziti razvojni potencial in strateško zasnovan odgovor na aktualne gospodarske razmere. V regiji sta vzpostavljeni dve RDO, Regionalni destinacijski organizaciji (RDO Dežela Celjska in RDO Saša), ki dajeta dober nastavek za celovitejše in učinkovitejše trženje regijske turistične ponudbe.

---

<sup>6</sup> Vir: SURS



## RAZVOJNE PRIORITETE

### Predelava in obdelava materialov

**KOVINSKO-PREDELOVALNA INDUSTRIJA** • Regija skozi kovinsko predelovalno industrijo želi, da panoga s tehnološkimi posodobitvami ohranja izvozno konkurenčnost in s tem ustvarja nova delovna mesta (zagotovitev podporno-razvojnega okolja).

**LESNO-PREDELOVALNA DEJAVNOST** • Z razvojem lesarsko-razvojnega centra bodo vzpostavljene možnosti za ponovni razvoj lesarstva, možnosti za povečanje mreženja členov verige gozd-izdelek ter ustvarjanje novih delovnih mest (vzpostavitev izobraževalnega sistema za potrebe razvoja lesarstva).

**PREDELAVA PLASTIKE** • Regija uvršča predelavo plastičnih mas med regijske razvojne prioritete, izhajajoč iz doseženih rezultatov vpeljave procesov industrijske pridelave in predelave plastičnih mas ter glede na razvojne potenciale, ki jih panoga ima v smislu inovacij, aplikativnih znanj in tehnološkega razvoja.

**PREDELAVA IN OBDELAVA STEKLA** • Zaradi dokazano vrhunske kakovosti izdelkov iz skoraj 350-letne tradicije in oblikovanja kristalnega stekla je treba ohraniti to gospodarsko dejavnost, ki jo z mednarodno uveljavljeno blagovno znamko razvija Steklarna Rogaška.

### Prehranska oskrba

- Cilj je vzpostavitev učinkovite kooperative prehranskih verig od pridelave, predelave in prodaje hrane. S tem bo zagotovljen skladen in socialno vzdržen razvoj podeželja in regije kot celote.
- Za prehransko samooskrbo regije bo potrebna zagotovitev učinkovite tržne organiziranosti kmetijstva in večja prepoznavnost v regiji pridelanih proizvodov (Regijski odkupno distribucijski center, Center za promocijo v Savinjski regiji).

### Trajnostni turizem

- Območje regije razpolaga z mnogimi naravnimi zanimivostmi, ki ob bogati etnološki in kulturno-zgodovinski dediščini predstavljajo tudi turistični potencial regije.
- V obstoječem stanju je turistična ponudba regije nepovezana, premalo prepoznavna, nekonkurenčna in tržno nezanimiva, zato ne more pritegniti več gostov. Regija se ne v ničemer ne trži kot skupna doživljajska destinacija, kar je v uspešnih turističnih regijah minimalna uveljavljena praksa.
- Turistična agencija Savinjske regije bo zasnovana na javno-zasebnem partnerstvu.
- V strateških načrtih vseh občin Savinjske regije je turizem uvrščen med prednostna razvojna področja.

### Energetska oskrba

- Področje energetske oskrbe ima razvojni potencial, prek katerega želijo povečati rabo obnovljivih virov in uporabljati energijo izključno iz njih.
- Skozi tehnološki razvoj energetike se pričakujejo delovna mesta za mlade.
- Savinjska regija vidi eno od najpomembnejših področij za doseganje trajnostnega razvoja regije v prednostni obravnavi energetske oskrbe in v razvojnih ukrepih, ki jih načrtujemo izvajati tudi s sredstvi iz EU skladov.



## VIZIJA RAZVOJA SAVINJSKE REGIJE 2020:

Doseganje vizije je proces. Za uresničevanje ukrepov, s katerim bomo lahko dosegali vizijo, bodo potrebna vlaganja v gospodarstvo, pa tudi v okoljsko, prometno, izobraževalno, kulturno in drugo infrastrukturo. Ker je blaginja družbe tudi stanje duha, ki si ga mora človek zaslužiti, bo treba graditi stvari, za katere ni potreben denar, to je medosebne odnose, družbeno sprejemljivost in zaupanje, socialno občutljivost ter odnos do okolja in vsega, kar nas obdaja. Stopnjo dosežene blaginje, kolikor jo znamo meriti z materialnimi kazalci, bomo tako in drugače lahko primerjali ob koncu sedemletnega obdobja. Naši vložki za doseganje vizije bodo predano delo, angažiranje, volja, izkušnje in znanje. Na tej poti bomo vpeti v integracije, zaznamovane tako z razvojno uspešnostjo Slovenije kot tudi vsega sveta, zato potrebujemo in pričakujemo tudi spodbudno podporno okolje.

### Programski del:

Program predstavlja orodje za doseganje ciljev regije. Potrjenih je 16 projektnih področij, ki vsebinsko združujejo 167 ožje evidentiranih projektnih predlogov. Ocenjena vrednost vseh evidentiranih regijskih projektov znaša okoli 1,5 milijard EUR. Z evidentiranimi projekti se ocenjuje možnost za vzpostavitev 1.550 novih delovnih mest.

Regijska projektna področja z nekaterimi evidentiranimi regijskimi projekti:

#### PREHRANSKO SAMOOSKRBNA REGIJA

- center za promocijo v Savinjski regiji pridelane hrane
- odkupno-distribucijski prehranski center
- prehranska samooskrba

#### PREDELAVA LESA SAVINJSKE REGIJE

- razvojni center za lesarstvo
- RTC za lesno predelavo

#### ENERGETSKO OSKRBNA SAVINJSKA REGIJA

- zelena in okolju prijazna energija
- energetska sanacija javnih stavb
- energetska učinkovitost
- trajnostna gradnja objektov javnega sektorja
- referenčni center za obnovljive vire energije
- energetska samooskrbno območje

#### TURIZEM ZA REGIJSKI RAZVOJNI PREBOJ

- turistična infrastruktura
- revitalizacija kulturne in naravne dediščine na zavarovanih območjih
- kulturna dediščina in kulturno pestra Dežela Celjska
- turistični mozaik Saša
- obogatitev eko-muzeja hmeljarstva in pivovarstva Slovenije
- delovanje RDO

- turistična agencija Savinjske regije za celovito trženje in promocijo regijske turistične ponudbe

#### TRAJNOSTNO MOBILNA SAVINJSKA REGIJA

- izgradnja 3. razvojne osi
- izgradnja kolesarskega omrežja Savinjske regije

#### UČEČA SE REGIJA

- vzgoja in izobraževanje Savinjske regije
- informacijske povezave
- terciarno izobraževanje – vzgoja in izobraževanje
- orbitalne emisije in kompozitne misije
- regijski učni center za aktivno življenje

#### PODJETNA SAVINJSKA REGIJA

- podjetniški inkubatorji Savinjske regije
- center znanja za predelovalno industrijo
- podjetniško podporno okolje
- podjetništvo in konkurenčnost
- center kreativnih industrij
- InoTEH 2020

#### OKOLJSKO PRIJAZNA SAVINJSKA REGIJA

- odvajanje in čiščenje odpadnih voda v porečjih Savinje, Dravinje in Sotle
- ravnanje z odpadki RCERO
- celovita oskrba s pitno vodo
- odvajanje in čiščenje odpadnih voda v aglomeracijah pod 2.000 PE
- vodni viri
- boljše stanje okolja - okoljska infrastruktura

#### LOGISTIČNA DEJAVNOST SAVINJSKE REGIJE

- logistični tehnološko-transportni center Celje

#### ZDRAVA, AKTIVNA, VKLJUČUJOČA DRUŽBA

#### KAKOVOST BIVANJA V SAVINJSKI REGIJI

- trajnostna urbana prenova MO Celje in MO Velenje

#### KULTURA BOGATI REGIJO

#### INFORMATIZACIJA SAVINJSKE REGIJE

#### RAZVOJ URBANIH SREDIŠČ



#### 2.1.4 SWOT-analiza na temelju mnenj prebivalcev o razvojnih prednostih, slabostih, priložnostih in nevarnostih občine Vojnik

Cilj raziskave je bil ugotoviti, kako prebivalci občine Vojnik dojemajo občino in svoj kraj, ali radi živijo v občini, kje vidijo prednosti in slabosti, kaj v svojem kraju pogrešajo. V ta namen smo obdelali področje prednosti, slabosti, priložnosti in nevarnosti z nadpovprečno angažiranimi občani. Področje razvojnih priložnosti pa smo dodatno preverili z anketami naključno izbranih v občini ter v sosednjih občinah.

**Preglednica 1:** Shematski prikaz SWOT-analize na temelju mnenj prebivalcev občine Vojnik

<b>PREDNOSTI</b>	<b>SLABOSTI</b>
<ul style="list-style-type: none"> <li>• naravne danosti</li> <li>• znanje – talenti prebivalcev</li> <li>• angažirani posamezniki</li> <li>• odnos do okolja</li> <li>• kulturna dediščina</li> <li>• infrastruktura</li> <li>• tradicija</li> </ul>	<ul style="list-style-type: none"> <li>• nepovezanost</li> <li>• komunalna in gospodarska infrastruktura</li> <li>• slabi razvojni programi</li> <li>• brezposelnost</li> <li>• odnos do okolja</li> <li>• drugo</li> </ul>
<b>PRILOŽNOSTI</b>	<b>NEVARNOSTI</b>
<ul style="list-style-type: none"> <li>• obrt in podjetništvo</li> <li>• turizem</li> <li>• kmetijstvo</li> <li>• izobraževanje</li> <li>• industrija</li> <li>• drugo</li> </ul>	<ul style="list-style-type: none"> <li>• upravni problemi in neenotna politika</li> <li>• demografija – odhajanje mladih</li> <li>• gospodarski problemi</li> <li>• vplivi na okolje</li> <li>• komunalna infrastruktura</li> <li>• nepovezanost</li> </ul>

**Prednosti** občine Vojnik prebivalci v veliki večini zaznavajo v naravnih danostih. Veljalo bi izkoristiti še socialni kapital – znanje in talente prebivalcev, angažiranost posameznikov, dober odnos prebivalcev do okolja, kulturno in sakralno dediščino ter dober geografski položaj in tradicijo.

**Največja slabost** občine Vojnik v tem trenutku je po mnenju prebivalcev nepovezanost deležnikov. Kot slabost prebivalci zaznavajo še slabo komunalno in gospodarsko infrastrukturo, odsotnost dobrih razvojnih programov, možnost zaposlovanja in neprimeren odnos posameznikov do okolja.

**Priložnosti** občani Vojnika zaznavajo v obrti in podjetništvu, privabljanju visokotehnoloških podjetij, raznovrstni turistični ponudbi ter konkurenčnem in sodobnem kmetijstvu.

**Nevarnosti**, ki bi lahko ovirale razvoj, večina prebivalcev prepoznava v neenotnosti politike in posledično v upravnih problemih. Nekateri je še vedno strah posledic gospodarske recesije, odseljavanja mladih, neprimerne odnosa do okolja in nedokončane komunalne infrastrukture.

Tudi terenska anketa je v osnovi potrdila rezultate, do katerih smo prišli s poglobljenimi intervjuji z nadpovprečno angažiranimi posamezniki v občini. Prednosti, slabosti, priložnosti in nevarnosti se ujemajo, vendar so odgovori manj strukturirani in natančni, kar je razumljivo zaradi metode izvedbe raziskave (manj časa za odgovore posameznika v anketi).

## 2.1.5 Zaznavanje konkurenčnosti občine Vojnik v sosednjih občinah

### V sosednjih občinah prebivalci ocenjujejo, da bi občina Vojnik lahko bila konkurenčna v panogah:

- Turizem (prireditve, kulturna in sakralna dediščina)
- Kmetijstvo (tržnica, eko-kmetovanje, dopolnilne dejavnosti)
- Šport (rekreacijske in tekmovalne vsebine)
- Kultura (prireditve in dediščina)
- Kakovostno bivalno okolje
- Obrt in podjetništvo (energetika – vetrne elektrarne)

### Prebivalcem sosednjih občin je v občini Vojnik najbolj všeč: št. odgovorov

BOŽIČNI VOJNIK	40
CERKEV V VOJNIKU IN NOVI CERKVI	15
UREJENOST – CVETLIČNE GREDE Z NAPISI KRAJEV	15
TRGOVSKI CENTRI, LEKARNA, POŠTA	12
UREJENA IN BREZPLAČNA PARKIRIŠČA	10
UREJENOST TRGA V CENTRU	7
ŠOLA IN VRTEC	6
ORGANIZACIJA PLANINSKIH POHODOV, PLANINSKE POTI IN DOM	6
PRIJAZNI IN DOSTOPNI DOMAČINI	6
POKOPALIŠČE	5
ŠPORTNA IGRIŠČA IN TELOVADNICA	5
KULTURNE IN TURISTIČNE PRIREDITVE	5
DELO IN SODELOVANJE DRUŠTEV, VIDEN NAPREDEK OBČINE	5
OKOLICA BOLNICE IN RIBNIKA, NARAVA	4
ODLAGALIŠČE ZA SMETI – ZBIRNI CENTER SIMBIO	3
AVTOHIŠA ČEPIN	3
OBRтна CONA, NOVA CERKEV, GOSTINSKA PONUDBA	2
KONCERTI V OŠ, ZDRAVSTVENI DOM, CENTER PONOVNE UPORABE, DOM STAREJŠIH	1
SORŽEV MLIN, MODRIJANOVA POT, SV. TOMAŽ, BAR VIJOLICA	1
ŽUPAN, DOSTOPNOST DO JAVNIH STORITEV	1

### Prebivalci sosednjih občin v občini Vojnik pogrešajo (oz. jih moti) naslednje: št. odg.

PROMET SKOZI VOJNIK IN PREMALO PLOČNIKOV, KROŽIŠČA, OBVOZNICO	18
PREMALO DOBRE GOSTINSKE PONUDBE	15



PREMALO UREJENIH KOLESARSKIH POTI	14
VEČ PARKIRIŠČ PRI ZD IN BANKI	10
DOMAČO TRŽNICO	6
VEČ TURISTIČNE PONUDBE NA PODEŽELJU	4
STANOVANJSKI BLOK NA OBMOČJU BIVŠE ŠOLE	2
KAŽIPOSE ZA ŠMARTINSKO JEZERO	2
KINO, SLAŠČIČARNO, LETNI BAZEN, NAJEMNIŠKA STANOVANJA	1
VEČ REKREACIJSKIH AKTIVNOSTI ZA ODRASLE	1
BOLJŠE CESTE V HRIBOVITEM DELU OBČINE	1
BOLJŠO PROMOCIJO DOGODKOV V VOJNIKU	1
STORITVENE OBRTI, KEMIČNO ČISTILNICO	1
NEIZKORIŠČENOST GRAŠČINE V VIŠNJI VASI IN SOCKI	1
SPOMINSKO SOBO ZNANIH VOJNIČANOV	1
PEŠPOT DOBRNA – LEMBERŠKI GRAD – OB POTOKU IN PLANINSKO POT DO VINSKEGA VRHA	1
PREMALO KONTROLE PROMETA	1
HOTEL, OSREDNJI PRIREDITVENI PROSTOR	1

### **Ocena kakovosti bivanja in turistične ponudbe s strani prebivalcev sosednjih občin:**

Sk. ocena		CELJE	DOBRNA	SL. KONJICE	ŠENTJUR	VITANJE	ZREČE
<b>3,90</b>	Kakovost bivanja	3,75	3,75	4,00	4,20	3,85	3,75
<b>3,30</b>	Turistična ponudba	3,25	3,40	3,40	3,68	3,36	3,00

Prebivalci sosednjih občin ocenjujejo, da je kakovost bivanja v občini Vojnik boljša (ocena 3,90), kot si to predstavljajo prebivalci Vojnika (ocena 3,56). Tudi ocena turistične ponudbe s strani sosednjih občin je precej boljša (ocena 3,30), kot so si jo dali prebivalci občine Vojnik sami (ocena 2,67).

### **Najpogostejši vzrok prihoda prebivalcev sosednjih občin v občino Vojnik:** **št. odgovorov**

TRGOVINA, BANKA, POŠTA, BENCINSKA ČRPALKA	32
V CERKEV IN NA POKOPALIŠČE	23
NA OBISK SORODNIKOM IN PRIJATELJEM	15
V ZDRAVSTVENI DOM IN LEKARNO	10
VOŽNJA SKOZI VOJNIK	8
NA KULTURNE PRIREDITVE	6
NA ŠPORT IN REKREACIJO	5
V SLUŽBO	5
NA KMETIJSKO ZADRUGO	3
V AVTOTRGOVINO	2
NA OBČINO, V DOM OSTARELIH, V CENTER PONOVDNE UPORABE	1

V raziskavi so sodelovali občani iz:

SKUPAJ	ženske	moški	CELJE	DOBRNA	SL.KONJICE	ŠENTJUR	VITANJE	ZREČE
<b>120</b>	68	52	20	20	20	20	20	20

Spol in starost udeležencev raziskave v sosednjih občinah

Do 25 let	23
-----------	----

25-60 let	63
Nad 60 let	34
<b>SKUPAJ</b>	<b>120</b>



### 3 VREDNOTE IN VIZIJA PREBIVALCEV OBČINE VOJNIK

Pred oblikovanjem vizije smo analizirali stanje, v katerem je občina. Pri tem moramo poznati prednosti ter pomanjkljivosti občine. Upoštevali smo tudi kazalnike, ki ponazarjajo uspešnost oz. prednosti občine. Glede na dobljene rezultate kazalnikov uspešnosti in glede na vrednote prebivalcev, ki jih analiziramo v tem poglavju, je tako mogoče določiti vizijo na podlagi vrednot občanov občine Vojnik, ki bo v prihodnosti vodila do izboljšanja kakovosti življenja in prepoznavnosti občine.

#### 3.1 VREDNOTE PREBIVALCEV OBČINE VOJNIK

##### 3.1.1 Najpomembnejši dejavniki kakovosti življenja prebivalcev

**Preglednica 2:** Najpomembnejši dejavniki kakovosti življenja prebivalcev

Odgovor	D	O	Skupaj	Ž	M
UREJENA INFRASTRUKTURA	31	95	126	59	67
OBČUTEK VARNOSTI BIVANJA	32	90	122	68	54
DOBRA ZDRAVSTVENA OSKRBA	15	64	79	50	29
DOBRI MEDSOSEDSKI ODNOSI	12	52	64	32	32
DOBRA OSKRBA PREBIVALCEV	15	44	59	36	23
Dobri pogoji v vzgojno-izobraževalnih ustanovah	10	33	43	24	19
Delovna mesta v bližini	7	30	37	25	12
Dobre možnosti za šport in rekreacijo	12	20	32	17	15
Dobre prometne povezave	4	24	28	13	15
Dobra duhovna oskrba	5	19	24	9	9
Dobra kulturna ponudba	10	11	21	8	13
Zagotovljene socialne aktivnosti	3	8	11	8	3
Dobra turistična ponudba	2	8	10	6	4
Drugo	4	2	6	3	3

**D** – delavnice z nadpovprečno angažiranimi občani občine Vojnik      **O** – naključno izbrani občani

**Velikost vzorca:** **D** (delavnice): 54 + **O** (občani): 160 = **214 udeležencev**      Ženske: 117      Moški: 97

do 25 let: 29      25-60 let: 132      nad 60 let: 53      KS Vojnik: 110      KS Nova Cerkev: 72      KS Frankolovo: 32

Prebivalci občine Vojnik so v mesecu marcu 2018 ocenjevali, da je za dobro kakovost življenja najpomembnejša vrednota urejena infrastruktura (moški) in občutek varnosti bivanja (ženske). Sledi dobra zdravstvena oskrba, ki je na prvem mestu med starejšimi prebivalci, dobri medsosedski odnosi in primerna oskrba (trgovine in storitve).

Sledijo vrednote, kot so dobri pogoji v šolah in vrtcih, delovna mesta v bližini, dobre možnosti za šport in rekreacijo itd.

Prvih pet rangiranih vrednot se v različnem vrstnem redu pojavlja tudi pri različnih starostnih skupinah, podobno je tudi pri vrednotah po posameznih krajevnih skupnostih:

##### Vrednote po starostni strukturi

do 25 let	25-60 let	nad 60 let
občutek varnosti	urejena infrastruktura	zdravstvena oskrba
urejena infrastruktura	občutek varnosti	občutek varnosti
dobra oskrba	dobri medsosedski odnosi	urejena infrastruktura
delovna mesta v bližini	zdravstvena oskrba	dobra oskrba
zdravstvena oskrba	dobra oskrba	dobri medsosedski odnosi

##### Vrednote po KS



	KS Vojnik	KS Nova Cerkev	KS Frankolovo
UREJENA INFRASTRUKTURA	59	<b>47</b>	<b>19</b>
OBČUTEK VARNOSTI	<b>63</b>	44	12
ZDRAVSTVENA OSKRBA	36	24	18
DOBRA OSKRBA	30	19	10
DOBRI MEDSOSEDSKI ODNOSI	32	22	9

Vrednote po krajevnih skupnostih se bistveno ne razlikujejo od skupnih vrednot v občini, le vrstni red se občasno zamenja. V KS Frankolovo in KS Nova Cerkev postavlja na prvo mesto vrednot urejeno infrastrukturo, v KS Vojnik pa občutek varnosti bivanja.

### 3.1.2 Vrednote, ki bodo za prebivalce občine Vojnik pomembne v prihodnosti

Prebivalci občine Vojnik so na vprašanje, kje vidijo **3 najpomembnejše vrednote v prihodnosti**, odgovorili tako, da je mogoče njihove odgovore razvrstiti v naslednji dve skupini:

- Vrednote, povezane s post-modernim življenjskim slogom:

SKUPAJ %	MNENJE PREBIVALCEV OBČINE VOJNIK
<b>48,1</b>	<b>POVEZANOST ZNOTRAJ OBČINE –socialni kapital</b>
<b>42,6</b>	<b>OKOLJSKA OSVEŠČENOST</b>
<b>40,7</b>	<b>PRIPADNOST SKUPNOSTI</b>
33,3	PRITEGOVANJE TALENTIRANIH POSAMEZNIKOV V OBČINO
24,1	POVEZANOST OBČINE NAVZVEN
22,2	TOLERANTNOST PREBIVALSTVA

- Vrednote, povezane s post-modernim razvojem gospodarstva:

SKUPAJ %	MNENJE PREBIVALCEV OBČINE VOJNIK
<b>50,0</b>	<b>INOVATIVNOST IN PODJETNOST</b>
29,6	TEHNOLOŠKI RAZVOJ
1,9	ZAPOSILJIVOST GENERACIJE NAD 65 LET

Prebivalci so si enotni, da bodo v prihodnjem razvojnem obdobju v Vojniku najpomembnejše vrednote **INOVATIVNOST, PODJETNOST, POVEZANOST ZNOTRAJ OBČINE, OKOLJSKA OSVEŠČENOST** in **PRIPADNOST SKUPNOSTI**.

Najpomembnejše vrednote prebivalstva predstavljajo dobro osnovo za nadaljnji razvoj občine v skladu z Lizbonsko strategijo EU, **dokumentom Evropa 2020** in slovenskimi državnimi razvojnimi dokumenti. Konkretni projekti, ki bodo sledili v fazi izvedbe in bodo odražali tovrstne vrednote, bodo imeli že v izhodišču velike možnosti za sofinanciranje iz virov EU, v kolikor bodo seveda v tehničnem smislu ustrezno pripravljene. Post-moderne vrednote so pomembne zlasti z vidika uspešnosti lokalne skupnosti na daljši rok. Smo na prelomnici, ko se lokalne skupnosti iz delovnih okolij, ki so bila večinoma hierarhično zasnovana, spreminjajo v učeče se organizacije, pri katerih je poudarek na učenju ter nadgradnji znanja in njegovem prenosu.



## 3.2 VIZIJA PREBIVALCEV OBČINE VOJNIK

Vizija prebivalcev je oblikovana na temelju vrednot, pomembnih dejavnikov kakovosti življenja, razvojnih priložnosti ter ključnih strateških točk, na katerih bi naj občina utemeljila svoj nadaljnji razvoj.

**Prebivalci pričakujejo usmeritev v obrt in podjetništvo z visokotehnološkim pridihom, razvoj turizma, ki bo izkoristil kulturno in sakralno dediščino, naravo, šport in odmevne prireditve, v povezavi s sodobnim in konkurenčnim kmetijstvom, pri čemer bodo v prihodnjem razvojnem obdobju v Vojniku najpomembnejše vrednote inovativnost in podjetnost, povezanost znotraj občine, odnos do okolja in pripadnost skupnosti.**

Na temelju mnenj in pričakovanj prebivalcev občine, SWOT-analize in opredelitve ciljev v obdobju do leta 2030 so se oblikovale glavne razvojne smeri in splošna vizija razvoja, kot sledi.

### 3.2.1 Glavne razvojne smeri občine Vojnik v obdobju 2020-2030

**Gospodarstvo:** obrt, podjetništvo, visokotehnološka podjetja

**Turizem:** kulturna in sakralna dediščina, narava, prireditve, šport

**Kmetijstvo:** ekološka proizvodnja, samooskrba, lokalne blagovne znamke

**Kakovost bivanja:** visoka kakovost življenja v čistem, zdravem in varnem okolju z dobro infrastrukturno opremljenostjo, odlično zdravstveno oskrbo, odličnimi pogoji v vzgojno-varstvenih ustanovah ter dobro kulturno in športno ponudbo povezanih občanov z visoko stopnjo tolerantnosti. Privlačno okolje za mlade družine.

### 3.2.2 Splošna razvojna vizija prebivalcev občine Vojnik:

- **OBČINA VOJNIK BO OBČINA Z VISOKO KAKOVOSTJO ŽIVLJENJA V ČISTEM IN VARNEM OKOLJU, Z DOBRO INFRASTRUKTURO, Z ODLIČNIMI POGOJI V VZGOJNO-IZOBRAŽEVALNIH USTANOVAH IN DOBRO ZDRAVSTVENO OSKRBO. Z RAZNOVRSTNO TURISTIČNO, KULTURNO IN ŠPORTNO PONUDBO BO PRIVLAČNO OKOLJE ZA MLADE DRUŽINE.**
- **V GOSPODARSTVU BODO DOBRODOŠLA VISOKOTEHNOLOŠKA PODJETJA - OBRT IN PODJETNIŠTVO Z USMERJENOSTJO K ZNANJU IN OKOLJSKI OSVEŠČENOSTI TER ČISTA INDUSTRIJA.**
- **RAZVOJ BO TEMELJIL NA NAČELIH TRAJNOSTI TER NA VKLJUČENOSTI IN POVEZANOSTI CELOTNEGA OBMOČJA OBČINE.**

Pojasnilo vizije: Vizija odraža vrednote in pričakovanja prebivalcev občine Vojnik, hkrati pa vsebuje temeljne strateške usmeritve EU in Slovenije, kar je pomembno pri pridobivanju sredstev iz evropskih in nacionalnih virov (kakovost življenja, trajnostni razvoj, samozaposlovanje, inovativnost, višja dodana vrednost). Temeljna hotenja prebivalstva so usmerjena v gospodarski razvoj, razvoj podjetništva, turizma in kmetijstva ter ustvarjanje privlačne bivalne klime.

Potenciale gospodarskega razvoja občani prepoznajo v obstoječem podjetništvu in obrtnih dejavnostih, kjer si ob dodatnem razvoju obetajo nova kakovostna delovna mesta.

V kmetijstvu je potrebna usmeritev na končne produkte, povezanost v lokalne blagovne znamke in ponudbo na domu, priložnost pa je tudi v eko-kmetijstvu. Z ustrežno strategijo ustvarjanja lokalne zavesti med prebivalci lahko v veliko večji meri zaživi samooskrba, ki s seboj prinaša delovna mesta v več sektorjih.

Velik potencial je v turizmu z inovativno ponudbo, kjer se bo treba usmeriti v naravne danosti, kulturno in sakralno dediščino ter povezane prepoznavne prireditve po vzoru Božičnega Vojnika. Urejena in varna infrastruktura je eden osnovnih pogojev in je v ospredju pričakovanj prebivalcev, šport in kultura pa pomenita priložnost za povezovanje društev in dogodkov.

KAJ OZ. KDO PREDSTAVLJA GONILA GOSPODARSKEGA RAZVOJA OBČINE VOJNIK
Obrt in podjetništvo
Podjetje MIK
Posamezni ljudje in njihov entuziazem
Turizem (Božični Vojnik)
Ekološko kmetijstvo, čebelarstvo
Društva (kulturna in športna)
Trgovine z avtomobili
Bolnišnica Vojnik

VEČINA PREBIVALCEV MENI, DA BODO CILJI NA RAZVOJNI POTI DOSEGLJIVI, POD POGOJEM MEDSEBOJNEGA SODELOVANJA IN POVEZOVANJA V SMERI SKUPNIH PROJEKTOV, DOGODKOV IN PONUDBE.

### 3.2.3 Predeli občine Vojnik, ki so po mnenju prebivalcev najbolj potrebni razvoja

Št. odg.	Kraj	Komentar (zakaj?)
11	Center Vojnika - trg	Promet – nujna obvoznica Kultura, turizem – gostinska ponudba Pločniki, kolesarske steze
8	Frankolovo	Lepi pogoji, ki niso izkoriščeni Oddaljenost od centra Turistični potencial Stanovanjska gradnja Gospodarski razvoj Črešnjice: šola, trgovina, gostilna
7	Arclin	Premalo možnosti gradnje za mlade družine Otroško igrišče in športne površine Slabi pogoji za razvoj gospodarstva Promet, svetlobna onesnaženost, hrup Pločniki, celostna ureditev kanalizacije



Št. odg.	Kraj	Komentar (zakaj?)
6	KS Nova Cerkev	Komunalna infrastruktura Potencial turizma, slaba oskrba Novake: sprehajalne poti
4	Lemberg	Grad, infrastruktura, izpostavljenost prometu
4	Socka	Neurejenost Ceste, pločnik, igrišče, društveni prostori
4	Hriboviti predeli, Konjsko	Demografski problemi Komunalna infrastruktura
3	Podeželje Gabrovec, Homec, Črešnjice	Turistični potencial
2	Male Dole	Sprehajalne poti, priložnost turizma
2	Sv. Tomaž	Ceste, voda, telekomunikacije
2	Podjetniško-industrijska cona Arclin	Premalo možnosti za širitev Nedokončan projekt
1	Vojnik	Rekreacijska pot proti Šmartinskemu jezeru
1	Prode	Neizkoriščeno
1	Višnja vas	Priložnost za turizem in gospodarstvo
1	Gmajna	Kolesarska steza, pločnik
1	Ob glavni cesti	Odpad nasproti bolnišnice
1	Vsi kraji enakomerno	Zagotoviti skladen razvoj vseh zaselkov
1	Ivenca (dodano na podlagi predloga po javni objavi)	Fekalna kanalizacija in odvodnjavanje meteornih voda, prehod za pešce čez regionalno cesto, pločnik in kolesarske steze do Vojnika, pokritost s telefonskim signalom – zelo slab signal

#### **4 USKLAJENOST VIZIJE OBČINE S POLITIKAMI EU IN NACIONALNIMI STRATEGIJAMI TER PROGRAMI**

Občina Vojnik ima vizijo in strategijo občine, usklajeno s politikami EU ter nacionalnimi strategijami in programi. V skladu z novimi dodatnimi izhodišči za programsko obdobje 2020-2030 bo tudi ustrezno prilagodila VIS. V okviru programov si bo prizadevala za čim več dodatnih evropskih finančnih sredstev. Ključni cilji VIS se ujemajo s cilji Strategije razvoja Slovenije 2030.

To so:

Cilj 1: Zdravo in aktivno življenje

Cilj 2: Znanje in spretnosti za kakovostno življenje in delo

Cilj 3: Dostojno življenje za vse

Cilj 4: Kultura in jezik kot temeljna dejavnika nacionalne identitete

Cilj 5: Gospodarska stabilnost

Cilj 6: Konkurenčen in družbeno odgovoren podjetniški in raziskovalni sektor

Cilj 7: Vključujoč trg dela in kakovostna delovna mesta

Cilj 8: Nizkoogljično krožno gospodarstvo

Cilj 9: Trajnostno upravljanje naravnih virov

Cilj 10: Zaupanja vreden pravni sistem

Cilj 11: Varna in globalno odgovorna Slovenija

Cilj 12: Učinkovito upravljanje in kakovostne javne storitve

**Občina Vojnik pri svojem načrtovanju upošteva Strategijo prostorskega razvoja Slovenije**, ki je temeljni strateški prostorski dokument, s katerim je v Sloveniji uveljavljen koncept vzdržnega prostorskega razvoja. Temeljno načelo in vodilo, ki mu strategija sledi pri usmerjanju prostorskega razvoja v Sloveniji, je trajnostni prostorski razvoj. Izhaja iz tega, da je prostor omejena dobrina, ki terja skrbno usklajevanje javnih koristi in zasebnih interesov ter dolgoročno naravnano prostorsko načrtovanje. Prioritete prostorskega razvoja so: enakovredna vključenost Slovenije v evropski prostor; policentrični urbani sistem in regionalni prostorski razvoj; kakovostni bivalni pogoji; vitalna in urejena mesta; usklajen razvoj širših mestnih območij; povezan in usklajen razvoj prometnega in poselitvenega omrežja ter izgradnja gospodarske javne infrastrukture; vitalnost in privlačnost podeželja; krepitev prepoznavnosti kakovostnih naravnih in kulturnih značilnosti krajine ter prostorski razvoj v območjih s posebnimi potenciali in problemi.

**Sledimo tudi Strategiji pametne specializacije S4**, ki je izvedbeni načrt za prehod v visoko produktivno gospodarstvo prek krepitev inovacijske sposobnosti, spodbujanja transformacije in diverzifikacije industrije v nove dejavnosti ter rasti novih in hitro rastočih podjetij. S4 v okviru treh stebrov (Digitalno, Krožno in (S)Industrija 4.0) določa 9 prednostnih področij, kamor naj bi se zaradi primerjalnih prednosti usmerilo slovensko gospodarstvo. Ta so: Pametna mesta in skupnosti;



Pametne stavbe in dom z lesno verigo; Mreže za prehod v krožno gospodarstvo; Trajnostna hrana; Trajnostni turizem; Tovarne prihodnosti; Zdravje-medicina; Mobilnost; Materiali kot produkti.

**Upoštevali pa bomo tudi Energetski koncept Slovenije**, ki bo osnovni razvojni dokument na področju energetike. Na podlagi projekcij gospodarskega, okoljskega in družbenega razvoja države ter na podlagi sprejetih mednarodnih obvez določa cilje zanesljive, trajnostne in konkurenčne oskrbe z energijo za obdobje prihodnjih 20 let in okvirno za 40 let. Krovna cilja Energetskega koncepta Slovenije sta zmanjšanje izpustov toplogrednih plinov, vezanih na rabo energije, za vsaj 40 % do leta 2030 glede na raven iz leta 1990 in zmanjšanje izpustov toplogrednih plinov, vezanih na rabo energije, za vsaj 80 % do leta 2050 glede na raven iz leta 1990. Temeljni namen energetske politike je zagotoviti trajnostno ravnanje z energijo, zato bo okvir predvsem opredeljeval tri vidike trajnosti – **podnebno sprejemljivost, zanesljivost oskrbe ter konkurenčnost**. Vsi trije vidiki bodo morali biti spoštovani, da bo odločitev veljala za trajnostno in torej sprejemljivo. Snovalci Energetskega koncepta si prizadevajo za prehod Slovenije v nizkoogljično družbo in zmanjšanje odvisnosti od uvoza in rabe fosilnih goriv. Usmeritve in ukrepi na energetske področju morajo biti v največji meri usklajeni z ostalimi politikami, vsi skupaj pa si moramo prizadevati za enake cilje.

#### **Poročilo »Barca<sup>7</sup>«**

V poročilu je zapisano, da bi vse regije morale imeti možnost, da izkoristijo svoj potencial za gospodarski razvoj, ter da bi politika morala prinašati koristi vsem državljanom, ne glede na to, kje živijo. Politika mora omogočiti več priložnosti in se spopasti z izzivi, s katerimi se soočajo državljani EU in ki so posledica poenotenja trgov. Prenovljena kohezijska politika lahko vse te naloge izpolni z naprednimi metodologijami, dosledno usmerjenostjo v dosežke in sodobnim upravljanjem na več ravneh. Priporočila za reformo v poročilu temeljijo na desetih »stebrih«:

1. Osredotočenost na ključne prednostne naloge

Barca pravi, da bi morala EU približno 65 % svojega financiranja nameniti trem ali štirim ključnim prednostnim nalogam, pri čemer bi se delež razlikoval med državami članicami in regijami glede na potrebe in strategije. Merila za dodelitev sredstev se ne bi bistveno spremenila (tj. bi temeljila na BDP na prebivalca). Ena ali dve od ključnih prednostnih nalog bi morali obravnavati socialno vključenost za razvoj »socialnega programa po geografskih območjih«.

2. Nov strateški okvir

Strateški dialog med Komisijo in državami članicami (ali v nekaterih primerih regijami) bi bilo treba okrepiti in ga utemeljiti na Evropskem okviru za strateški razvoj ter določiti jasna načela, kazalnike in cilje za oceno uspešnosti.

3. Novo pogodbeno razmerje, izvedba in poročanje

Komisija in države članice bi morale izdelati nov pogodbeni dogovor (Nacionalna pogodba o strateškem razvoju), ki bi se usmeril v uspešnost in preverljive obveznosti.

4. Okrepljeno upravljanje za ključne prednostne naloge

Komisija bi morala določiti pogoje, ki jih morajo izpolnjevati nacionalne ustanove za pridobitev sredstev za posebne prednostne naloge, in ocenjevati napredek pri doseganju ciljev.

---

<sup>7</sup> [http://ec.europa.eu/regional\\_policy/archive/policy/future/barca\\_en.htm](http://ec.europa.eu/regional_policy/archive/policy/future/barca_en.htm)



5. Spodbujanje dodatne, inovativne in fleksibilne porabe  
Komisija bi morala okrepati načelo »dodatnosti«, ki zagotavlja, da države članice nacionalnih izdatkov ne zamenjajo z izdatki EU, in sicer tako, da bi ga neposredno povezala s Paktom za stabilnost in rast. Potrebna je pogodbeno obveznost, ki bi zagotovila, da so ukrepi inovativni in prinašajo dodano vrednost.
6. Spodbujanje eksperimentiranja in aktiviranje lokalnih akterjev  
Komisija in države članice bi morale spodbujati eksperimentiranje ter boljše ravnotežje med ustvarjanjem pobud za lokalno vključevanje v politike in preprečevanjem tega, da bi si politike »prilastile« interesne skupine.
7. Spodbujanje učenja: korak k oceni morebitnega vpliva  
Z boljšim oblikovanjem in izvedbo postopkov za presojo tega, kakšen bi bil izid brez posredovanja kohezijske politike, bi bolje razumeli, kaj deluje kje, in dosegli disciplinske učinke na tako oblikovane ukrepe.
8. Krepitev vloge Komisije kot središča pristojnosti  
Trebalo bi bilo razvijati bolj specializirano strokovno znanje znotraj Komisije z boljšo usklajenostjo med generalnimi direktorati, ki bi ustrezalo večji vlogi in pooblastilom Komisije pri kohezijski politiki. To bi zahtevalo velika vlaganja v človeške vire in organizacijske spremembe.
9. Finančno upravljanje in nadzor  
S poenostavljanjem postopkov in iskanjem drugih načinov za zmanjševanje stroškov in bremena Komisije, držav članic in prejemnikov bi bilo treba doseči večjo učinkovitost upravljanja strukturnih skladov.
10. Okrepitev političnega sistema medsebojnega nadzora na visoki ravni  
Okrepati bi bilo treba sistem medsebojnega nadzora med Komisijo, Evropskim parlamentom in Svetom z ustanovitvijo formalnega sveta za kohezijsko politiko. Treba je tudi spodbujati stalno razpravo o vsebini, dosežkih in vplivu kohezijske politike.

### **Prispevek regionalne politike k »pametni« rasti v kontekstu strategije Evropa 2020<sup>8</sup>**

To poročilo določa vlogo regionalne politike pri izvajanju strategije Evropa 2020 na področju »pametne« rasti. Kateri naj bi bili glavni elementi te strategije? Nekaj ključnih idej, ki jih lahko regije uporabijo v različnih kombinacijah za oblikovanje svojih strategij, ki bi odražale njihov posebni položaj, je navedenih spodaj:

- Grozdi inovacij za regionalno rast  
Grozdi – geografske koncentracije podjetij, pogosto SMP, ki sodelujejo med seboj ter s kupci in dobavitelji, si pogosto delijo specializirano delo, poslovne in finančne storitve, R&D ter opremo/objekte za usposabljanje - so pomembni elementi v strategiji pametne specializacije. Zagotovijo ugodno delovno okolje za spodbujanje konkurenčnosti in pospeševanje inoviranja. Podpora za njihov razvoj mora biti osredotočena na področja primerjalnih prednosti.

---

<sup>8</sup> COMMUNICATION FROM THE COMMISSION TO THE EUROPEAN PARLIAMENT, THE COUNCIL, THE EUROPEAN ECONOMIC AND SOCIAL COMMITTEE AND THE COMMITTEE OF THE REGIONS. Regional Policy contributing to smart growth in Europe 2020. SEC(2010) 1183



- Inovacijam prijazno podjetniško okolje za SMP (srednja in mala podjetja)  
Uspešen sektor SMP je ključen ne samo za rast, zaposlitev in inovacije, ampak prav tako za kohezivnost regije. Regijski in državni organi bi zatorej morali podpirati inovacijam prijazna podjetniška okolja, s podporo SMP, še zlasti SMP z intenzivnim R&R.
- Vseživljenjsko izobraževanje na področju raziskav in inovacij  
Izobraževanje, usposabljanje in vseživljenjsko učenje, ki so vodilo Evrope 2020 v »Youth on the move« in v »New skills for the job«, so bistvenega pomena za razvoj regionalne sposobnosti za inoviranje. Usmerjanje šol, poklicnega in visokošolskega izobraževanja po učnem načrtu za horizontalne sposobnosti, kot so ustvarjalnost, podjetništvo in spodbujanje, bodo pomagali mladim, da razvijejo svoj celoten potencial za inovacije.
- Privlačne regionalne raziskovalne infrastrukture in kompetenčni centri  
Raziskovalna infrastruktura je ključnega pomena za na znanju temelječe inovacijske sisteme. Da realizirajo svoj celotni potencial, je za pomoč regijam potreben tridelni pristop: (i) razvijanje raziskav in IKT infrastrukture na svetovni ravni, temelječih na sedanji regionalni znanstveni odličnosti s pomočjo strukturnih skladov, (ii) vzpostavljanje mreže raziskovalnih ustanov za države, ki so raziskovalno manj intenzivne (iii) razvijanje regionalnih partnerskih objektov (RPF). Nadaljnji razvoj in uporaba na IKT osnovane e-infrastrukture za medsebojno povezovanje omogoča lažje sodelovanje med geografsko razpršenimi raziskovalnimi skupinami in delitev znanstvenih virov ter znanja, kar je ključnega pomena.
- Ustvarjalne in kulturne dejavnosti  
Ustvarjalne in kulturne dejavnosti, ki so trenutno v razcvetu na lokalni in regionalni ravni, so v takšnem strateškem položaju, da lahko povežejo inovacije in ustvarjalnost. Pomagajo spodbujati lokalno gospodarstvo, stimulirajo nove dejavnosti, ustvarjajo nova in trajna delovna mesta, imajo pomembne učinke razširitve na druge panoge in povečujejo privlačnost regije in mest. Ustvarjalna dejavnost je zato pobudnik za strukturne spremembe na različnih industrijskih področjih in podeželju in lahko obnovi njihovo gospodarstvo ter tako prispeva k spremembam javne podobe regije. Vključene bi morale biti v regionalno razvojno strategijo, da zagotovijo uspešno partnerstvo med prebivalstvom, gospodarstvom in upravo na regionalni, državni in evropski ravni.
- Digitalna agenda  
Veliko regij si še vedno prizadeva za investiranje sredstev ERDF, dodeljenih področju IKT (skupaj okoli 4,4 % vseh sredstev). Problem povzroča pomanjkanje zmogljivosti za načrtovanje. Večja vloga zasebnih investicij v IKT je potrebna, da bi z njimi kompenzirali izpadle javne izdatke zaradi proračunskih omejitev. Z upoštevanjem pomembnosti IKT za sistem inovacij bi države članice morale razmisliti, kako najbolje uporabiti ERDF za pospeševanje uresničevanja ciljev »EU 2020« na področju širokopasovnega dostopa, vključno s celotnim pokritjem regij s pomočjo uporabe različnih tehnologij (optična vlakna, ADSL, brezžična omrežja, satelitske povezave), ki so na voljo za pokrivanje različnih geografskih potreb in izzivov v različnih regijah EU.



## 5 KLJUČNI CILJI OBČINE VOJNIK V OBDOBJU 2020-2030 Z ZASNOVO OPERATIVNIH PROGRAMOV

Zgradba celotnega dokumenta »VIS Vojnik« je zasnovana na petih področjih (stebrih), zato cilje opredeljujemo ločeno po teh področjih: gospodarstvo, promet, okolje, izobraževanje in kakovost življenja. Na temelju analize stanja, SWOT-analize, opredeljene vizije, vrednot, razvojnih prioritet, hotenj in pričakovanj prebivalcev ter delavnic s strokovnimi sodelavci lahko opredelimo ključne razvojne cilje občine in zasnovo operativnih programov za njihovo doseganje.

Podkriterije posameznega stebra je možno dopolnjevati oz. spreminjati njihovo pomembnost (ponder), kar je posebej pomembno v primerih, ko bo neko področje doseglo željen standard oz. se bo pojavila potreba po drugačni obravnavi zaradi drugačnih okoliščin.

**Poglavje s ključnimi cilji in zasnovo operativnih programov je »živi« del razvojnega dokumenta (orodje), ki ga bo občina (občinski svet) v skladu z realnostjo dopolnjevala in izpopolnjevala z namenom uresničevanja vizije.**

V izvedbenih projektih (NRP ...) se bo treba v prihodnje pri vsakem projektu vprašati, kateri cilj se uresničuje z njegovo izvedbo in kaj se v posameznem stebru v zvezi z njim dogaja.

**V tem poglavju je vsak od petih razvojnih stebrov razdeljen na tri dele:**

- **Prvi del - elementi s stališča zaznavanja prebivalstva:** odražajo dožemanje sedanjega stanja in določena pričakovanja prebivalcev. Poleg dajanja ocen so prebivalci lahko tudi komentirali sedanje stanje in predlagali ukrepe za izboljšanje. Posebna pozornost je namenjena področjem, kjer prihaja do večjih razlik v oceni, posebej če je bila nižja ocena podeljena s strani naključnih prebivalcev. Večkrat gre za komunikacijske težave – slabo informiranost o stanju in problemih v zvezi z njim.
- **Drugi del - opredeljeni ključni kvantificirani cilji:** pomenijo pogoj za vzpostavitev preglednega monitoringa izvajanja strategije razvoja. Odločilnega pomena za uspešnost strategije je, da način njene priprave in izvajanja temelji na trajni interakciji in sodelovanju z javnostjo. S tem se upravljanje razvoja približa potrebam vseh družbenih akterjev, v večji meri se izkoristi razpršeno družbeno znanje in ustvarijo se sinergije med delovanjem različnih subjektov. Strategija je lahko uspešna, le v kolikor ljudje v njej prepoznajo izpolnitev svojih želja in pričakovanj. Cilji, načrti in strategije same po sebi ne vodijo do uspeha – to lahko naredijo le ljudje in vrednote, ki jih pri tem usmerjajo, zato je doseganje kvantificiranih ciljev dopolnjeno še z vrednotami oz. zadovoljstvom prebivalcev. Na ta način je v kazalnikih zagotovljena stalna participacija občanov.
- **Tretji del – nabor aktivnosti in ukrepov za uresničevanje zastavljenih ciljev:** na ravni posameznih področij razvojnega stebra. Nabor ukrepov izhaja iz obstoječih dokumentov, zakonskih obveznosti občine in primerov dobrih praks ter služi kot opomnik za delo občinskega sveta in občinske uprave. Na podlagi nabora ukrepov občina pripravi »projekte na zalogo«, s katerimi pripravljena pričakuje ugodne priložnosti oz. ustvarja ugodno klimo za njihovo realizacijo. Ta del se po potrebi s soglasjem občinskega sveta dopolnjuje z novimi projekti in vsebinami, ki so pomembne za uresničevanje pričakovane vizije prebivalcev občine Vojnik.



## 5.1.1 ELEMENTI S STALIŠČA ZAZNAVANJA PREBIVALSTVA – MAREC 2018

Preglednica 3: Ocenjevanje kategorij na področju gospodarstva v občini Vojnik

Ocenjevana kategorija: GOSPODARSTVO	Ocena nadpovprečno angažiranih prebivalcev	Ocena naključno izbranih prebivalcev	SKUPNA OCENA
<b>SKUPAJ I. steber</b>	<b>2,82</b>	<b>2,80</b>	<b>2,81</b>
PONUDBA DELOVNIH MEST	2,54	2,50	2,51
PONUDBA STANOVANJ	3,10	2,81	2,88
TURISTIČNA PONUDBA	2,42	2,76	2,67
IZKORIŠČENOST KMETIJSKEGA POTENCIALA	2,82	2,87	2,86
PONUDBA STORITEV	3,21	3,06	3.10

Marca leta 2018 so prebivalci občine Vojnik na področju gospodarskih dejavnosti najslabšo oceno enotno podelili ponudbi delovnih mest oz. možnosti zaposlitve v Vojniku, najbolje pa ocenili ponudbo obrti in storitev. Največje razhajanje v oceni med naključnimi prebivalci in »funkcionarji« je v oceni ponudbe stanovanj oz. možnosti gradnje. Skupna ocena gospodarskega stebra je 2,81, pri čemer so nadpovprečno angažirani prebivalci podali le za 2 stotinki boljšo oceno kot naključno izbrani občani.

Po posameznih ocenjevalnih kategorijah se najpogosteje izpostavlja sledeče:

2,80	2,82	2,81	GOSPODARSTVO				
Ocena O	Ocena D	KATEGORIJA Skupna ocena	Št	KOMENTARJI PREBIVALCEV			
2,50	2,54	PONUDBA DELOVNIH MEST 2,51	18	<b>Premalo za mlade in izobražene</b>			
			5	Slabo informiranje o možnostih zaposlitve			
			3	Premalo delovnih mest z višjo dodano vrednostjo			
			2	Domačini bi morali imeti prednost			
			1	Premalo v obrti in IT sektorju			
			1	Odsotnost ponudbe »zelenih« delovnih mest			
			1	Ni ponudbe za pisarniške prostore			
			1	Trgovci in gostinci			
			2,81	3,10	PONUDBA STANOVANJ 2,88	10	<b>Obnoviti prazne hiše in stanovanja</b>
						6	Slaba ponudba in predrage najemnine in parcele
5	Premalo neprofitnih stanovanj						
2	Premalo možnosti za individualno gradnjo						
2	Premalo finančnih spodbud						
2,87	2,82	IZKORIŠČENOST POTENCIALA KMETIJSTVA 2,86	14	<b>Manjkajo tržnica, nakupi direktno pri kmetu in trgovina z lokalnimi produkti</b>			
			12	Premalo eko-kmetovanja in produktov			
			3	Več povezovanja – lokalne blagovne znamke			
			3	Več dopolnilnih dejavnosti in specializacije			



			3	Zaraščanje kmetijskih zemljišč
			1	Večja samooskrba in lokalni izdelki v trgovinah
			1	Preveč gradbenih posegov na kmetijskih zemljiščih
			1	Problem onesnaževanja – Nova Cerkev
			1	Več podpore malim kmetijam
<b>2,76</b>	<b>2,42</b>	<b>TURISTIČNA PONUDBA 2,67</b>	<b>18</b>	<b>Manjka dobra gostilna</b>
			11	Premalo prenočišč in kmečkega turizma
			8	Premalo turističnih projektov, kot je Božični Vojnik
			3	Slaba promocija
			1	Premalo povezovanja med društvi
			1	Imamo dobre gozdne sprehajalne poti
			1	Odprtje graščine
<b>3,06</b>	<b>3,21</b>	<b>PONUDBA STORITEV 3,10</b>	<b>14</b>	<b>Premalo malih obrti (čevljar, zidar, urar, šivilja ...)</b>
			2	Manjka trgovina z lokalnimi izdelki
			1	Popravila in servis kmetijske mehanizacije
			1	Želje: kozmetični studio, kino, tržnica, trgovina s tehničnim blagom, slaščičarna
			1	Premalo subvencij za izvajalce
			1	Popravila novejših izdelkov

### 5.1.2 KLJUČNI CILJI V I. RAZVOJNEM STEBRU: »GOSPODARSTVO«

Ključni kvantificirani cilji do leta 2030 predstavljajo osnovo za nastavitev kazalnikov za spremljanje uresničevanja strategije razvoja in so pripravljene v skladu s pričakovanji prebivalcev, obstoječih analiz in ocene strokovnih služb ter udeležencev na delavnicah.

**Preglednica 4:** Kvantificirani cilji v I. stebru (GOSPODARSTVO) do leta 2030 s ponderji in izbranimi kazalniki

I. STEBER – GOSPODARSTVO	VIR	Stanje 2018	CILJ 2030	PONDER	Skrbnik kazalnika
STOPNJA BREZPOSELNOSTI	SURS	7,6	7,2	4	PPŽ
ŠTEVILO NOČITEV/LETO	OU	1.121	2.000	2	PPŽ
ŠTEVILO TURISTIČNIH POSTELJ V OBČINI	AJPES	113	200	4	PPŽ
ŠTEVILO POČIVALIŠČ ZA AVTODOME	OU	0	5	8	VP
ŠTEVILO REGISTRIRANIH KMETIJ Z DOPOLNILNO DEJAVNOSTJO	AJPES	26	35	2	PPŽ
ŠTEVILO TRŽNIH DNI	OU	52	60	2	PPŽ
ŠTEVILO EKOLOŠKIH KMETIJ S CERTIFIKATI	OU	25	30	2	PPŽ
ŠTEVILO JAVNIH NAJEMNIH STANOVANJ V OBČINI	OU	49	55	3	MS
POVRŠINA OBRTNO-INDUSTRIJSKIH CON (ha)	OU	11	16	8	JG
ŠTEVILO NAGRAD ZA INOVATIVNOST (VSA PODROČJA)	OU	0	3	10	MS



<b>OCENA ZADOVOLJSTVA PREBIVALCEV OBČINE VOJNIK</b>		<b>2,81</b>	<b>4,5</b>		<b>MS</b>
PONUDBA DELOVNIH MEST	A	<b>2,51</b>	<b>4,5</b>	<b>13</b>	
PONUDBA STANOVANJ	A	<b>2,88</b>	<b>4,5</b>	<b>10</b>	
TURISTIČNA PONUDBA	A	<b>2,67</b>	<b>4,5</b>	<b>12</b>	
IZKORIŠČENOST KMETIJSKEGA POTENCIALA	A	<b>2,86</b>	<b>4,5</b>	<b>10</b>	
PONUDBA STORITEV	A	<b>3,10</b>	<b>4,5</b>	<b>10</b>	

Viri zagotavljanja podatkov:

SURS - Statistični urad Republike Slovenije

AJPES – Agencija RS za javnopravne evidence

OU - občinska uprava Občine Vojnik

A - anketa med prebivalci

### 5.1.3 NABOR UKREPOV, AKTIVNOSTI IN PROJEKTOV V STEBRU »GOSPODARSTVO«

Na področju zasnove operativnih programov v stebru »Gospodarstvo« se izvedejo ukrepi, aktivnosti in projekti, ki bodo usmerjeni v uresničevanje vizije, ključnih kvantificiranih ciljev občine in povečevanja zadovoljstva prebivalcev občine Vojnik.

Zastavljeni cilji v stebru Gospodarstvo so:

- povečevanje števila delovnih mest z višjo dodano vrednostjo v industriji, obrti, podjetništvu, kmetijstvu in turizmu in s tem zmanjševanje brezposelnosti,
- razvoj turistične ponudbe in izkoriščenosti lokalnih potencialov, povečanje števila prenočišč in nočitev,
- povečan izkoristek kmetijskega potenciala s povečanjem števila tržnih dni in povečanjem števila kmetij z dopolnilno dejavnostjo in eko-proizvodnjo,
- povečanje števila neprofitnih stanovanj v občini,
- povečanje površine obrtno-industrijskih con,
- vzpostavitev sistema nagrajevanja inovativnosti.

Z vidika zadovoljstva prebivalcev bo v središču spremljanje zadovoljstva s ponudbo delovnih mest, turistično ponudbo, ponudbo kmetijskega sektorja, zadovoljstva s ponudbo storitev in ponudbo stanovanj. Izzivni cilj je povečati sedanje ocene prebivalcev na povprečno oceno 4,5 do leta 2030.

**Vpliv zadovoljstva prebivalcev na gospodarski kazalnik bo 55-odstoten.**

Z vidika vizije okoljsko prijaznega gospodarstva je potrebno stalno prilagajanje pričakovanih ciljev, standardov in vrednot v občini. Pred vpeljavo operativnih programov in ukrepov projektni vodja stebra Gospodarstvo prouči in uskladi sinergijske učinke v ostalih razvojnih stebrih, kar bo omogočalo koordiniran in celovit pristop k uresničevanju vizije in ciljev.

#### Nabor možnih ukrepov, aktivnosti in projektov

❖ nove prostorske možnosti

- |  |
|--|
| ▪ ureditev ITK infrastrukture, ustvarjanje pogojev za delo na domu |
| ▪ stimulatívni razpisi prodaje oz. najema                          |



❖ spodbujanje ustvarjalnosti in inovativnosti

▪ usklajevanje NRP z orodjem VIS Vojnik
▪ opredelitev področij odličnosti v občini
▪ pomembne informacije za vse podjetnike in tiste, ki to želijo postati, na enem mestu
▪ projekt »Klub prihodnosti«, ki organizira dogodke in sestanke, kjer se zberejo predstavniki industrije, obrti, kmetijstva in potrošnikov, da bi prepoznali sinergijske učinke gospodarske povezanosti in povečali vrednost poslovne lokacije občine ter vzpostavili izmenjavo informacij z lokalnimi in regijskimi podjetji in občinami, zaradi boljšega razumevanja kratko, srednje in dolgoročnih poslovnih načrtov in napovedi podjetij
▪ nagrada občine Vojnik (letna) za najboljše (najinovativnejše) produkte s področja obrti, storitev, industrije, turizma, kmetijstva ...
▪ prisotnost predstavnikov občine in gospodarstva na sejnih in mednarodnih dogodkih, kjer opozorijo na kakovost poslovne lokacije občine
▪ spodbujanje projekta »Družini prijazna delovna mesta«
▪ »Zelena delavnica za obnovo dotrajanih predmetov«

❖ finančne spodbude

▪ spodbude za razvoj malega gospodarstva
▪ olajšave za deficitarne storitve - opredelitev prioritete
▪ nagrade za raziskovalna dela na tematiko, ki koristi gospodarskemu razvoju občine
▪ nagrade za inovativnost

❖ mreženje, grozdenje, partnerstva, projekti

▪ povezovanje ponudbe obrti in podjetništva (skupna blagovna znamka)
▪ sistem obveščanja in komunikacije
▪ regijsko povezovanje na področju poslovnih inkubatorjev
▪ ugodni najem poslovnih prostorov za mlada visokotehnološka podjetja
▪ obravnavanje in ogledi primerov dobrih praks doma in v tujini
▪ skupni izobraževalni programi in delavnice
▪ ustvarjanje verig proizvodov in storitev z večjo dodano vrednostjo na lokalni in regionalni ravni, delovanje v produkcijskem krogu
▪ povezovanje s primerljivimi občinami v Sloveniji in EU
▪ program internacionalizacije
▪ spletna ponudba prostih delovnih mest v Vojniku
▪ katalog možnih investicij v občini za potencialne investitorje (v več jezikih ...)

❖ spodbujanje endogenih potencialov

▪ obrtni sejem – 1 ali 2 x letno (drobna obrt, storitvene dejavnosti, domača umetnostna obrt ...)
▪ trgovina z lokalnimi produkti
▪ projekt ustvarjanja dobrega imena (imidža) in samozavesti
▪ projekt za spodbujanje medsebojnega trgovanja v regiji
▪ ukrepi za spodbujanje odličnosti
▪ spodbujanje nastanka delovnih mest za vaje, pripravnike in počitniško delo



## Turizem

### ❖ povezava celoletne turistične ponudbe v občini Vojnik in regiji

▪ vzpostavitev modela sodelovanja in upravljanja (načrt prireditev)
▪ priprava programov povezane ponudbe
▪ komunikacija in informiranost (turistični časopis, e-informacije ...)
▪ motivacijski ukrepi za ponudnike
▪ delavnice prihodnosti (udeleženci: turizem, gospodarstvo, šport, kmetijstvo, kultura)

### ❖ ključne turistične prireditve s tendenco razvoja

▪ opredelitev glede na prepoznavnost, kompetenčnost, tradicijo ...
▪ posodobitev tradicionalnih prireditev (Božični Vojnik ...)
▪ povezanost dogodkov v festival
▪ opredelitev dogodkov na posebnih lokacijah v Vojniku
▪ prednost in podpora lokalnim potencialom na prireditvah
▪ festival vseh društev občine Vojnik – skupna prireditev ob občinskem prazniku – vsako leto osredotočenost na novo tematiko (voda, obrt, kultura, šport, tradicije, pivo ...)

### ❖ prenočišča

▪ nove prenočitvene kapacitete – nabor zainteresiranih ponudnikov in ustanovitev projektne podporne skupine
▪ razširitev ponudbe v zasebnem sektorju
▪ delavnice s potencialnimi ponudniki
▪ uskladitev z razvojnimi načrtom občine in regije

### ❖ novi programi in projekti

▪ spodbude za razvoj gostinstva, nastanitvenih zmogljivosti in inovativnih turističnih produktov
▪ strategija razvoja športnega in rekreativnega turizma v občini in regiji
▪ turistični paketi v času večjih prireditev v Vojniku in okolici
▪ projekt: celoletna povezana ponudba za kolesarje, pohodnike, turiste, šolarje itd. (prilagojene poti za ciljne skupine, označene poti in predvideni časi ...)
▪ predavanja občanov na temo »potujem – za Vojnik opazujem« - primeri dobrih praks, ki bi jih lahko izkoristili v Vojniku
▪ projekt » Srednjeveški dan v Vojniku«
▪ projekt »Vse mora ven« (čistilna akcija, igre brez meja, kolesarjenje, rock koncert ...)
▪ projekt »Sejem lokalne letine in dobrot« (blagovna menjava, stara kmečka opravila ...)
▪ projekt »Dan registov v Vojniku«
▪ tematske učne in sprehajalne poti: »ustvarjanje razmerja z okoljem –posebne točke«
▪ projekt »Kreativni turizem« (spoznavanje opuščenih obrti ipd ...)
▪ krožna kolesarska steza med vasmi občine Vojnik
▪ tečaj za lokalne turistične vodnike
▪ projekt »Mitološki turizem v Vojniku«

## Kmetijstvo (izkoriščenost potenciala kmetijstva)

### ❖ Projekti v kmetijstvu

▪ usklajevanje NRP z orodjem VIS Vojnik
▪ projekt »Vključitev kmetijstva v družbeno življenje« - vzpostaviti sistem sodelovanja in odpiranja kmetij
▪ trgovina z domačimi produkti
▪ stimulacije za povečano lokalno ponudbo vrtnin in sadja
▪ spremljanje zadovoljstva občanov (letno in na kmetijah)
▪ konferenca na temo »izbira poklica za kmetovalce danes in v prihodnosti«
▪ projekt: kultura, turizem in kmetijstvo v povezani ponudbi

### ❖ turistične kmetije in dopolnilne dejavnosti na kmetijah

▪ organiziranje strokovne pomoči »od ideje do registracije«
▪ povezovanje ponudbe, promocija, trženje, označevanje ...
▪ tipična kulinarika, posebna specializirana ponudba (kmetije za družine z otroki, kmetije za druženje z živalmi, zdrave počitnice, invalidom prijazne, eko-kmetije ipd.
▪ izobraževanje udeležencev - delavnice prihodnosti

### ❖ kmetijski produkti

▪ končni produkti z več dodane vrednosti (usmeritve, analize trga, spodbude ...)
▪ lokalne in regijske blagovne znamke
▪ spodbude za eko- in bio-produkcijo
▪ specialitete regije – kakovost pred količino
▪ komunikacija in informiranost potrošnikov (regionalni ambasadorji)
▪ skupni razvoj meril za kakovost (notranji nadzor)

## Stanovanjska gradnja (ponudba stanovanj)

### ❖ dopolnjevanje prostorskega načrta občine

▪ prioritete in spremljanje zadovoljstva občanov
▪ jasno opredeljena značilna arhitektura
▪ načrt urejanja zapuščenih objektov

### ❖ spodbujanje gradnje energetske varčnih objektov

▪ izobraževanje, partnerstva z lokalnim gospodarstvom, razpisi
▪ »energetski poligon obnovljivih virov energije«
▪ energetska sanacija in izgradnja stanovanj v praznih lastniških podstrešjih

### ❖ ponudba za ciljne skupine prebivalcev

▪ bivalna okolja za visokokvalificirano delovno silo in delo na domu
▪ povečanje fonda javnih najemnih stanovanj za mlade družine in deficitarne poklice



## 5.2

## II. STEBER: PROMET

## 5.2.1 ELEMENTI S STALIŠČA ZAZNAVANJA PREBIVALSTVA – MAREC 2018

Preglednica 5: Ocenjevane kategorije s področja prometa in telekomunikacij

Ocenjevana kategorija: PROMET	Ocena nadpovprečno angažiranih prebivalcev	Ocena naključno izbranih prebivalcev	SKUPNA OCENA
SKUPAJ II.steber	2,90	3,13	3,07
LOKALNE CESTE IN ULICE	2,84	3,12	3,05
PLOČNIKI	2,09	2,52	2,41
PARKIRIŠČA	3,37	3,49	3,46
KOLESARSKÉ POTI	1,60	1,74	1,70
SPREHAJALNE POTI	2,73	2,93	2,88
KAŽIPOTI	3,20	3,38	3,33
JAVNA RAZSVETLJAVA	3,40	3,60	3,55
ZIMSKA SLUŽBA	3,64	3,88	3,82
DOSTOPNOST DO TELEKOMUNIKACIJ	3,22	3,55	3,47
JAVNI PREVOZ	2,88	3,06	3,01

V marcu leta 2018 so prebivalci občine Vojnik ocenili stanje na področju II. stebra Promet s povprečno oceno 3,07, pri čemer so naključno izbrani občani bolj zadovoljni s stanjem na tem področju (skupna ocena 3,13) kot nadpovprečno angažirani prebivalci (skupna ocena 2,90). Najboljšo oceno so občani namenili zimski službi, izrazito najslabšo oceno pa obe skupini nagovorjenih prebivalcev namenjata kolesarskim potem.

Pri posameznih ocenjevanih kategorijah v očeh občanov obstajajo sledeče pomanjkljivosti:

3,13	2,90	3,07	PROMET	
Ocena O	Ocena D	KATEGORIJA Skupna ocena	št	KOMENTARJI PREBIVALCEV
3,12	2,84	UREJENOST CEST IN ULIC 3,05	10	Ob državnih cestah ni pločnikov in urejenih kolesarskih poti. So preobremenjene in premalo je kontrole hitrosti vožnje skozi naselja.
			9	Dotrajanost in slabo vzdrževanje
			3	Premalo pločnikov in kolesarskih stez
			2	Premalo prehodov za pešce
			2	Na podeželju je slabše stanje
			1	Ponekod so ceste preozke
			1	Krožišča – pri pokopališču, v Višnji vasi
			1	Izboljšati stanje: Socka-Velika raven, Kveder-Mariborska cesta, Konjsko, Male Dole. Kašova ulica, naselje Frankolovo, Bovše, Razgor, Pristava, Gradišče ...
			1	Žive meje in zidovi ponekod preblizu cestišča



2,52	2,09	UREJENOST PLOČNIKOV 2,41	26	Premalo pločnikov – nujno ob glavni cesti
			8	V centru je v redu, drugje jih ni
			1	Želje: Pokopališče-Arclin, Frankolovo, Višnja vas-Nova Cerkev, Razdelj-Socka, Bolnišnica-Škofja vas, Vojnik-Višnja vas
			1	Zagotoviti varne šolske poti
			1	Preozki – neprimerni za otroške vozičke
3,49	3,37	UREJENOST PARKIRIŠČ 3,46	13	Premalo pri ZD Vojnik in okoli šole
			3	Ob prireditvah jih primanjkuje
			3	Trenutno zadovoljivo
			1	Zelo lepo pri cerkvi in občini
			1	Premalo pri večstanovanjskih hišah in v trgu
1,74	1,60	KOLESARSKÉ POTI 1,70	28	Jih praktično ni ali pa niso ločene od ceste. Nujno v smeri Celja.
			6	Urediti v smeri Dobrna-Vojnik-Celje
			3	Urediti v smeri Frankolovo, Nova Cerkev, Arclin
			1	Predlogi: Lemberg-Frankolovo, proti Šmartinskemu jezeru, Višnja vas, Šmiklavž-Bovše-Pristava.
			1	Povezati vse KS s kolesarsko stezo
2,93	2,73	SPREHAJALNE IN TEMATSKE POTI 2,88	9	Premalo urejenih sprehajalnih in tematskih poti
			3	So dobro urejene, le slabo označene
			1	Predlog: promocijska karta vseh poti v občini
			1	Lepo izkoriščen park in planinske poti
			1	Urediti ob Hudinji. Vojnik -Arclin-Škofja vas
			1	Urediti smer Vojnik-Šmartinsko jezero,
			1	Modrijanova pot
3,38	3,20	KAŽIPOTI IN OZNAČBE 3,33	5	Lahko bi bolje poudarili znamenitosti in javne ustanove (ZD, OŠ, dom upokojencev)
			4	Preslabo označeni kraji in zaselki
			3	Poenotenje in boljša signalizacija med vasmi
			1	Označiti ulice na začetku
			1	Za domačine dovolj, za goste preslabo - nekateri kažipotni premalo vidni
3,60	3,40	JAVNA RAZSVETLJAVA 3,55	9	Ponekod preveč svetlobnega onesnaževanja – več racionalnosti
			4	V centru dovolj, na podeželju premalo
			4	Premalo varčnih LED-svetilk
			1	Urediti na avtobusnih postajališčih in križiščih
			1	Ob športni dvorani, Nova Cerkev-Socka – premalo luči
3,88	3,64	DELOVANJE ZIMSKE SLUŽBE 3,82	6	V letošnji zimi pohvala za izvajalce – včasih že pretiravajo ...
			4	Poškodovane bankine
			3	Nova Cerkev – zelo dobro
			1	Občasno prepozno, pločniki površno
			1	Zadnja zima nekoliko slabše
			1	Slaba organizacija - javno objaviti prioritete
3,55	3,22	DOSTOPNOST DO TELEKOMUNIKACIJ 3,47	22	Pomanjkanje optike
			4	Ponekod slab signal (Socka, Male Dole, Ilovec)
			1	Predlog: brezplačen wi-fi v centru
			1	Prepočasen internet
3,06	2,88	JAVNI PREVOZ	13	Slaba povezava s Celjem med vikendom in med počitnicami
			5	Obstaja, vendar ga ne znamo koristiti



		<b>3,01</b>	1	Urediti centralno avtobusno postajo
			1	Povezav med kraji skoraj ni več
			1	Podaljšati linije od Vojnika naprej in jih poceniti

## 5.2.2 KLJUČNI CILJI V II. RAZVOJNEM STEBRU »PROMET«

Ključni kvantificirani cilji do leta 2030 predstavljajo osnovo za nastavitev kazalnikov za spremljanje uresničevanja strategije razvoja in so pripravljene v skladu s pričakovanji prebivalcev, obstoječih analiz in ocene strokovnih služb ter udeležencev na delavnicah.

**Preglednica 6:** Kvantificirani cilji v II. stebru (PROMET) do leta 2030 s ponderji in izbranimi kazalniki

II. STEBER – PROMET	VIR	Stanje 2018	CILJ 2030	PONDER	Skrbnik kazalnika
DOLŽINA ASFALTIRANIH KATEGORIZIRANIH OBČINSKIH CEST (km)	OU	163	183	5	BŠ
DOLŽINA LASTNIŠKO UREJENIH OBČINSKIH CEST (km)	OU	90	140	3	TGP
DOLŽINA REKONSTRUIRANIH OBČINSKIH CEST (km)	OU	9	75	3	BŠ
ŠTEVILO REKONSTRUIRANIH MOSTOV	OU	3	8	4	BŠ
DOLŽINA UREJENIH PLOČNIKOV (km)	OU	5,5	18	7	BŠ
DOLŽINA UREJENIH KOLESARSKIH POTI (km)	OU	0	20	8	VP
ŠTEVILO JAVNIH PARKIRNIH MEST	OU	475	523	3	BŠ
DOLŽINA SPREHAJALNIH IN TEMATSKIH POTI (km)	OU	11,4	15	4	MK
ŠTEVILO UREJENIH AVTOBUSNIH POSTAJALIŠČ	OU	26	30	5	BŠ
ŠTEVILO POSTAJ ELEKTRIČNIH POLNILNIC	OU	1	5	3	JG
<b>Ocena zadovoljstva prebivalcev občine Vojnik</b>		<b>3,07</b>	<b>4,5</b>		<b>MS</b>
LOKALNE CESTE IN ULICE	A	3,05	4,5	5	
PLOČNIKI	A	2,41	4,5	10	
PARKIRIŠČA	A	3,46	4,5	5	
KOLESARSKÉ POTI	A	1,70	4,5	15	
SPREHAJALNE POTI	A	2,88	4,5	5	
KAŽIPOTI	A	3,33	4,5	5	
JAVNA RAZSVETLJAVA	A	3,55	4,5	3	
ZIMSKA SLUŽBA	A	3,82	4,5	2	
DOSTOPNOST DO TELEKOMUNIKACIJ	A	3,47	4,5	2	
JAVNI PREVOZ	A	3,01	4,5	3	



### 5.2.3 NABOR UKREPOV, AKTIVNOSTI IN PROJEKTOV V STEBRU »PROMET«

Na področju OP Promet se izvedejo ukrepi in projekti, ki bodo usmerjeni v uresničevanje vizije in kvantificiranih ciljev občine Vojnik do leta 2030. Asfaltirale in predvsem rekonstruirale se bodo občinske ceste in javne poti ter urejalo se bo lastništvo. Posebna pozornost bo namenjena izgradnji kolesarskih poti in ureditvi pločnikov. Povečalo se bo število urejenih parkirišč – tudi z namestitvijo električnih polnilnic, pozornosti pa bodo deležne še sprehajalne in tematske poti ter varnost na avtobusnih postajah.

Stalno spremljanje zadovoljstva prebivalcev bo dodatno usmerjalo aktivnosti občine v stebru Promet s ciljem, da se stanje zadovoljstva povečuje do izzivnega cilja - povprečne ocene 4,5 v vseh opazovanih kategorijah. Ocena prebivalcev predstavlja 55 % vpliva na agregatni kazalnik stebra Promet.

Pred vpeljavo operativnih programov in ukrepov projektni vodja stebra Promet prouči in uskladi sinergijske učinke v ostalih razvojnih stebrih, kar bo omogočalo koordiniran in celovit pristop k uresničevanju vizije in ciljev.

#### Nabor možnih ukrepov, aktivnosti in projektov

##### ❖ občinske ceste

▪ prilagoditev NRP prioritetam, pričakovanjem občanov in viziji razvoja občine
▪ dolgoročna strategija rekonstrukcije cest, ulic in mostov
▪ ureditev lastništva na občinskih cestah
▪ program urejanja bankin na občinskih cestah
▪ transparentna merila za vzdrževanje cest
▪ projekti za umiritev prometa
▪ vzpostavitev partnerstev, pozornost na možnosti sofinanciranja iz državnih in EU virov

##### ❖ pločniki, bankine, sprehajalne poti

▪ dolgoročni program ureditve bankin, pločnikov in sprehajalnih poti
▪ zagotavljanje varnosti uporabnikov
▪ analiza ustreznosti obstoječih pločnikov
▪ upoštevanje kriterijev »družini prijazno okolje«
▪ kriteriji uporabe in vzdrževanja
▪ vzpostavitev mreže urejenih sprehajalnih in tematskih poti
▪ enotno označevanje, urbana oprema, info-table

##### ❖ kolesarske steze

▪ priprava dolgoročne strategije izgradnje kolesarskih stez v občini in regiji
▪ krožna kolesarska pot med vasi občine Vojnik
▪ uskladitev NRP z vizijo razvoja in prioritetami prebivalcev
▪ enotno označevanje kolesarskih poti, varnost, promocija, urbana oprema



- |                                 |
|---------------------------------|
| ▪ storitve ob kolesarskih poteh |
|---------------------------------|

❖ javna razsvetljava

- |  |
|--|
| ▪ spremljanje energetske učinkovitosti                   |
| ▪ obravnavanje prioritet, usmeritev in predlogov občanov |
| ▪ sodelovanje v projektih »eko-partnerstev«              |

❖ javna parkirišča

- |  |
|--|
| ▪ analiza mirujočega prometa v centru Vojnika in krajevnih središčih |
| ▪ dolgoročni program urejanja novih javnih parkirnih mest            |
| ▪ obravnava in merjenje zadovoljstva občanov                         |

❖ kažipoti in označevanje

- |  |
|--|
| ▪ načrt vseh lokacij za postavitve kažipotov in označb           |
| ▪ enoten pristop oblikovanja »lokalne signalizacije«             |
| ▪ prioritete ureditve in partnerstva z zainteresiranimi subjekti |
| ▪ obravnava in merjenje zadovoljstva občanov                     |

❖ vzdrževanje

- |  |
|--|
| ▪ določitev transparentnih standardov vzdrževanja                  |
| ▪ objava razporeda funkcioniranja zimske službe                    |
| ▪ vzpostavitev režima povratnih informacij in zadovoljstva občanov |

❖ dostopnost do interneta, TV in telefonskega signala

- |  |
|--|
| ▪ projekt »javno brezžično omrežje«  |
| ▪ pokritost signala mobilnega omrežja na celotnem teritoriju občine Vojnik |
| ▪ optično omrežje, kabelski sistem, javne e-točke                          |
| ▪ informiranje, e-izobraževanje odraslih                                   |

❖ javni prevoz

- |   |
|---|
| ▪ avtobusne povezave: stalno spremljanje in analiziranje potreb prebivalcev |
| ▪ načrt urejanja avtobusnih postajališč                                     |
| ▪ spodbuda za ponudbe privatnega sektorja                                   |

## 5.3

## III. STEBER: OKOLJE

## 5.3.1 ELEMENTI S STALIŠČA ZAZNAVANJA PREBIVALSTVA – MAREC 2018

Preglednica 7: Ocenjevana kategorije s področja okolja

Ocenjevana kategorija: OKOLJE	Ocena nadpovprečno angažiranih prebivalcev	Ocena naključno izbranih prebivalcev	SKUPNA OCENA
<b>SKUPAJ III. steber</b>	<b>3,63</b>	<b>3,44</b>	<b>3,49</b>
UREJENOST JAVNIH POVRŠIN	3,59	3,71	3,68
RAVNANJE Z ODPADKI	3,98	3,90	3,92
OSKRBA Z VODO	4,00	3,97	3,98
KANALIZACIJA IN ČISTILNA NAPRAVA	3,22	3,11	3,14
ČISTOST POTOKOV IN JEZER	3,34	3,12	3,18
KAKOVOST ZRAKA	3,81	3,54	3,61
STANJE HRUPA	3,69	3,18	3,31
UREJENOST POKOPALIŠČ	4,04	3,91	3,94
VKLJUČENOST OBČANOV	3,19	3,03	3,07
PROSTORSKI PLAN OBČINE	3,42	2,94	3,06

V marcu 2018 prebivalci občine Vojnik ocenjujejo stanje na področju okolja s prav dobro oceno 3,49. Ocene nadpovprečno angažiranih prebivalcev in ocene naključno izbranih prebivalcev so podobne: oboji so mnenja, da je najmanj problemov z urejenostjo pokopališč, oskrbe z vodo in sistemom ravnanja z odpadki, rezerve pa zaznavajo pri vključenosti občanov v urejanje okolja, izgradnji kanalizacije in ČN, čistosti potokov in jezer in promociji prostorskega plana občine.

Posamezne ocenjevana kategorije so bile deležne sledečih ocen in komentarjev:

3,44	3,63	3,49	OKOLJE	
Ocena O	Ocena D	KATEGORIJA Skupna ocena	št	KOMENTARJI PREBIVALCEV
3,71	3,59	<b>UREJENOST JAVNIH POVRŠIN</b> 3,68	7	Preveč pasjih iztrebkov v naselju in zunaj
			5	Bolje izkoristiti park (npr.: fitnes na prostem)
			3	Bolje vzdrževati – več rož in zelenja
			2	Primerno vzdrževane
			2	Socka – slabo stanje



			1	Urediti sodobno otroško igrišče z igrali
			1	V parku urediti prostor za piknik
			1	Premalo vključevanja društev
3,90	3,98	<b>RAVNANJE Z ODPADKI</b> 3,92	8	<b>Stanje je dobro – nadaljevati ozaveščanje</b>
			3	Preveč divjih odlagališč
			2	Premalo košev za smeti in pasje iztrebke
			2	Predrag odvoz, ne pride do hiše
			1	Čistilno akcijo izvesti še v jeseni
3,97	4,00	<b>OSKRBA Z VODO</b> 3,98	6	<b>Premajhna pokritost –oddaljeni in više ležeči zaselki</b>
			3	V večini primerov je stanje zadovoljivo
			1	Preveč vaških nekontroliranih vodovodov
3,11	3,22	<b>KANALIZACIJA</b> <b>IN ČISTILNA NAPRAVA</b> 3,14	10	<b>Premalo zgrajenih sistemov - podeželje</b>
			3	Še niso vsi priključeni – le določeni prebivalci
			2	Urediti: Lemberg, Socka, zaključiti Konjsko, dopolniti Nova Cerkev
			1	Premalo sredstev za hitrejšo izgradnjo
3,12	3,34	<b>ČISTOST POTOKOV IN</b> <b>JEZER</b> 3,18	8	<b>Brežine premalokrat pokošene</b>
			2	Urediti strugo Hudinje - prevelik odvzem vode ob suši
			1	Poplavna ogroženost, potrebni jezovi
			1	Preveč izlivov nesnage in kemikalij
			1	Premalo ozaveščenosti in spoštovanja
3,54	3,81	<b>KAKOVOST ZRAKA</b> 3,61	7	<b>Pozimi slabše stanje zaradi kurjenja</b>
			4	Promet ob Celjski cesti
			3	Ob škropljenju hmelja in gnojenju
			1	Na ruralnih območjih občasno slabo stanje
3,18	3,69	<b>STANJE HRUPA</b> 3,31	5	<b>Promet skozi Vojnik in ob Celjski cesti</b>
			3	Industrija v stanovanjski četrti (Magles)
			2	Večje omejitve hitrosti v naseljih
3,91	4,04	<b>UREJENOST</b> <b>POKOPALIŠČ</b> 3,94	3	<b>Frankolovo – mrliška vežica</b>
			1	Več urbane opreme – klopi in več odvoza smeti
			1	Ukrepati proti tatovom rož
			1	Tlakovati glavne poti
			1	Prepovedati vstop psom
3,03	3,19	<b>VKLJUČENOST</b> <b>OBČANOV</b> 3,07	6	<b>Povečati število čistilnih akcij</b>
			2	Pohvala društvom pri sodelovanju ob akcijah
			2	Še več ozaveščanja in izobraževanja
			1	Možnosti so, udeležba pa je slaba
			1	Premajhna iniciativa društev
			1	Neodzivnost in brezbržnost, razen ko je lasten interes
2,94	3,42	<b>PROSTORSKI PLAN</b> <b>OBČINE</b> 3,06	5	<b>Slaba informiranost – večina ga ne pozna</b>
			4	Preveč razpršenosti gradenj
			1	Preveč poseganja na kmetijske površine
			1	Industrija in stanovanjska soseka nista za skupaj
			1	Počasni postopki sprememb, nefleksibilnost
			1	Premalo poudarka zunanjim KS
			1	Stihijska pozidava



### 5.3.2 KLJUČNI CILJI V III. RAZVOJNEM STEBRU »OKOLJE«

Ključni kvantificirani cilji do leta 2030 predstavljajo osnovo za nastavitev kazalnikov za spremljanje uresničevanja strategije razvoja in so pripravljene v skladu s pričakovani prebivalcev, obstoječih analiz in ocene strokovnih služb ter udeležencev na delavnicah.

**Preglednica 8:** Kvantificirani cilji v III. stebru (OKOLJE) do leta 2030 s ponderji in izbranimi kazalniki

KAZALNIK: III. STEBER – OKOLJE	VIR	Stanje 2018	CILJ 2030	PONDER	Skrbnik kazalnika
% VKLJUČENIH HIŠ NA JAVNI VODOVOD	JKP	72,2	80,0	<b>6</b>	MK
% PRIKLJUČENIH HIŠ NA ČN	OU	24,8	40,0	<b>8</b>	MK
% PRIKLJUČENIH HIŠ –AGLOMERACIJA NAD 2.000	JKP	90,3	98,0	<b>10</b>	VP
% VKLJUČENOSTI GOSPODINJSTEV V ORGANIZIRAN ODVOZ ODPADKOV	JKP	91,3	97,0	<b>6</b>	NK
ENERGETSKA UČINKOVITOST JAVNE RAZSVETLJAVE (PORABA V kWh)	OU	190.023	200.000	<b>4</b>	MK
ENERGETSKA UČINKOVITOST JAVNIH OBJEKTOV (PORABA V kWh)	OU	6.828.055	7.000.000	<b>4</b>	JG
ŠTEVILO OPTIČNIH PRIKLJUČKOV V OBČINI	AKOS	349	1.000	<b>2</b>	JG
<b>OCENA ZADOVOLJSTVA PREBIVALCEV OBČINE VOJNIK</b>		<b>3,49</b>	<b>4,5</b>		<b>MS</b>
UREJENOST JAVNIH POVRŠIN	A	3,68	4,5	5	
RAVNANJE Z ODPADKI	A	3,92	4,5	5	
OSKRBA Z VODO	A	3,98	4,5	5	
KANALIZACIJA IN ČISTILNA NAPRAVA	A	3,14	4,5	10	
ČISTOST POTOKOV IN JEZER	A	3,18	4,5	8	
KAKOVOST ZRAKA	A	3,61	4,5	5	
STANJE HRUPA	A	3,31	4,5	5	
UREJENOST POKOPALIŠČ	A	3,94	4,5	5	
VKLJUČENOST OBČANOV	A	3,07	4,5	7	
PROSTORSKI PLAN OBČINE	A	3,06	4,5	5	



### 5.3.3 NABOR UKREPOV, AKTIVNOSTI IN PROJEKTOV V STEBRU »OKOLJE«

Na področju OP Okolje se v občini Vojnik izvedejo ukrepi in projekti po področjih, ki bodo usmerjeni v uresničevanje vizije s cilji, ki so v skladu z okoljskimi standardi EU. V ospredju bo trajnostni razvoj s ciljem maksimalne priključenosti gospodinjstev na kanalizacijo in čistilne naprave ter v sistem organiziranega odvoza in ločevanja odpadkov. Pozornost bo namenjena ustrezni frekvenci odvozov, urejenosti javnih površin, ureditvi okolice potokov in jezer ter odstranjevanju in sanaciji divjih odlagališč. Na področju energetike pričakujemo zmanjšanje porabe energije pri javni razsvetljavi in pri porabi energije javnih objektov ter povečan izkoristek obnovljivih virov energije, kar bomo pričeli spremljati takoj, ko bo to mogoče.

Ob povečani participaciji občanov v dejavnostih okoljskega stebra se pričakuje tudi povečanje ocene zadovoljstva na povprečno oceno 4,5, kar bo imelo **60-odstotni** vpliv na stanje okoljskega kazalnika. Pred vpeljavo operativnih programov in ukrepov projektni vodja stebra »okolje« prouči in uskladi sinergijske učinke v ostalih razvojnih stebrih, kar bo omogočalo koordiniran in celovit pristop k uresničevanju vizije in ciljev. Z vidika vizije in usklajenosti z EU politikami, je odnos do okolja ena od prioritarnih nalog tako gospodarstva kot prebivalcev.

#### Nabor možnih ukrepov, aktivnosti in projektov

##### ❖ vzdrževanje javnih površin

▪ načrt ureditve in vzdrževanja javnih površin (opredelitev standardov)
▪ vzpostavitev sistema odgovornosti in izvajanje nadzora
▪ načrt revitalizacije propadajočih in spomeniško zaščitenih objektov
▪ program postavitve urbane opreme na javnih površinah
▪ izobraževalni in motivacijski projekti ozaveščanja ljudi – medgeneracijske delavnice
▪ načrt prazničnih krasitev krajevnih središč
▪ informiranost, javne pohvale, graje, sankcije
▪ spremljanje in obravnavo ocen zadovoljstva občanov

##### ❖ ravnanje z embalažo in proizvodi (dodatno na predlog po javni objavi)

▪ določitev smernic občine za omejevanje plastike in drugih embalaž
▪ ponovna uporaba embalaže in proizvodov (centri ponovne uporabe)
▪ regijsko in lokalno povezovanje, partnerstva, skupni projekti
▪ informiranje, izobraževanje in motivacijski projekti o uporabi okolju prijaznih nadomestkov plastične embalaže

##### ❖ ravnanje z odpadki

▪ prilagodljivost frekvence odvozov odpadkov
▪ standard ureditve ekoloških otokov in kontinuiran proces ločenega zbiranja odpadkov
▪ ureditev centra za gradbene odpadke
▪ projekt energetskega izkoriščanja odpadkov

- |  |
|--|
| ▪ regijsko in mednarodno povezovanje, partnerstva, skupni projekti           |
| ▪ informiranje, izobraževanje in motivacijski projekti s poudarkom na mladih |

❖ ravnanje z odpadno vodo – kanalizacija in ČN

- |  |
|--|
| ▪ dokončanje kanalizacijskega omrežja in priključkov na ČN |
| ▪ nadzor in merjenje zadovoljstva uporabnikov              |
| ▪ ohranjanje biotske raznovrstnosti                        |
| ▪ informiranje in izobraževanje                            |
| ▪ kontrola uporabe pesticidov in gnojil                    |

❖ vodooskrba

- |  |
|--|
| ▪ načrt izvajanja hišnih priklopov                                 |
| ▪ nabor in zaščita lokalnih vodnih virov                           |
| ▪ prioritete in načrt izgradnje novih sistemov in uskladitev v NRP |
| ▪ načrt obnove zastarelih sistemov                                 |
| ▪ izobraževalni in motivacijski projekti o racionalni porabi vode  |

❖ projekti

- |   |
|---|
| ▪ stimuliranje razvoja inovativnih oblik varovanja okolja   |
| ▪ strategija zmanjševanja onesnaževanja, nadzora in ukrepov |
| ▪ načrt urejanja brežin rek in potokov                      |
| ▪ projekti za blažitev posledic klimatskih sprememb         |
| ▪ revitalizacija gramoznic                                  |
| ▪ sistem ukrepov v primeru naravnih nesreč                  |

❖ projekti za zmanjševanje in optimizacijo porabe energije

- |  |
|--|
| ▪ energetska obnova javne razsvetljave in javnih stavb   |
| ▪ nagrajevanje raziskovalnih projektov za povečanje učinkovitosti energetske rabe                          |
| ▪ izobraževalni in informativni projekti - spremljanje primerov dobrih praks                               |
| ▪ vzpostavljanje partnerstev - vključevanje podjetništva in industrije                                     |
| ▪ izračun »energetskega potenciala« v občini   |
| ▪ motivacijski projekti za gospodinjstva (sončne elektrarne...)  |
| ▪ projekt »modri dežnik« (enostavne in razumljive informacije za gospodinjstva na vseh javnih prireditvah) |

❖ prilagajanje občinskega prostorskega načrta

- |   |
|---|
| ▪ transparentni postopki sprememb in ustrezna komunikacija z občani       |
| ▪ analiza izkoriščenosti potenciala v turizmu, kmetijstvu in podjetništvu |
| ▪ uskladitev z vizijo in vrednotami prebivalcev                           |



## 5.4.1 ELEMENTI S STALIŠČA ZAZNAVANJA PREBIVALSTVA – MAREC 2018

Preglednica 9: Ocenjevane kategorije s področja izobraževanja

Ocenjevana kategorija: IZOBRAŽEVANJE	Ocena nadpovprečno angažiranih občanov	Ocena naključno izbranih občanov	SKUPNA OCENA
<b>SKUPAJ IV. steber</b>	<b>3,85</b>	<b>3,73</b>	<b>3,76</b>
OBJEKTI OSNOVNIH ŠOL	4,26	4,28	<b>4,27</b>
OBJEKTI VRTCEV	4,02	4,14	<b>4,11</b>
USTREZNOST VSEBIN	3,65	3,56	<b>3,58</b>
VKLJUČENOST V ŽIVLJENJE SKUPNOSTI	4,18	3,32	<b>3,54</b>
VSEBINE ZA STAREJŠE OBČANE	3,16	3,33	<b>3,29</b>

Stanje na področju stebra izobraževanje v občini Vojnik, prebivalci v marcu 2018 ocenjujejo s povprečno zelo dobro oceno 3,76. Najbolj so zadovoljni s stanjem na področju materialnih pogojev v osnovnih šolah, najslabšo oceno pa so dobile vsebine za starejše občane.

Posamezne ocenjevane kategorije so bile deležne sledečih ocen in komentarjev:

3,73	3,85	3,76	IZOBRAŽEVANJE	
Ocena O	Ocena D	KATEGORIJA Skupna ocena	št	KOMENTARJI PREBIVALCEV
4,28	4,26	<b>OBJEKTI OSNOVNIH ŠOL</b> 4,27	7	<b>Stanje je dobro – posebej matična šola</b>
			3	Več površin-OŠ Frankolovo in energetska obnova
			2	Zelo lepa telovadnica
			1	Premalo parkirišč pred OŠ Vojnik
			1	Bolje oskrbovati podružnice
4,14	4,02	<b>OBJEKTI VRTCEV</b> 4,11	18	<b>Potreben nov vrtec v Frankolovem</b>
			10	Ostali vrtci dobro – matični vrtec vzorno urejen
			6	Premalo parkirnih mest v Vojniku
			2	Postaviti več zunanjih igral
			1	Predrago
3,56	3,65	<b>USTREZNOST VSEBIN</b> 3,58	2	Glede na uspehe naših učencev je očitno dobra
			2	Premalo domoljubnih in izbirnih vsebin
			1	Več poudarka vsebinam o varovanju okolja
			1	Spoznavanje poklicev in gospodarstva v občini
			1	Več vsebin v naravi, dodati Waldorfske vsebine
			1	Spodbujati lokalne tradicije in gasilstvo
			1	Premalo vsebin med počitnicami
			1	Slabi programi so krivda države-občina nima pristojnosti
3,32	4,18	<b>VKLJUČENOST V ŽIVLJENJE KRAJA</b> 3,54	8	<b>Premalo vključevanja in sodelovanja učiteljev in učencev v lokalnih društvih</b>
			4	Odlično sodelovanje na prireditvah v kraju
			1	Šole bi lahko izvedle več prireditev za občane
			1	Dobro sodelovanje v Socki



3,33	3,16	VSEBINE ZA STAREJŠE OBČANE 3,29	6	Ni (ali ne poznamo) pravih vsebin v občini
			2	Premalo sodobnih vsebin: računalništvo, komunikacije, jeziki...
			2	»Kamrca« in »Repair Café« - pohvalno
			1	Organizirati dnevna srečanja starejših
			1	Dobra društva in delavnice – slaba udeležba starejših
			1	Premalo sodelovanja s Špesovim domom
			1	Premalo druženja in medgeneracijskih vsebin

#### 5.4.2 KLJUČNI CILJI V IV. RAZVOJNEM STEBRU »IZOBRAŽEVANJE«

Ključni kvantificirani cilji do leta 2030 predstavljajo osnovo za nastavitev kazalnikov za spremljanje uresničevanja strategije razvoja in so pripravljeni v skladu s pričakovanji prebivalcev, obstoječih analiz in ocene strokovnih služb ter udeležencev na delavnicah.

**Preglednica 10:** Kvantificirani cilji v IV. stebru (IZOBRAŽEVANJE) do leta 2030 s ponderji in izbranimi kazalniki

KAZALNIK IV. STEBER – VZGOJA IN IZOBRAŽEVANJE	VIR	STANJE 2018	CILJ 2030	PONDER	Skrbnik kazalnika
NOTRANJE IN ZUNANJE POVRŠINE V OTROŠKIH VRTCIH (m <sup>2</sup> )	OU	5.472	6.000	10	VP
ŠTEVILO MEST V OTROŠKIH VRTCIH V OBČINI	OU	362	400	7	UM
ŠTEVILO OBČINSKIH ŠTIPENDIJ ZA DEFICITARNE POKLICE (DIJAKI IN ŠTUDENTI)	OU	0	2	10	PPŽ
ŠTEVILO RAZPISANIH NAGRAD ZA DELA NA TEMATIKO OBČINE (RTMV)	OU	0	2	10	VP
ŠTEVILO IZOBRAŽEVALNIH PROGRAMOV ZA STAREJŠE (3. GENERACIJO)	LU	1	5	8	UM
<b>OCENA ZADOVOLJSTVA PREBIVALCEV</b>			4,5		MS
OBJEKTI OSNOVNIH ŠOL	A	4,27	4,5	10	
OBJEKTI OTROŠKIH VRTCEV	A	4,11	4,5	15	
USTREZNOST VSEBIN	A	3,58	4,5	10	
VKLJUČENOST V ŽIVLJENJE KRAJA	A	3,54	4,5	10	
VSEBINE ZA STAREJŠE OBČANE	A	3,29	4,5	10	

Vir zagotavljanja podatkov: OU - občinska uprava Občine Vojnik; LU – Ljudska univerza; A - anketa

#### 5.2.1 NABOR UKREPOV, AKTIVNOSTI IN PROJEKTOV V STEBRU »IZOBRAŽEVANJE«

Na področju OP Izobraževanje se izvedejo ukrepi in projekti, ki bodo usmerjeni v uresničevanje vizije in ciljev občine Vojnik do leta 2030. Ob pričakovanem povečanju števila prebivalcev se bo povečal tudi vpis otrok v vrtce in osnovne šole na območju občine. Z investicijskimi in vzdrževalnimi posegi se bodo še izboljšali pogoji dela v vrtcih in šolah. Uvedla se bo štipendija za deficitarne poklice v občini, nagrajevala se bodo raziskovalna oz. dodiplomska in podiplomska dela s tematiko, ki je pomembna za občino in povečalo se bo število izobraževalnih programov za starejšo populacijo.

Z vpeljavo ustreznih »lokalnih« vsebin in povečanim medsebojnim sodelovanjem v smislu vključenosti v družbeno življenje kraja se pričakuje postopno povečevanje ocene zadovoljstva občanov, katerih letna ocena bo imela **55-odstotni** vpliv na kazalnik stebra izobraževanje.



Pred vpeljavo operativnih programov in ukrepov projektni vodja stebra izobraževanje prouči in uskladi sinergijske učinke v ostalih razvojnih stebrih, kar bo omogočalo koordiniran in celovit pristop k uresničevanju vizije in ciljev.

#### Nabor možnih ukrepov, aktivnosti in projektov

##### ❖ materialni pogoji

▪ investicijsko vzdrževanje, obnove in razširitve zunanjih in notranjih površin
▪ nov vrtec Frankolovo
▪ analiza energetske učinkovitosti objektov
▪ analiza zagotavljanja varnosti otrok, zaposlenih in staršev
▪ načrt ureditve parkiranja za zaposlene in obiskovalce

##### ❖ čas obratovanja

▪ prilagajanje razmeram v občini - redna analiza potreb
▪ ocena možnosti dodatne ponudbe varstva otrok

##### ❖ vsebina dela in vključenost v življenje lokalne skupnosti

▪ sofinanciranje usklajenih fakultativnih vsebin
▪ projekti popoldanskih tematskih delavnic z občani
▪ inovativni turistični, kulturni, športni in okoljski projekti
▪ projekt »eko proizvodi iz domačega okolja za šolske kuhinje«
▪ motivacijski projekti prostovoljne pomoči
▪ medgeneracijski projekti – npr. projekt »družini prijazna občina«
▪ projekti obnavljanja tradicij in raziskovanja zgodovine
▪ medkrajevno in regijsko povezovanje – skupni projekti
▪ sodelovanje v projektu: »potujem in za Vojnik opazujem«
▪ strategija zagotavljanja varnosti v vrtcih in šolah

##### ❖ programi za starejše občane

▪ nabor in izbor aktivnosti in vsebin
▪ vključitve v medgeneracijske projekte (npr. turistični vodiči ...)
▪ e-izobraževalni tečaji
▪ ogledi in predavanja o primerih dobre prakse

## 5.5 V. STEBER: KAKOVOST ŽIVLJENJA

### 5.5.1 ELEMENTI S STALIŠČA ZAZNAVANJA PREBIVALSTVA – MAREC 2018

V prvi polovici leta 2018 so se prebivalci občine Vojnik opredeljevali o dejavnikih in vrednotah, ki so pomembni za kakovost življenja v lokalni skupnosti.

**Preglednica 11:** Ocenjevane kategorije s področja kakovost življenja v občini Vojnik

Ocenjevana kategorija: <b>KAKOVOST ŽIVLJENJA</b>	Ocena nadpovprečno angažiranih občanov	Ocena naključno izbranih občanov	<b>SKUPNA OCENA</b>
---	---	-------------------------------------	---------------------



<b>SKUPAJ V. steber</b>	<b>3,83</b>	<b>3,50</b>	<b>3,56</b>
ZDRAVSTVENA OSKRBA	3,73	3,57	3,61
KULTURNO DOGAJANJE	3,86	3,75	3,78
ŠPORT IN REKREACIJA	3,74	3,56	3,61
SOCIALNE AKTIVNOSTI	3,50	3,41	3,43
OSKRBA PREBIVALCEV	4,06	3,49	3,63
DUHOVNA OSKRBA	4,33	3,77	3,91
MED SOSEDSKI ODNOSI	3,65	3,48	3,52
VARNOST BIVANJA	4,28	3,80	3,92
STOPNJA ZAUPANJA V OBČINO	3,35	2,70	2,86

Prebivalci so ocenjevali sedanje stanje kakovost življenja v občini Vojnik. Med ocenami devetih kriterijev kakovosti življenja v občini je najboljšo oceno dobila vrednota »občutek varnosti bivanja«, zelo zadovoljni pa so tudi z duhovno oskrbo. Najslabša ocena in pri tem največje razhajanje v oceni med obema skupinama prebivalcev je podana v stopnji zaupanja v občino, kjer, pričakovano, naključno izbrani občani ne izražajo takšnega zaupanja v organe odločanja kot funkcionarji oz. nadpovprečno angažirani občani sami.

Posamezna področja, ki vplivajo na kakovost življenja v občini Vojnik, so bila deležna naslednjih ocen in komentarjev sodelujočih prebivalcev:

3,50	3,83	3,56	KAKOVOST ŽIVLJENJA	
Ocena O	Ocena D	KATEGORIJA Skupna ocena	št	KOMENTARJI PREBIVALCEV
3,57	3,73	<b>ZDRAVSTVENA OSKRBA</b> 3,61	6	Premalo parkirišč pred ZD
			4	Zelo dobro urejena zdravstvena oskrba
			1	Več preventivnih akcij na temo zdravo življenje
			1	Dobro delo pediatrinje
			1	Prepogosta odsotnost dr. Govc
			1	Prijaznost je občasno neprimerna
			1	Izboljšati zobozdravstveno oskrbo
3,75	3,86	<b>KULTURA</b> 3,78	13	Zelo dobra kulturna ponudba – slab obisk
			2	Premalo vsebin za mlade
			2	Društva so aktivna in se trudijo
			2	Slaba promocija dogodkov-obveščanje
			1	Več gledaliških iger, koncertov in razstav
			1	Pohvala za Božični Vojnik
			1	Več lokalne ponudbe
3,56	3,74	<b>ŠPORT IN REKREACIJA</b> 3,61	8	Premalo možnosti za kolesarjenje
			4	Na podeželju je manj možnosti
			3	Zelo dobra športna dvorana v Vojniku
			2	Socka in Frankolovo nimata športnega igrišča
			2	Več programov za starejše
			1	Premalo zunanjih igral in rekreacijskih površin – bolje izkoristiti naravo
3,41	3,50	<b>SOCIALNE AKTIVNOSTI</b>	2	Dobro organizirana socialna služba
			1	Aktivnosti so na voljo, udeležba je slaba



		<b>3,43</b>	1	Premalo negovalcev na domu
			1	Izboljšati oskrbo starejših, ki bivajo sami
<b>3,49</b>	<b>4,06</b>	<b>OSKRBA PREBIVALCEV</b> <b>3,63</b>	2	Zadovoljivo v centru, zunaj je slabše
			1	Želeli bi trgovino z lokalnimi produkti
			1	Socka – slaba oskrba
			1	Ne ukinjati pošte
			<b>6</b>	<b>Vsi duhovniki so prijazni in dostopni</b>
<b>3,77</b>	<b>4,33</b>	<b>DUHOVNA OSKRBA</b> <b>3,91</b>	1	Dobro delo z mladimi, lahko bi dodali še kakšen program in mladinsko mašo
			1	Pohvala za patra Cestnika
<b>3,48</b>	<b>3,65</b>	<b>MED-SOSEDSKI ODNOSI</b> <b>3,52</b>	2	Premalo druženja in povezovanja
			1	Na splošno so odnosi dobri
			1	Preveč nevoščljivosti, tekmovalnosti in zavisti
			1	Priseljenci se slabo vključujejo v življenje skupnosti
<b>3,80</b>	<b>4,28</b>	<b>VARNOST BIVANJA</b> <b>3,92</b>	<b>13</b>	<b>Pohvala vsem gasilskim društvom, ki so dejavni in vselej pripravljeni pomagati</b>
			2	Problem prometne varnosti – premalo kontrole
			1	Policija mora več pozornosti posvetiti kriminalu
<b>2,70</b>	<b>3,35</b>	<b>ZAUPANJE V OBČINO</b> <b>2,86</b>		

**Preglednica 12:** Stopnja zaupanja v občino (ocene 1-5)

STOPNJA ZAUPANJA V OBČINO VOJNIK						
	Do 25 let	25-60 let	Nad 60 let	Ženske	Moški	SKUPAJ
<b>Naključni</b>	2,63	2,68	2,77	2,87	2,56	<b>2,70</b>
<b>Delavnice</b>	2,00	3,45	3,32	3,65	2,96	<b>3,35</b>
<b>SKUPAJ</b>	2,59	2,87	2,97	3,08	2,65	<b>2,86</b>

Kot je razvidno iz preglednice, v občino bolj zaupajo ženske kot moški, pri starostnih kategorijah pa se z leti povečuje tudi zaupanje.

Po krajevnih skupnostih so podane sledeče povprečne ocene zaupanja v občino:

<b>KS Frankolovo: 3,16</b>	<b>KS Nova Cerkev: 2,90</b>	<b>KS Vojnik: 2,75</b>
----------------------------	-----------------------------	------------------------

#### Elementi zaupanja v občino:

Št. kom.	Komentar - ZAKAJ ZAUPAM
22	Dober župan, občinski svet in uprava
20	Sposoben team, ki je zaupanja vreden, dela dobro in se trudi izboljšati življenje občanov
15	Znajo prisluhniti in so dostopni
11	Dobre dosedanje izkušnje – večino, kar so obljubili, so uresničili
6	Sodelovanje med odgovornimi je dobro – so složni pri odločanju
3	Imamo strokovno upravo in prave ljudi na pravem mestu
3	Ker dobro gospodarijo v okviru finančnih zmožnosti – stanje se izboljšuje
1	Ker ni nepotrebnih političnih nasprotovanj

#### Elementi nezaupanja v občino:

Št. kom.	Komentar - ZAKAJ NE ZAUPAM
17	Premalo denarja v proračunu – preveč različnih interesov
15	Slabe dosedanje izkušnje – veliko obljub, malo realizacije



4	Nepovezanost in slabo sodelovanje in informiranje
2	Ker ni vse odvisno od občine, premalo EU sredstev
2	Nasprotja med KS in politični pritiski
1	Premalo poguma in vztrajnosti
1	Premalo vključevanja mladih
1	Neodzivnost inšpekcijskih služb v zvezi z odpadki in kurjenjem

### 5.5.2 KLUČNI CILJI V V. RAZVOJNEM STEBRU »KAKOVOST ŽIVLJENJA«

Ključni kvantificirani cilji do leta 2030 predstavljajo osnovo za nastavitev kazalnikov za spremljanje uresničevanja strategije razvoja in so pripravljene v skladu s pričakovani prebivalcev, obstoječih analiz in ocene strokovnih služb ter udeležencev na delavnicah.

**Preglednica 13:** Kvantificirani cilji v V. stebru (KAKOVOST ŽIVLJENJA) do leta 2030 s ponderji in kazalniki

V. STEBER – KAKOVOST ŽIVLJENJA	VIR	STANJE 2018	CILJ 2030	PONDER	Skrbnik kazalnika
ŠTEVILO ZDRAVNIKOV NA OBMOČJU OBČINE/1.000 PREBIVALCEV	OU	0,56	0.67	5	UM
POVRŠINA OBČINSKIH PROSTOROV NAMENJENIH KULTURNI DEJAVNOSTI (m <sup>2</sup> )	OU	388	600	15	UM
ZUNANJE POVRŠINE NAMENJENE ŠPORTU (m <sup>2</sup> )	OU	11.493	13.000	10	VP
PROGRAM IN TRADICIONALNE PRIREDITVE MLADIH	OU	3	5	10	UM
<b>OCENA ZADOVOLJSTVA PREBIVALCEV OBČINE VOJNIK</b>		<b>3,56</b>	<b>4,5</b>		<b>MS</b>
ZDRAVSTVENA OSKRBA	A	3,61	4,5	5	
KULTURNO DOGAJANJE	A	3,78	4,5	7	
ŠPORT IN REKREACIJA	A	3,61	4,5	8	
SOCIALNE AKTIVNOSTI	A	3,43	4,5	5	
OSKRBA PREBIVALCEV	A	3,63	4,5	5	
DUHOVNA OSKRBA	A	3,91	4,5	5	
MED SOSEDSKI ODNOSI	A	3,52	4,5	10	
VARNOST BIVANJA	A	3,92	4,5	5	
STOPNJA ZAUPANJA V OBČINO	A	2,86	4,5	10	

Vir zagotavljanja podatkov: OU – občinska uprava Občine Vojnik; A – anketa

### 5.5.3 NABOR UKREPOV, AKTIVNOSTI IN PROJEKTOV V STEBRU »KAKOVOST ŽIVLJENJA«

Na področju OP kakovost življenja se izvedejo ukrepi in projekti, ki bodo usmerjeni v uresničevanje vizije in ciljev občine Vojnik. Pričakuje se izboljšanje stanja na vseh področjih, ki vplivajo na kakovost življenja. Občina se bo trudila za povečanje števila zdravnikov v osnovni zdravstveni oskrbi, poskrbela bo za povečanje površin namenjenih kulturnim dejavnostim in povečanje zunanjih športnih površin.



Ob povečani pozornosti do dejavnikov kakovosti bivanja je pričakovano povečevanje zadovoljstva občanov, ki naj bi do leta 2030 doseglo povprečno oceno 4,5. Zadovoljstvo prebivalcev, ki se ga izmeri vsako leto ob istem času v mesecu marcu, predstavlja 55 % vpliva na agregatni kazalnik stebra »kakovost življenja«.

Pred vpeljavo operativnih programov in ukrepov projektni vodja stebra »kakovost življenja« prouči in uskladi sinergijske učinke v ostalih razvojnih stebrih, kar bo omogočalo koordiniran in celovit pristop k uresničevanju vizije in ciljev. Z vidika usmerjenosti vizije je potrebno stalno prilagajanje pričakovanim standardom kakovosti življenja ob visoki participaciji prebivalcev.

## Nabor možnih ukrepov, aktivnosti in projektov

### Zdravstvena oskrba

#### ❖ objekti in ukrepi

▪ dolgoročni program obnove in vzdrževanja objektov namenjenih zdravstveni oskrbi,
▪ analiza dodatnih potreb po prostorih za nove vsebine
▪ javno-zasebna partnerstva
▪ ukrepi za povečanje števila zdravnikov in specialistov (analiza potreb, subvencije, štipendije, raziskovalne naloge, stanovanja, ...)
▪ projekti preventive (programi za krepitev zdravja)
▪ spremljanje zadovoljstva občanov
▪ nove vsebine: informiranje, delavnice z občani – projekt »zdrava občina«, spremljanje primerov dobre prakse ....

### Kultura

#### ❖ objekti

▪ obnova in vzdrževanje kulturne infrastrukture, sakralnih in kulturnih spomenikov
▪ načrt upravljanja z objekti, pogoji uporabe, partnerstva, ...
▪ nove površine namenjene kulturnim dejavnostim

#### ❖ projekti

▪ projekti za spodbujanje želje po druženju,
▪ projekti s tematiko sakralne dediščine
▪ projekti negovanja tradicije, običajev, jezika, vrednot, oblačil ...
▪ projekt »pridemo tudi na dom« (kulturni dogodki na kmetijah, obrtnih delavnicah ...)
▪ kulturni turizem – povezana paketna ponudba,
▪ obveščanje in koordinacija dogodkov in merjenje zadovoljstva občanov

#### ❖ ključne prepoznavne prireditve

▪ opredelitev ključnih prireditev – v občini in regiji,
▪ vključevanje in spodbujanje lokalnih potencialov,
▪ združevanje dogodkov v festivalne oblike oz. celoletno dogajanje,
▪ koordinacija in povezovanje, informiranje in promocija,
▪ vzpostavitev sistema inovativnih predlogov,
▪ projekti za ustvarjanje sproščene vzdušja v občini, »turistični kulturni programi« ...
▪ ključna letna prireditve vseh društev

## Šport

### ❖ športne površine in objekti

▪ povečanje možnosti za raznovrstno športno udejstvovanje občanov na prostem
▪ usklajenost NRP s pričakovanji prebivalcev
▪ obnova športnih igrišč in sistem vzdrževanja,
▪ transparentnost pogojev uporabe, upravljanje in varnost
▪ analiza koriščenja vodnih in gozdnih površin – športni turizem,

### ❖ športni projekti in dogodki

▪ tradicionalne športne prireditve,
▪ povezani športno-turistični paketi,
▪ uskladitev NRP s pričakovanji prebivalcev
▪ vzpostavitev sistema za koordinacijo športno družabnih dogodkov,
▪ izobraževanje in vodenje vseh starostnih skupin,
▪ podpora perspektivnim programom športnih društev
▪ sistem vključenosti šol in vrtcev,
▪ rekreativne prireditve in stalni dogodki za občane in goste,
▪ merjenje zadovoljstva občanov in gostov,
▪ »občinski športni dan«,
▪ mednarodna srečanja in partnerstva
▪ predstavitev delovanja društev na ključnih prireditvah v občini

## Sociala

### ❖ pomoč ogroženim prebivalcem

▪ povezani in koordinirani ukrepi s centrom za socialno delo,
▪ vzpostavitev sistema informiranja in kontrole

### ❖ projekti

▪ medgeneracijski center ali druga primerna oblika skrbi za starejše
▪ novi modeli institucionalnega varstva starejših
▪ projekt »mladi pomagajo starejšim«,
▪ merjenje zadovoljstva prebivalcev,
▪ prireditve v okviru projekta »družini prijazna občina«
▪ aktivno spremljanje potreb vseh starostnih skupin.

## Medsosedski odnosi

### ❖ projekti druženja

▪ EU projekt: »dan sosedov« v mesecu maju,
▪ vzpostavitev pomoči pri organizaciji projektov druženja,
▪ stimulacija skupnih projektov urejanja okolja, delavnic in izobraževanja
▪ projekt sprejema in vodenja novih priseljencev oz. gostov po občini



## Varnost bivanja

### ❖ projekti

▪ dvigovanje občutka varnosti: predavanja in delavnice v sodelovanju s policijo - vzpostavitev sistema medsebojne informiranosti,
▪ projekt proti naraščanju uporabe drog
▪ povečanje kontrole prometne varnosti,
▪ motivacijske nagrade in razpisi - sprožanje samoorganizacijskega procesa,
▪ merjenje zadovoljstva občanov in gostov,
▪ »informativna publikacija za novo priseljene«,
▪ projekt »NE vandalizmu«,
▪ izvajanje občinskega »programa varnosti«

### ❖ društva in oprema

▪ ustreznost pogojev delovanja gasilskih društev,
▪ izobraževanje in informiranje, družabni dogodki

## Občinski organi in uprava

### ❖ zaupanje prebivalcev v delovanje občinskih organov in uprave

▪ letno preverjanje stopnje zaupanja v občino
▪ informiranje - interaktivna spletna stran občine
▪ projekt »participatorni proračun«
▪ projekt »48 ur« - odzivnost občinske uprave v 48 urah
▪ projekt »modri dežnik« (enostavne, razumljive informacije o možnostih prijave na EU razpise za občane na vseh javnih prireditvah...)
▪ sodelovanje v projektu »Mladi odločevalci«

## 5.5.4 Nasveti za uspešno izvedbo ukrepov

### Na kakšne spremembe smo pripravljeni, da bi dosegli cilje razvojne vizije?

Vsaka regija in lokalna skupnost premore različne vire: pokrajina, surovine, podeželska arhitektura, kmetijski proizvodi, različne obrti, ljudje z različnimi talenti itd. Prepoznavanje in koriščenje teh virov spodbuja razvoj identitete in iniciativnosti prebivalcev, prav tako pa vodi k rasti gospodarstva in turizma. Koristni ukrepi:

- Iz lokalnih in regionalnih virov in potencialov **oblikujte edinstveno težišče vaše skupnosti**, po katerem se bo ta razlikovala od drugih. Ta svoj novi imidž predstavljajte, kolikor pogosto je le mogoče.
- **Vključite** kar se da veliko ljudi in skupin iz vaše skupnosti. Poskrbite, da bodo v projekte vključeni aktivni, ne pasivni ljudje.
- **Izkoristite vsak letni čas.** Spomladi in jeseni je možno združiti šport s kulinariko, npr. s trgatvijo. Poleti lahko organizirate cestno gledališče, katerega oder je lahko vsak večer na drugem mestu. Pozimi se obiskovalci lahko vozijo s kočijami na konjsko vprego in podobno.

- **Izkoristite lepote svoje pokrajine** in organizirajte morda majhen festival na prostem v lepem okolju.
- **Dotaknite se vseh čutil**, npr. s sejmi zelišč, razstavami obrtnih del, nudite gostom sodelovanje pri dejavnostih ipd.
- **Glejte čez rob**: pozanimajte se, če obstajajo v bližini še kakšne skupine s podobno ponudbo kot je vaša. Povabite jih na skupno prireditev.
- **Pripravite celoten paket**, v katerega lahko vključite na prvi pogled nasprotujoče si storitve. Danes cvetijo ponudbe za preživljanje prostega časa, all-inclusive paketi ipd., zato ponudite npr. izlet za konec tedna, ki združuje ljudsko izročilo in wellness, bio-kuhinjo in narodno-zabavno glasbo, ali kaj podobnega, kar bo odstopalo od drugih ponudb!
- **Osredotočajte se na to, kar imate skupnega**. Vsebinska in gospodarska sodelovanja niso le ena izmed možnih smeri razvoja, temveč bodo kmalu postala neobhoden koncept, saj je na voljo vedno manj denarja in se mora ta porabiti učinkovito.
- **Ne ustrašite se razpadajočih se sten**. Pomembnejša od stanja kulturnega objekta je njegova lokacija.
- **Za reklamo uporabljajte znane osebe** ali pa poskušajte pridobiti primerno znano osebo, ki bo postala obraz vaše nove prireditve.
- **Podpirajte projekte, ki spodbujajo gospodarsko povezovanje**. »Regionalne valute« in boni dodatno vplivajo na privlačnost lokalnih proizvodov.
- **Ustvarite prostor, kjer bodo lahko udeleženci med sabo komunicirali** in predstavljali svoje dosežke. Osredotočajte se na panoge, v katerih pride do izraza življenje, kot je kultura, gastronomija, doživljanje narave, zdravje ipd.
- **Poudarite privlačnost vaše skupnosti**: kakšno dodano korist ali lokacijsko prednost imajo prebivalci v vaši skupnosti? Definirajte svoj USP (unique selling point – »edinstveni prodajni argument«).
- **Usmerite nase pozornost s primerno kulturno ponudbo**. V zvezi s tem domišljija ne potrebuje meja, pa naj gre za glasbo, petje, ples, gledališče, hrano, stara izročila ali nove atrakcije.
- V sodelovanju s sosednjimi občinami ustvarite nov program – mešajte stara izročila z modernimi atrakcijami.
- Izkoristite lepote vaše pokrajine in organizirajte morda majhen festival v naravnem okolju – izkoristite vsak letni čas!
- Za reklamo poskušajte pridobiti primerno znano osebo, ki bo postala obraz vaše nove prireditve.
- Ponovno oživljena kulturna dediščina je lahko motor lokalnega in regionalnega razvoja. Prenova razpadajočih gradov, zgodovinskih vinskih kleti in starih kmetij sama po sebi ni dovolj – treba jim je vdahniti nov pomen in jih uporabiti na nov način!
- Na podeželju so poljedelske in gozdarske dejavnosti zelo pomembne za trajnostno gospodarsko neodvisnost, zato se zoperstavite zastaranju! Potrudite se prepoznati trende, ki se kažejo v vašem okolju, npr. odseljevanje mladih: ponudite mladim kmetovalcem in gozdarjem ugodnosti in spodbude, s pomočjo katerih bi lahko v vašem okolju oblikovali svojo vizijo prihodnosti!
- Ne načrtujte dolgoročnih projektov na področju poljedelstva in gozdarstva brez podpore mladih!



- Spodbujajte podjetja v vaši skupnosti naj organizirajo vzorčne projekte na področju trajne rabe obnovljivih virov energije.
- Udeležba mladih ni le naložba v sedanost, ampak tudi v prihodnost. Najprej se vprašajte, katere teme so najbolj aktualne. Kaj so interesi mladih, kaj jih teži? Kdo zastopa njihove interese in kako? Kdo bi jih pri projektu lahko podpiral (starši, učitelji itd.?)
- Določite eno ali več oseb, ki bodo delovali kot vezni člen med mladimi in širšo skupnostjo. To morajo biti osebe, ki jim mladi zaupajo!
- Ne pozabite: mladina kot takšna ne obstaja! Posvečati se je treba različnim skupinam in subkulturam, skupinam z različnimi navadami, zbirališči in ključnim osebam znotraj teh skupin.
- Uporabljajte način komunikacije, ki je mladim blizu – posebej pozorno načrtujte delavnice z mladimi!
- Jemljite mlade resno! Ne bojte se domnevno iluzornih pričakovanj mladine. Ko slišijo, koliko katera investicija stane, so zmožni spremeniti načrt hitreje kot odrasli, se pozanimati o možnih dodatnih virih in o tem, kaj lahko sami prispevajo.
- Igrajte z odprtimi kartami in jemljite pomisleke drugih resno. Ljudje, ki imajo občutek, da jih nihče ne posluša, se bodo projektom zoperstavljali!
- Bodite vi tisti, ki boste oblikovali prihodnost - ne dovolite prihodnosti, da oblikuje vas!
- **PROJEKT BO USPEL LE, ČE BODO VEČINO SVOJIH CILJEV DOSEGLI VSI SODELUJOČI!**

### 6.1 Nabor kazalnikov

Agregatni kazalniki v petih razvojnih stebrih zagotavljajo stalno spremljanje doseganja zastavljenih ciljev in so odraz doseganja absolutnih kvantificiranih ciljev, standardov kakovosti življenja in zadovoljstva prebivalcev.

Podatke za pripravo kazalnikov zagotovi občina **vsako leto (ali vsaj vsaki 2 leti)** v istem času in sicer **u mesecu marcu**, ko pridobi potrebne ocene zadovoljstva prebivalcev in izpolni zgornje dele preglednic z doseženimi kvantificiranimi cilji.

V preglednici vrednosti podkriterijev je možno spremljati in primerjati pričakovane vrednosti v posameznih prihajajočih letih z dejanskimi vrednostmi. Vsakoletna analiza kazalnikov, bo opozarjala tudi na sorazmeren razvoj vseh dejavnosti in ustreznost sprejetih ukrepov.

**Skrbnik orodja »VIS VOJNIK«** vsako leto ali vsaj vsaki 2 leti, v mesecu marcu, v orodju »VIS Vojnik« v programu Excel vpiše dejansko stanje kazalnikov, ki jih pridobi s strani skrbnikov, in pridobljene ocene zadovoljstva prebivalcev, ki jih z anketo pridobi občina na stalnem vzorcu (30 nadpovprečno angažiranih občanov + 100 naključno izbranih prebivalcev). Program z zeleno barvo označi dosežene pričakovane vrednosti, z rdečo pa nedosežene pričakovane vrednosti ter izriše grafe vseh razvojnih stebrov in skupen graf, ki pokaže, kje je občina.

**Občinski svet obravnava stanje kazalnikov ob razpravi o zaključnem računu in se opredeli do ukrepov pri vseh nedoseženih pričakovanih vrednostih posameznega podkriterija.**

**Podkriterije, ki vplivajo na kazalnik posameznega stebra, je možno dopolnjevati oziroma spreminjati njihovo pomembnost (ponder), kar je posebej pomembno v primerih, ko bo neko področje doseglo željen standard oziroma se bo pojavila potreba po drugačni obravnavi zaradi drugačnih okoliščin in novih spoznanj.**

Prebivalci s svojo participacijo tako stalno usmerjajo delo in pozornost občinskega sveta v skladu s svojimi pričakovanji.



**VSI KAZALNIKI**

OBČINA VOJNIK - KVANTIFICIRANI CILJI - 33		
	Stanje 2018	Cilj 2030
STOPNJA BREZPOSELNOSTI	7,6 %	- 5 %
ŠTEVILO NOČITEV/LETO	1.121	+ 879
ŠTEVILO TURISTIČNIH POSTELJ V OBČINI	113	+ 87
ŠTEVILO POČIVALIŠČ ZA AVTODOME	0	+ 5
ŠTEVILO REGISTRIRANIH KMETIJ Z DOPOLNILNO DEJAVNOSTJO	26	+ 9
ŠTEVILO TRŽNIH DNI / LETO	52	+ 8
ŠTEVILO EKOLOŠKIH KMETIJ S CERTIFIKATI	25	+ 5
ŠTEVILO JAVNIH NAJEMNIH STANOVANJ V OBČINI	49	+ 6
POVRŠINA OBRTNO- POSLOVNIH CON (ha)	11	+5
ŠTEVILO NAGRAD ZA INOVATIVNOST	0	+ 3
DOLŽINA ASFALTIRANIH KATEGORIZIRANIH OBČINSKIH CEST (km)	163	+ 20 km
DOLŽINA LASTNIŠKO UREJENIH OBČINSKIH CEST (km)	90	+ 50 km
DOLŽINA REKONSTRUIRANIH OBČINSKIH CEST (km)	9	+ 66 km
ŠTEVILO REKONSTRUIRANIH MOSTOV	3	+5
DOLŽINA UREJENIH PLOČNIKOV (km)	5,5	+ 12,5 km
DOLŽINA UREJENIH KOLESARSKIH POTI (km)	0	+ 20 km
ŠTEVILO JAVNIH PARKIRNIH MEST	475	+ 48
DOLŽINA SPREHAJALNIH IN TEMATSKIH POTI (km)	11,4	+ 3,6 km
ŠTEVILO UREJENIH AVTOBUSNIH POSTAJALIŠČ	26	+ 4
ŠTEVILO POSTAJ ELEKTRIČNIH POLNILNIC	1	+ 4
% PRIKLJUČENIH HIŠ NA JAVNI VODOVOD	72,2 %	80,0 %
% PRIKLJUČENIH HIŠ NA ČN	24,8 %	40,0 %
% PRIKLJUČENIH HIŠ NA ČN - AGLOMERACIJA NAD 2.000 PPE	90,3 %	98 %
% VKLJUČENOSTI GOSPODINJSTEV V ORG. ODVOZ ODPADKOV	91,3 %	97 %
ENERGET. UČINKOVITOST JAVNE RAZSVETLJAVE (poraba v kWh)	190.023	+ 5,3 %
ENERGET. UČINKOVITOST JAVNIH OBJEKTOV (poraba v kWh)	6.828.055	+ 2,5 %
ŠTEVILO OPTIČNIH PRIKLJUČKOV V OBČINI	349	+ 651
NOT. IN ZUN. POVRŠINE V OTROŠKIH VRTCIH (m <sup>2</sup> )	5.472	+ 528 m <sup>2</sup>
ŠTEVILO MEST V OTROŠKIH VRTCIH V OBČINI	362	+ 38
ŠTEVILO OBČINSKIH ŠTIPENDIJ ZA DEFICITARNE POKLICE	0	+ 2
ŠTEVILO RAZPISANIH NAGRAD ZA DELA NA TEMATIKO OBČINE	0	+ 2
ŠTEVILO IZOBRAŽEVALNIH PROGRAMOV ZA STAREJŠE	1	+ 4
ŠTEVILO ZDRAVNIKOV NA OBMOČJU OBČINE VOJNIK/1.000 PREBIVALCEV	0,56	+ 20 %
POVRŠINA OBČINSKIH PROSTOROV NAMENJENIH KULTURI (m <sup>2</sup> )	388	+ 212 m <sup>2</sup>



ZUNANJE POVRŠINE NAMENJENE ŠPORTU (m <sup>2</sup> )	11.493	+ 1.507 m <sup>2</sup>
PROGRAM IN TRADICIONALNE PRIREDITVE MLADIH/LETO	3	5

OBČINA VOJNIK - STOPNJA ZADOVOLJSTVA PREBIVALCEV (ocene 1–5) - 39		
	Stanje 2018	Cilj 2030
PONUDBA DELOVNIH MEST	2,51	4,5
PONUDBA STANOVANJ	2,88	4,5
TURISTIČNA PONUDBA	2,67	4,5
IZKORIŠČENOST KMETIJSKEGA POTENCIALA	2,86	4,5
PONUDBA STORITEV	3,10	4,5
LOKALNE CESTE IN ULICE	3,05	4,5
PLOČNIKI	2,41	4,5
PARKIRIŠČA	3,46	4,5
KOLESARSKE POTI	1,70	4,5
SPREHAJALNE POTI	2,88	4,5
KAŽIPOTI	3,33	4,5
JAVNA RAZSVETLJAVA	3,55	4,5
ZIMSKA SLUŽBA	3,82	4,5
DOSTOPNOST DO TELEKOMUNIKACIJ	3,47	4,5
JAVNI PREVOZ	3,01	4,5
UREJENOST JAVNIH POVRŠIN	3,68	4,5
RAVNANJE Z ODPADKI	3,92	4,5
OSKRBA Z VODO	3,98	4,5
KANALIZACIJA IN ČISTILNA NAPRAVA	3,14	4,5
ČISTOST POTOKOV IN JEZER	3,18	4,5
KAKOVOST ZRAKA	3,61	4,5
STANJE HRUPA	3,31	4,5
UREJENOST POKOPALIŠČ	3,94	4,5
VKLJUČENOST OBČANOV	3,07	4,5
PROSTORSKI PLAN OBČINE	3,06	4,5
OBJEKTI OSNOVNIH ŠOL	4,27	4,5
OBJEKTI OTROŠKIH VRTCEV	4,11	4,5
USTREZNOST VSEBIN	3,58	4,5
VKLJUČENOST V ŽIVLJENJE KRAJA	3,54	4,5
VSEBINE ZA STAREJŠE OBČANE	3,29	4,5
ZDRAVSTVENA OSKRBA	3,61	4,5
KULTURNO DOGAJANJE	3,78	4,5
ŠPORT IN REKREACIJA	3,61	4,5
SOCIALNE AKTIVNOSTI	3,43	4,5
OSKRBA PREBIVALCEV	3,63	4,5
DUHOVNA OSKRBA	3,91	4,5
MED SOSEDSKI ODNOSI	3,52	4,5
VARNOST BIVANJA	3,92	4,5
STOPNJA ZAUPANJA V OBČINO	2,86	4,5



### 6.1.1 Kazalnik »GOSPODARSTVO«

Gospodarski kazalnik z 10 podkriteriji upošteva stanje opredeljenih kvantificiranih ciljev na področju: zaposlenosti, število turističnih nočitev, število turističnih postelj, število počivališč za avtodome, število registriranih kmetij z dopolnilno dejavnostjo, število ekoloških kmetij s certifikati, število tržnih dni na leto, število javnih najemnih stanovanj, površino komunalno opremljenih zemljišč za obrtno-poslovne cone in število nagrad za inovativnost (vsa področja).

Agregatni kazalnik se dopolni še z ocenami zadovoljstva občanov na področju ponudbe delovnih mest, ponudbe stanovanj, turistične ponudbe, izkoriščenosti kmetijskega potenciala in ponudbe storitev malega gospodarstva.

S ponderjem je določen trenutni pomen posameznega kriterija in njegov vpliv na skupni agregatni kazalnik stebra Gospodarstvo.

### 6.1.2 Kazalnik »PROMET«

Prometni kazalnik z 10 podkriteriji, upošteva stanje opredeljenih kvantificiranih ciljev na področju prometne infrastrukture in javnega prevoza ter zadovoljstvo občanov s stanjem na tem področju.

S ponderjem je določen trenutni pomen posameznega kriterija in njegov vpliv na skupni agregatni kazalnik stebra Promet.

### 6.1.3 Kazalnik »OKOLJE«

Okoljski kazalnik vsebuje 7 podkriterijev in upošteva stanje opredeljenih kvantificiranih ciljev v občini na področju okolja in ocene zadovoljstva občanov.

S ponderjem je določen trenutni pomen posameznega kriterija in njegov vpliv na skupni agregatni kazalnik stebra Okolje.

### 6.1.4 Kazalnik »IZOBRAŽEVANJE«

Kazalnik izobraževanje s 5 podkriteriji upošteva stanje opredeljenih kvantificiranih ciljev na področju vzgoje in izobraževanja in ocene zadovoljstva občanov.

S ponderjem je določen trenutni pomen posameznega kriterija in njegov vpliv na skupni agregatni kazalnik stebra Izobraževanje.

### 6.1.5 Kazalnik »KAKOVOST ŽIVLJENJA«

Kazalnik kakovosti življenja zajema 4 podkriterije in upošteva stanje opredeljenih kvantificiranih ciljev na področju kakovosti življenja v občini in ocene zadovoljstva občanov na tem področju, ki jim je dodana še ocena zaupanja v občinske organe.

S ponderjem je določen trenutni pomen posameznega kriterija in njegov vpliv na skupni agregatni kazalnik stebra Kakovost življenja.



Preglednica 14: VIS VOJNIK - KAZALNIKI (pričakovane vrednosti kazalnikov v obdobju 2019-2030)

	LETO	2018	2019	2020	2021	2022	2023	2024	2025	2026	2027	2028	2029	2030
<b>GOSPODARSTVO</b>	<b>UTĚZ</b>	<b>0,1</b>	<b>0,163</b>	<b>0,268</b>	<b>0,331</b>	<b>0,407</b>	<b>0,468</b>	<b>0,575</b>	<b>0,636</b>	<b>0,693</b>	<b>0,775</b>	<b>0,864</b>	<b>0,942</b>	<b>1</b>
Stopnja brezposelnosti v občini	K 1-1	7,6	7,57	7,53	7,5	7,47	7,43	7,4	7,37	7,33	7,3	7,27	7,23	7,2
Število nočitev v letu 2018	K 1-2	1121	1194	1268	1341	1414	1487	1561	1634	1707	1780	1854	1927	2000
Število turističnih postelj v občini	K 1-3	113	120	128	135	142	149	157	164	171	178	186	193	200
Število počivališč za avtodome	K 1-4	0	0	1	1	2	2	3	3	3	4	4	5	5
Število registriranih kmetij z dopolnilno dejavnostjo	K 1-5	26	27	28	28	29	30	31	31	32	33	34	34	35
Število tržnih dni v letu 2018	K 1-6	52	53	53	54	55	55	56	57	57	58	59	59	60
Število javnih najemnih stanovanj v občini	K 1-7	49	50	50	51	51	52	52	53	53	54	54	55	55
Površina obrtno-industrijskih con (v Ha)	K 1-8	11	11,4	11,8	12,3	12,7	13,1	13,5	13,9	14,3	14,8	15,2	15,6	16
Število ekoloških kmetij s certifikati	K 1-9	25	25	26	26	27	27	28	28	28	29	29	30	30
Število nagrad za inovativnost (vsa področja)	K 1-10	0	0	1	1	1	1	2	2	2	2	3	3	3
	K 1-11	2,51	2,676	2,842	3,008	3,173	3,339	3,505	3,671	3,837	4,003	4,168	4,334	4,5
OCENA ZADOVOLJSTVA OBČANOV :	K 1-12	2,88	3,015	3,15	3,285	3,42	3,555	3,69	3,825	3,96	4,095	4,23	4,365	4,5
ponudba stanovanj	K 1-13	2,67	2,823	2,975	3,128	3,28	3,433	3,585	3,738	3,89	4,043	4,195	4,348	4,5
turistična ponudba	K 1-14	2,86	2,997	3,133	3,27	3,407	3,543	3,68	3,817	3,953	4,09	4,227	4,363	4,5
izkoriščenost kmetijskega potenciala	K 1-15	3,1	3,217	3,333	3,45	3,567	3,683	3,8	3,917	4,033	4,15	4,267	4,383	4,5
ponudba storitev	<b>PROMET</b>	<b>0,1</b>	<b>0,166</b>	<b>0,257</b>	<b>0,323</b>	<b>0,397</b>	<b>0,48</b>	<b>0,584</b>	<b>0,62</b>	<b>0,703</b>	<b>0,777</b>	<b>0,843</b>	<b>0,934</b>	<b>1</b>
Dolžina asfaltiranih kategoriziranih občinskih cest (km)	K 2-1	163	164,7	166,3	168	169,7	171,3	173	174,7	176,3	178	179,7	181,3	183
Dolžina lastniško urejenih občinskih cest (km)	K 2-2	90	94,2	98,3	102,5	106,7	110,8	115	119,2	123,3	127,5	131,7	135,8	140
Dolžina rekonstruiranih občinskih cest (km)	K 2-3	9	14,5	20	25,5	31	36,5	42	47,5	53	58,5	64	69,5	75
Število rekonstruiranih mostov	K 2-4	3	3	4	4	5	5	6	6	6	7	7	8	8
Dolžina urejenih pločnikov (km)	K 2-5	5,5	6,5	7,6	8,6	9,7	10,7	11,8	12,8	13,8	14,9	15,9	17	18
Dolžina urejenih kolesarskih poti (km)	K 2-6	0	1,7	3,3	5	6,7	8,3	10	11,7	13,3	15	16,7	18,3	20
Število javnih parkirnih mest	K 2-7	475	479	483	487	491	495	499	503	507	511	515	519	523
Dolžina sprehajalnih in tematskih poti (km)	K 2-8	11,4	11,7	12	12,3	12,6	12,9	13,2	13,5	13,8	14,1	14,4	14,7	15
Število urejenih avtobusnih postajališč	K 2-9	26	26	27	27	27	28	28	28	29	29	29	30	30
Število postaj električnih polnilnic	K 2-10	1	1	2	2	2	3	3	3	4	4	4	5	5
	K 2-11	3,05	3,171	3,292	3,413	3,533	3,654	3,775	3,896	4,017	4,138	4,258	4,379	4,5
OCENA ZADOVOLJSTVA OBČANOV :	K 2-12	2,41	2,584	2,758	2,933	3,107	3,281	3,455	3,629	3,803	3,978	4,152	4,326	4,5
lokalne ceste in ulice	K 2-13	3,46	3,547	3,633	3,72	3,807	3,893	3,98	4,067	4,153	4,24	4,327	4,413	4,5
pločniki	K 2-14	1,7	1,933	2,167	2,4	2,633	2,867	3,1	3,333	3,567	3,8	4,033	4,267	4,5
parkirišča	K 2-15	2,88	3,015	3,15	3,285	3,42	3,555	3,69	3,825	3,96	4,095	4,23	4,365	4,5
kolesarske poti	K 2-16	3,33	3,428	3,525	3,623	3,72	3,818	3,915	4,013	4,11	4,208	4,305	4,403	4,5
sprehajalne poti	K 2-17	3,55	3,629	3,708	3,788	3,867	3,946	4,025	4,104	4,183	4,263	4,342	4,421	4,5
kažipoti	K 2-18	3,82	3,877	3,933	3,99	4,047	4,103	4,16	4,217	4,273	4,33	4,387	4,443	4,5
javna razsvetjava	K 2-19	3,47	3,556	3,642	3,728	3,813	3,899	3,985	4,071	4,157	4,243	4,328	4,414	4,5
zimska služba	K 2-20	3,01	3,134	3,258	3,383	3,507	3,631	3,755	3,879	4,003	4,128	4,252	4,376	4,5
zimska služba														
dostopnost do telekomunikacij														
javni prevoz														



OKOLJE	UTEŽ	OKOLJSKI K.	0,1	0,175	0,251	0,325	0,401	0,475	0,551	0,625	0,699	0,776	0,85	0,926	1
% vključenih hiš na javni vodovod	6%	K 3-1	72,2	72,9	73,5	74,2	74,8	75,5	76,1	76,8	77,4	78,1	78,7	79,4	80
% vključenih hiš na aglomeracija nad 2000	8%	K 3-2	24,8	26,1	27,3	28,6	29,9	31,1	32,4	33,7	34,9	36,2	37,5	38,7	40
% vključenih hiš – aglomeracija nad 2000	10%	K 3-3	90,3	90,9	91,6	92,2	92,9	93,5	94,2	94,8	95,4	96,1	96,7	97,4	98
% vključenosti gospodinjstev v organiziran odvoz odpadkov	6%	K 3-4	91,3	91,8	92,3	92,7	93,2	93,7	94,2	94,7	95,1	95,6	96,1	96,5	97
Energetska učinkovitost javne razsvetljave (poraba v kWh)	4%	K 3-5	19002,3	19065,4	19168,6	19251,7	19349,9	19418,0	19501,2	19584,3	19667,4	19750,6	19833,7	19916,9	20000
Energetska učinkovitost javnih objektov (poraba v kWh)	4%	K 3-6	6828055	6842384	6856713	6871041	6885370	6899699	6914028	6928356	6942685	6957014	6971343	6985671	7000000
Število optičnih priključkov v občini	2%	K 3-7	349	320,292	291,583	262,875	234,167	205,458	176,75	148,042	119,333	90,625	61,917	33,208	4,5
OCENA ZADOVOLJSTVA OBČANOV :	5%	K 3-8	3,68	3,748	3,817	3,885	3,953	4,022	4,09	4,158	4,227	4,295	4,363	4,432	4,5
urejenost javnih površin	5%	K 3-9	3,92	3,968	4,017	4,065	4,113	4,162	4,21	4,258	4,307	4,355	4,403	4,452	4,5
ravnjanje z odpadki	5%	K 3-10	3,98	4,023	4,067	4,111	4,153	4,197	4,24	4,283	4,327	4,37	4,413	4,457	4,5
oskrba z vodo	10%	K 3-11	3,14	3,253	3,367	3,48	3,593	3,707	3,82	3,933	4,047	4,16	4,273	4,387	4,5
kanalizacija in čistilna naprava	8%	K 3-12	3,18	3,29	3,4	3,51	3,62	3,73	3,84	3,95	4,06	4,17	4,28	4,39	4,5
čistota potokov in jezer	5%	K 3-13	3,61	3,684	3,758	3,833	3,907	3,981	4,055	4,129	4,203	4,278	4,352	4,426	4,5
kakovost zraka	5%	K 3-14	3,31	3,409	3,508	3,608	3,707	3,806	3,905	4,004	4,103	4,203	4,302	4,401	4,5
stanje hrupa	5%	K 3-15	3,94	3,987	4,033	4,08	4,127	4,173	4,22	4,267	4,313	4,36	4,407	4,453	4,5
urejenost pokopališč	7%	K 3-16	3,07	3,189	3,308	3,428	3,547	3,666	3,785	3,904	4,023	4,143	4,262	4,381	4,5
vključenost občanov	5%	K 3-17	3,06	3,118	3,17	3,225	3,273	3,321	3,369	3,417	3,465	3,513	3,561	3,609	3,657
prostorski plan občine	5%	K 3-18	3,06	3,118	3,17	3,225	3,273	3,321	3,369	3,417	3,465	3,513	3,561	3,609	3,657
IZOBRAŽEVANJE	UTEŽ	K. IZOBRAŽEVANJA	0,1	0,154	0,225	0,371	0,425	0,496	0,555	0,604	0,675	0,821	0,875	0,946	1
Notranje in zunanje površine v vrtih (m <sup>2</sup> /otroka)	10%	K 4-1	5472	5516	5560	5604	5648	5692	5736	5780	5824	5868	5912	5956	6000
Število mest v otroških vrtih v občini	7%	K 4-2	362	365	368	372	375	378	381	384	387	391	394	397	400
Število občinskih štipendij za deficitarne poklice (dijaki in študenti)	10%	K 4-3	0	0	0	0	1	1	1	1	1	1	2	2	2
Število razpisanih nagrad za dela na tematično občine (rtmv)	10%	K 4-4	0	0	0	1	1	1	1	1	1	1	2	2	2
Število izobraževalnih programov za starejše (3. Generacija)	8%	K 4-5	1	1	2	2	2	3	3	3	4	4	4	5	5
OCENE ZADOVOLJSTVA OBČANOV :	10%	K 4-6	4,27	4,289	4,308	4,328	4,347	4,366	4,385	4,404	4,423	4,443	4,462	4,481	4,5
objekti osnovnih šol	15%	K 4-7	4,11	4,143	4,175	4,208	4,24	4,273	4,305	4,338	4,37	4,403	4,435	4,468	4,5
objekti otroških vrtcev	10%	K 4-8	3,58	3,657	3,733	3,81	3,887	3,963	4,04	4,117	4,193	4,27	4,347	4,423	4,5
ustreznost vsebin	10%	K 4-9	3,54	3,62	3,7	3,78	3,86	3,94	4,02	4,1	4,18	4,26	4,34	4,42	4,5
vključenost v življenje kraja	10%	K 4-10	3,29	3,391	3,492	3,593	3,693	3,794	3,895	3,996	4,097	4,198	4,298	4,399	4,5
vsebine za starejše občane	10%	K 4-10	0,1	0,168	0,235	0,349	0,417	0,484	0,552	0,616	0,683	0,797	0,865	0,932	1
KVALITETA ŽIVLJENJA	UTEŽ	K. KAK. ŽIVLJENJA	0,1	0,168	0,235	0,349	0,417	0,484	0,552	0,616	0,683	0,797	0,865	0,932	1
Število zdravnikov na območju občine / 1000 prebivalcev	5%	K 5-1	0,56	0,57	0,58	0,59	0,6	0,61	0,62	0,62	0,63	0,64	0,65	0,66	0,67
Površina občinskih prostorov namenjenih kulturni dejavnosti (m <sup>2</sup> )	15%	K 5-2	388	406	423	441	459	476	494	512	529	547	565	582	600
Zunanje površine namenjene športu (m <sup>2</sup> )	10%	K 5-3	11493	11619	11744	11870	11995	12121	12247	12372	12498	12623	12749	12874	13000
Program in tradicionalne prireditve mladih	10%	K 5-4	3	3	3	4	4	4	4	4	4	5	5	5	5
OCENA ZADOVOLJSTVA OBČANOV :	5%	K 5-5	3,61	3,684	3,758	3,833	3,907	3,981	4,055	4,129	4,203	4,278	4,352	4,426	4,5
zdravstvena oskrba	7%	K 5-6	3,78	3,84	3,9	3,96	4,02	4,08	4,14	4,2	4,26	4,32	4,38	4,44	4,5
kulturno dogajanje	8%	K 5-7	3,61	3,684	3,758	3,833	3,907	3,981	4,055	4,129	4,203	4,278	4,352	4,426	4,5
šport in rekreacija	5%	K 5-8	3,43	3,519	3,608	3,698	3,787	3,876	3,965	4,054	4,143	4,233	4,322	4,411	4,5
socialne aktivnosti	5%	K 5-9	3,63	3,703	3,775	3,848	3,92	3,993	4,065	4,138	4,21	4,283	4,355	4,428	4,5
oskrba prebivalcev	5%	K 5-10	3,91	3,959	4,008	4,058	4,107	4,156	4,205	4,254	4,303	4,353	4,402	4,451	4,5
duhovna oskrba	10%	K 5-11	3,52	3,602	3,683	3,765	3,847	3,928	4,01	4,092	4,173	4,255	4,337	4,418	4,5
med sosedski odnosi	5%	K 5-12	3,92	3,968	4,017	4,065	4,113	4,162	4,21	4,258	4,307	4,355	4,403	4,452	4,5
varnost bivanja	10%	K 5-13	2,86	2,997	3,133	3,27	3,407	3,543	3,68	3,817	3,953	4,09	4,227	4,363	4,5
stopnja zaupanja v občino	10%	K 5-13	2,86	2,997	3,133	3,27	3,407	3,543	3,68	3,817	3,953	4,09	4,227	4,363	4,5

**Priloga 1: Prednostni ukrepi območje občine Vojnik**

**Priloga 2: Prednostni ukrepi območje KS Frankolovo**

**Priloga 3: Prednostni ukrepi območje KS Nova Cerkev**

**Priloga 4: Prednostni ukrepi območje KS Vojnik**



**POSODOBLJENO DNE 7.11. 2019**

## **1.1 PREDNOSTNI UKREPI – OBMOČJE OBČINE VOJNIK**

### **TURIZEM IN ŠPORT**

- **Ureditev kolesarskih poti oziroma stez in pločnikov ob regionalnih cestah Škofja vas-Slovenske Konjice, Arclin-Ljubecna, Višnja vas-Dobrna in Nova Cerkev-Socka.**

Občina bo dala prednost gradnji kolesarskih poti oz. stez in pločnikov, s katerimi bo zagotovila večjo varnost kolesarjev in pešcev.

- **Ureditev tematskih poti.**  
Občina bo uredila tematske poti (vinske, samooskrbne, pohodne, učne ...). Take poti lahko postanejo del njene turistične ponudbe.
- **Ureditev parkovnih površin in igrišč.**  
Parki in igrišča bodo urejeni kot stičišče krajanov in turistov, kjer bodo športne naprave, otroška igrala, urbana oprema (razsvetljava, klopi, koši za smeti, prostor za kulturno ustvarjalnost).
- **Ureditev postajališč za avtodome.**
- **Pomoč razvoju ekološkega turizma na kmetijah.**  
Spodbujala bo povezovanje kmetijstva in turizma tudi z vidika vzpostavljanja kooperacijskih odnosov med kmetijskimi proizvajalci in turističnimi podjetji. Posebne možnosti vidimo v ponudbi ekoloških proizvodov, ki bi jih prodajali na turističnih kmetijah in tako v okviru teh podpirali razvoj turizma.
- **Pomoč in podpora novim turističnim kmetijam.**
- **Povečanje nastanitvenih zmogljivosti – spodbujanje zasebne pobude.**

### **KMETIJSTVO**

- **Spodbude za ohranjanje kmetijske dejavnosti.**  
Kljub krizi se na nekaterih območjih razvijajo nove dejavnosti, ki krepijo ekonomski položaj podeželja in lokalnemu prebivalstvu ponujajo možnost novih zaposlitev. Podpiralo se bo odpiranje novih delovnih mest in razvoj obstoječih, prestrukturiranje kmetij in razvoj dopolnilnih dejavnosti na kmetijah.
- **Spodbude za ekološko kmetijstvo.**  
Občina si bo prizadevala strokovno in finančno podpirati razvoj ekološkega kmetovanja.

### **RAZVOJ DRUŽBENIH DEJAVNOSTI**

- **Izvajanje dejavnosti in izgradnja infrastrukture za mlade, starejše in osebe s posebnimi potrebami.**

## **OKOLJE IN PROSTOR TER OSKRBA Z ENERGIJO**

- **Širitev zemljišč, namenjenih stanovanjski in poslovni gradnji ob regionalnih cestah.**  
Občina za širitev stanovanjskih in poslovnih gradenj predvideva območja, ki bodo zadostila potrebam prebivalcev.
- **Izgradnja in posodobitev širokopasovnih omrežij.**  
Občina si bo prizadevala za izgradnjo širokopasovnih omrežij, saj bodo zvišala življenjski standard prebivalcev.
- **Spodbude za uporabo alternativnih virov energije.**  
Aktivnosti našega urbanizma bodo osredotočene na ekološki trajnostni razvoj, saj potrebujemo boljše ravnovesje med človekom in naravo. Stremeli bomo k uporabi energije z ekološkimi sistemi, ki uporabljajo okoljsko prijazne tehnologije. Pri načrtovanju bomo poskušali zmanjšati obremenitve okolja in promovirati trajnostno družbo ter slediti tujim izkušnjam realizacije trajnostno in energetske avtonomnih družb oziroma uvajanju sprememb za trajnostna naselja (vetrne elektrarne, zemeljski plin, daljinsko ogrevanje na biomaso, sončna energija).
- **Uveljavljanje predkupne pravice na strateških območjih.**

## **KOMUNALNE DEJAVNOSTI**

- **Asfaltiranje makadamskih javnih poti ter ureditev enotnih jaškov za komunikacijsko infrastrukturo.**  
Občina si bo prizadevala asfaltirati pomembnejše makadamske javne poti, tako zaradi izboljšanja prometne varnosti kot tudi zaradi lažjega in cenejšega vzdrževanja.
- **Obnove in rekonstrukcije lokalnih cest in javnih poti.**
- **Ureditev mostov na Hudinji, Dobrnici, Tesnici in na ostalih potokih.**
- **Izgradnja novih in obnova starih avtobusnih postajališč – enotna ureditev.**
- **Izgradnja kanalizacij, priključenih na obstoječe in nove čistilne naprave, v skladu z aglomeracijskim načrtom.**  
Varovanje in izboljšanje kakovosti okolja je nujen pogoj za prihodnji razvoj, kjer bodo imeli prednost varovanje vodnih virov ter vlaganje v čistilne naprave in kanalizacijo. Gradnja te infrastrukture je za občino ena pomembnejših prednostnih nalog.
- **Oskrba z javnim vodovodom na območjih z več kot 50 uporabniki.**  
Izgradnja vodovodov je strateška prednostna naloga občine. Z njimi bo občina zagotovila nemoteno oskrbo s pitno vodo vsakemu gospodinjstvu in osnovni življenjski standard prebivalcev. To bomo dosegli z izgradnjo novih vodovodnih sistemov in prevzemom lokalnih z več kot 50 uporabniki v upravljanje javnega podjetja Vodovod Kanalizacija, Celje.
- **Priključevanje na izgrajene vodovode in kanalizacije.**
- **Vzdrževanje pokopališč in mrliških vežic.**
- **Aktivno sodelovanje z Direkcijo RS za infrastrukturo za investicijsko vzdrževanje vseh regionalnih cest v občini ter izgradnjo pločnikov ob njih.**



## 9.2 PREDNOSTNI UKREPI – KRAJEVNA SKUPNOST FRANKOLOVO

- **Izgradnja novega vrtca na Frankolovem,**
  - energetska sanacija in rekonstrukcija večnamenskega prostora – telovadnice,
  - energetska sanacija OŠ Frankolovo,
  - zunanja infrastrukturna ureditev,
  - **gradnja novega igrišča nad šolo (nakup zemljišča in idejna zasnova - že izvedeno).**Občina si bo prizadevala za izgradnjo skupnega objekta, saj bo to bistveno zvišalo življenjski standard prebivalcev, predvsem pa izboljšalo pogoje dela z najmlajšimi (v teku).
- **Izgradnja bencinske črpalke po predhodno izvedeni študiji.**  
Občina bo na podlagi študije, ki bo opredelila smoter in optimalno lokacijo bencinske črpalke, začela postopke za izgradnjo.
- **Izgradnja pločnikov in kolesarskih poti oziroma stez na relaciji vrtec v smeri Lipa.**  
Občina si bo prizadevala zgraditi potrebno infrastrukturo ob lokalni cesti za večjo varnost pešcev in kolesarjev v prometu.
- **Ohranitev gradu Lindek.**  
Občina si bo prizadevala ustaviti nadaljnje propadanje gradu Lindek, ki je kot kulturni spomenik pomemben objekt v občini.

## 9.3 PREDNOSTNI UKREPI – KRAJEVNA SKUPNOST NOVA CERKEV

- **Izgradnja kolesarskih stez in pločnikov ob regionalni cesti Nova Cerkev-Socka.**
- **Obnova in oživitev parka ter vzdrževanje igrišča pri graščini Socka.**  
Občina si bo prizadevala za obnovo in oživitev parka graščine Socka, ki je kulturni spomenik državnega pomena.
- **Izgradnja protipoplavnih nasipov na relaciji Nova Cerkev-Socka.**
- **Prevzem in ureditev zasebnih vodovodov z več kot 50 uporabniki.**
- **Nakup zemljišča in ureditev igrišča ob šoli v Socki.**  
Z ureditvijo igrišča bo občina zagotovila boljše izvajanje potrebnih šolskih vsebin s področja športne vzgoje ter tudi bolj zdravo življenje krajanov.

## 9.4 PREDNOSTNI UKREPI – KRAJEVNA SKUPNOST VOJNIK

- **Širitev Obrtno-poslovne cone Arclin proti jugu in ob regionalni cesti Celje-Vojnik ter stanovanjske gradnje (z omejitvami glede poplavnih in kmetijskih območij).**  
Obrtno-poslovna cona v KS Vojnik bi se po potrebi širila v smeri proti jugu. Na severu je omejena s Psihiatrično bolnišnico Vojnik. Morebitna širitev bi potekala v skladu z novimi prostorskimi načrti, ob upoštevanju vseh omejitev in zelenih pasov med poslovnimi in stanovanjskimi območji.  
Opombi: Ob regionalni cesti delno predvideno v OPN, delno obstoječa stavbna zemljišča, treba je izdelati OPPN. Proti jugu ni predvideno v OPN.



○ **Izgradnja Športno-rekreacijskega centra Višnja vas in prestavitev nogometnega igrišča iz Vojnika.**

Nogometno igrišče bi z območja centra Vojnika prestavili na območje »Mrakotne« ali na območje »Prekorškove njive«. Na novi lokaciji bi izgradili spremljevalne športne objekte in ostalo infrastrukturo. Poleg nogometnega igrišča bi izgradili še druga igrišča, skladno z interesi športnih društev in druge zainteresirane javnosti.

○ **Izgradnja novega kulturnega centra v Vojniku.** Možna nova lokacija nasproti občinske stavbe na območju igrišč.

○ **Ureditev pešpoti na območju ob Hudinji.**

Občina si bo prizadevala za izgradnjo pešpoti v porečju od Lemberga do Škofje vasi. Pešpoti bodo speljane neposredno ob reki in potokih.

○ **Ureditev kolesarskih stez oziroma poti na območju KS Vojnik (Vojnik – proti Šmartinskemu jezeru, Arclinu, Frankolovemu in Novi Cerkvi).**

Občina bo kot prednostno nalogo zgradila kolesarske steze in poti, s katerimi bo povezala večje kraje. Kolesarska steza oziroma pot je predvidena tudi do Šmartinskega jezera.

○ **Zagotovitev prostora ter ureditev večje tržnice.**

Tržnica je prostor srečevanja ljudi, kjer kmetje lahko prodajajo svoje viške.

○ **Izgradnja novega gasilskega doma in regijskega gasilskega poligona v Vojniku.**

Gasilski dom na obstoječi lokaciji je premajhen, na pretesnem območju, neprimerno dostopen, zato predlagamo gradnjo novega na drugi lokaciji v Višnji vasi nasproti graščine Tabor.

○ **Izgradnja varovanih stanovanj za starejše občane in ureditev dnevnega varstva za starejše občane.** Občina bo v skladu z vrednotami, ki jih neguje, spodbujala gradnjo dodatne infrastrukture za starejše občane – varovana stanovanja, ter dodatne dejavnosti, kot je dnevno varstvo za starejše občane.

○ **Zagotoviti ustrezno primarno zdravstvo – nadaljnje delovanje zdravstvene postaje z dovolj številnim in kakovostnim kadrom.**

Zdravstveno oskrbo in varnost je treba prilagoditi rasti prebivalstva. Treba je zagotoviti dežurstva tudi ob koncu tedna ter pediatra oziroma družinskega zdravnika.

○ **Določitev lokacije centralnega avtobusnega postajališča Vojnik.**

Občina bo naročila izdelavo umestitvenih študij za določitev lokacije centralnega avtobusnega postajališča v kraju.

## **OKOLJE IN PROSTOR TER OSKRBA Z ENERGIJO**

○ **Izgradnja obvoznice:**

- **zahodna varianta** (nadaljnje načrtovanje po izvedbi študije).

Obvoznica mimo kraja Vojnik je vedno večja nuja. Občina bo v prihodnosti naročila izdelavo študije za zahodno varianto obvoznice. Po izvedenih študijah in uskladitvah si bo prizadevala, da država zgradi obvoznico.

○ **Ureditev ustrezne, okolju prijazne prometne povezave med Celjem in Vojnikom.**



Vojnik bo čez nekaj let povezan s Celjem, zato je treba zagotoviti zadovoljivo prometno infrastrukturo, ob kateri se bodo gradili poslovni objekti, oziroma urediti ustrezen javni prevoz.

○ **Prenova starega trškega jedra.**

Trg Vojnik se bo preuredil tako, da bo več površine namenjene pešcem, nekaj parkirnih prostorov bi se naj še vedno zagotavljalo v samem trgu zaradi storitvenih dejavnosti. Obstoječe avtobusno postajališče bi se naj prestavilo južneje ob regionalno cesto pri trgovini Mercator. Ob ureditvi je treba obnoviti, preurediti, zamenjati in dograditi posamezne komunalne vode (vodovod, plinovod ...), znižati in ponovno asfaltirati nivo regionalne ceste, ki vodi skozi trg, ter s tlakovanih površin in streh obstoječih objektov speljati meteorne vode v meteorno kanalizacijo.

○ **Vkop elektrovodov.**

Zaradi goste poseljenosti okoli daljnovodov je nujno treba vztrajati, da se daljnovodi, ki tečejo skozi bivanjska naselja v naši občini (predvsem v strnjenem naselju Vojnik), čim prej prestavijo v zemljo ali pa se zanje poišče druge trase (25 kWh v zemljo, 110 kWh še ostaja).

○ **Izvedba gradnje s spremljajočimi dejavnostmi (od pokopališča do bolnišnice).**

Občina bo namenila prostor gradnji na območju med regionalno cesto in reko Hudinjo, upošteva je poplavna območja.

#### **KOMUNALNE DEJAVNOSTI**

○ **Izgradnja jezov pri graščini Tabor.**

Občina bi naj zagotovila ustrezno poplavno varnost, ki jo lahko z jezom reguliramo, saj je ta sistem najbolj preizkušen in je v Vojniku v preteklosti že opravljal to funkcijo. Iz jezov bi lahko napajali »naravno kopališče«, ki bi ga izgradili v rekreacijskem centru TABOR, akumulacijske ribnike ali pa bi vodo izlivali na kmetijske površine in jih tako gnojili z ekološkimi gnojili.

○ **Obnova jezov v porečju Hudinje.**

○ **Izgradnja protipoplavnih nasipov od Vojnika do Višnje vasi.**

Zagotovitev protipoplavne varnosti prebivalcem z gradnjo protipoplavnih nasipov v celotnem porečju Hudinje do Višnje vasi.

○ **Izgradnja krožišč: v Višnji vasi in pri pokopališču v Vojniku ter križišča pri odcepu za Arclin.**

Zaradi zagotavljanja večje pretočnosti prometa ter manjšega obremenjevanja okolja z izpusti si bo občina prizadevala za gradnjo krožišč na vseh pomembnejših križiščih v KS.