

Predlagatelj: Egidij Čretnik, predsednik Odbora za finance in občinsko premoženje

DOPOLNILNI SKLEP O LETNEM NAČRTU RAZPOLAGANJA/PRIDOBIVANJA Z NEPREMIČNIM PREMOŽENJEM OBČINE VOJNIK ZA LETO 2019, IZVZEM IZ SPLOŠNE RABE,

Dopolnilni sklep o letnem načrtu razpolaganja/pridobivanja z nepremičnim premoženjem Občine Vojnik za leto 2019 in izvzem iz splošne rabe

1. Parc. št. 549 in 547/2 k.o. Vojnik trg

Občina Vojnik je zainteresirana za odkup zemljišča s parc. št. 549 v izmeri 752m² in 547/2 v izmeri 71 vse k.o. Vojnik trg, skupaj 823m². Lastnik zemljišča je župnija Vojnik. Navedeno zemljišče bi potrebovali delno za ureditev cestišča in križišča, delno pa za ureditev parkirnih površin. Predlagana cena je 30,00 EUR za m², kar znese skupaj 24.690,00 EUR. Župnija Vojnik se s predlogom strinja.

2. Menjava parc. št. 842/5 za parc. št. 1048/2 k.o. Podgorje

Stranka je podala predlog za menjavo cestne parc. 842/5, k.o. Podgorje, katere lastnik je, s površino 66 m², ki predstavlja del nekategorizirane ceste. Zgoraj navedeno parcelo bi menjala za parc. 1048/2, k.o. Podgorje, s površino 45 m², ki je v splošni rabi. Potreben je izvzem iz splošne rabe. Parcela 1048/2, k.o. Podgorje na obeh straneh meji na parcele, katerih lastnik je Turk Ladislav.

3. Menjava parc. št. 1058 za parc. št. 1048/3 k.o. Podgorje

Stranka je podala predlog za menjavo cestne parc. 1058, k.o. Podgorje, katere lastnica je. Parcela predstavlja del nekategorizirane ceste, v površini 114 m². Zgoraj navedeno parcelo bi menjala za parc. 1048/3, k.o. Podgorje s površino 114 m², ki je v splošni rabi. Potreben je izvzem iz splošne rabe. Parcela 1048/3, k.o. Podgorje na obeh straneh meji na parcele, katerih lastnik je Podgoršek Aleksander.

4. Menjava parc. št. 159/2, 173/4, 173/6, 173/7, 160/2, 161/1, 164/1 za parc. št. 924/2 in 924/4 k.o. Bezovica

Stranka je podala predlog za menjavo več cestnih parcel s parc. št. 159/2, 173/4, 173/6, 173/7, 160/2, 161/1, 164/1 k.o. Bezovica v skupni površini 461 m², ki predstavljajo del kategorizirane ceste Pristava-Jankova LC-464021-0025 in katerih lastnica je. Zgoraj navedene parcele bi menjala za parceli 924/2 in 924/4, k.o. Bezovica, ki sta splošna raba. Potreben je izvzem iz splošne rabe. Ti parceli mejita na parcele v lasti stranke.

5. Menjava parc. št. 929/3, 930/2 za parc. št. 938/2 k.o. Vojnik trg

Stranka je podala predlog za menjavo cestnih parcel 929/3, 930/2, k.o. 1065 Vojnik trg, katerih lastnica je, v skupni površini 276 m², ki so del kategorizirane ceste Cesta v Šmartno-Zupanc JP-965912-0093.


Zgoraj navedene parcele bi menjala za parc. 938/2, k.o. Vojnik trg, s površino 496 m², splošna raba, ki predstavlja opuščeno cesto- danes je to le pot do stanovanjske hiše stranke, parcela na obeh straneh meji na parcele v lasti stranke. Potreben je izvzem iz splošne rabe.

PREDLOG SKLEPA:


1. Občinski svet Občine Vojnik na 8. seji dne 14.11.2019 sprejme Dopolnilni sklep o letnem načrtu razpolaganja/pridobivanja z nepremičnim premoženjem Občine Vojnik za leto 2019.

2. Občinski svet Občine Vojnik, na 8. seji, dne 14.11.2019 izvzame iz družbene lastnine v splošni rabi zemljišče s parc.št. 1048/2 k.o. Podgorje, parc.št. 1048/3 k.o. Podgorje, parc.št. 924/2 in 924/4 k.o. Bezovica, parc.št. 938/2 k.o. Vojnik trg in predlaga vknjižbo lastninske pravice na Občino Vojnik.

Pripravila:
Tanja Golec Prevoršek



Branko Petre
župan Občine Vojnik





**IZVZEM IZ SPLOŠNE RABE/MENJAVA**

Parc. št.	k.o.	Površina parcele [m ²]	Namen	Ime pogodbenika	cesta	vloga na odbor dne
1. 1048/2	1052 Podgorje	45	Menjava za cestno parcelo 842/5 k.o. Podgorje v izmeri 66 m ²	Turk Ladislav	Nekategorizirana cesta v k.o. Podgorje	
2. 1048/3	1052 Podgorje	114	Menjava za cestno parcelo 1058 k.o. Podgorje v izmeri 114 m ²	Podgoršek Aleksander	Nekategorizirana cesta v k.o. Podgorje	
3. 924/2	1063 Bezovica	303	Menjava za cestne parcele 159/2, 173/4, 173/6, 173/7, 160/2, 161/1, 164/1 k.o. Bezovica v skupni površini 461 m ²	Preložnik Alojzij	Kategorizirana cesta Pristava-Jankova LC-464021-0025	
924/4	1063 Bezovica	93				
4. 938/2	1065 Vojnik trg	496	Menjava za cestni parceli 929/3, 930/2, k.o. 1065 Vojnik trg	Marguč Peter in Štefka	Kategorizirana cesta Cesta v Šmartno-Zupanc JP-965912-0093	

1. Stranka je podala predlog za menjavo cestne parc. 842/5, k.o. Podgorje, katere lastnik je, s površino 66 m², ki predstavlja del nekategorizirane ceste. Zgoraj navedeno parcelo bi menjala za parc. 1048/2, k.o. Podgorje, s površino 45 m², ki je v splošni rabi. Parcela 1048/2, k.o. Podgorje na obeh straneh meji na parcele, katerih lastnik je Turk Ladislav.

2. Stranka je podala predlog za menjavo cestne parc. 1058, k.o. Podgorje, katere lastnica je. Parcela predstavlja del nekategorizirane ceste, v površini 114 m². Zgoraj navedeno parcelo bi menjala za parc. 1048/3, k.o. Podgorje s površino 114 m², ki je v splošni rabi. Parcela 1048/3, k.o. Podgorje na obeh straneh meji na parcele, katerih lastnik je Podgoršek Aleksander.

3. Stranka je podala predlog za menjavo več cestnih parcel s parc. št. 159/2, 173/4, 173/6, 173/7, 160/2, 161/1, 164/1 k.o. Bezovica v skupni površini 461 m², ki predstavljajo del kategorizirane ceste Pristava-Jankova LC-464021-0025. Zgoraj navedene parcele bi menjala za parcele 924/2 in 924/4, k.o. Bezovica. Ti parceli mejita na parcele v lasti stranke.

Pripravila Mateja Verhovšek
Vojnik, dne 6. 11. 2019



OBČINA VOJNIK

IZVZEM IZ SPLOŠNE RABE/MENJAVA

4. Stranka je podala predlog za menjavo cestnih parcel 929/3, 930/2, k.o. 1065 Vojnik trg, katerih lastnica je, v skupni površini 276 m², ki so del kategorizirane ceste Cesta v Šmartno-Zupanc JP-965912-0093.

Zgoraj navedene parcele bi menjala za parc. 938/2, k.o. Vojnik trg, s površino 496 m², ki predstavlja opuščeno cesto- danes je to le pot do stanovanjske hiše stranke, parcela na obeh straneh meji na parcele v lasti stranke.

Pripravila Mateja Verhovšek
Vojnik, dne 6. 11. 2019

1.

2.

TURK LADISLAV / PODGORŠEK ALEKSANDER



Legenda

HŠ



ceste



regionalna cesta II. reda

regionalna cesta III. reda

lokalna cesta



mestna ali krajevna cesta

javna pot

gozdna cesta

stavbe



Meje parcel



urejene meje



kataster meje

0

1




parcele

meja občine



BDOF_025_2016

3. PRELOŽNIK ALOJŽU



Legenda

HŠ



ceste



regionalna cesta II. reda

regionalna cesta III. reda

lokalna cesta



mestna ali krajevna cesta

javna pot

gozdna cesta

stavbe



Meje parcel



urejene meje



kataster meje



0



1

parcele

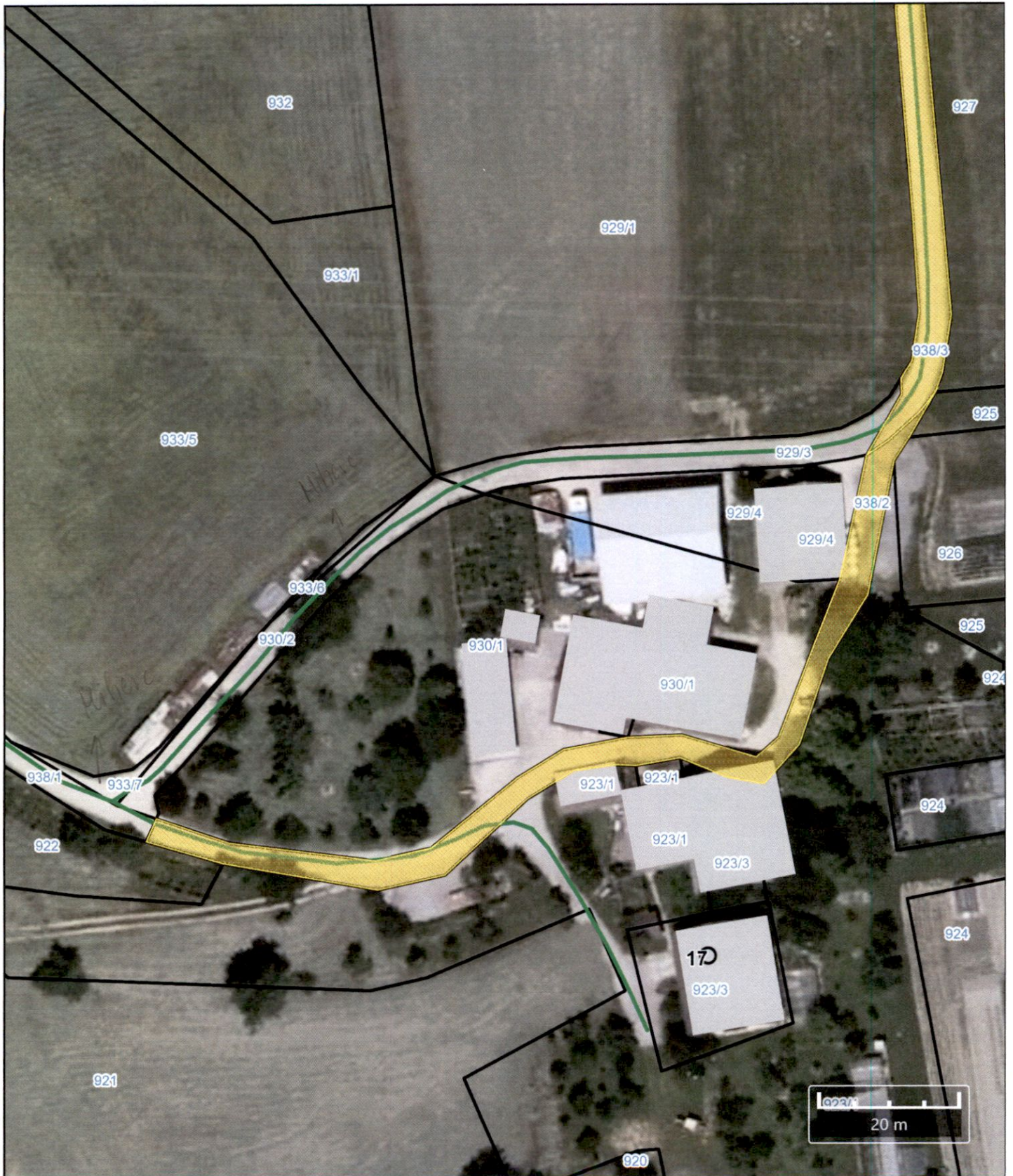
meja občine



BDOF_025_2016



MARGUČ



Legenda

HŠ



ceste



regionalna cesta II. reda
regionalna cesta III. reda
lokalna cesta



mestna ali krajevna cesta
javna pot
gozdna cesta



stavbe

Meje parcel



urejene meje



kataster meje



0



1

parcele

meja občine



BDOF_025_2016