



OBČINA CERKVENJAK
Občinski svet

Številka: 331-03/2017

Datum: 23. 9. 2020

Predlog

**SKLEPA O POTRITVI INVESTICIJSKEGA PROGRAMA ZA
INVESTICIJO KOLESARSKÉ POVEZAVE NA OBMOČJU ORP
SLOVENSKE GORICE**

PREDLAGATELJ: Župan Občine Cerkevnik

GRADIVO PRIPRAVIL: Občinska uprava Občine Cerkevnik in RASG d.o.o.

VRSTA POSTOPKA: POSTOPEK ZA SPREJEM AKTA V ENI OBRAVNAVI - 72. člen
Poslovnika Občinskega sveta Občine Cerkevnik

PREDLOG SKLEPA:

Na podlagi Zakona o javnih financah (Uradni list RS, št. 11/11 – uradno prečiščeno besedilo, 14/13 – popr., 101/13, 55/15 – ZFisP, 96/15 – ZIPRS1617 in 13/18), Uredbe o dokumentih razvojnega načrtovanja in postopkih za pripravo predloga državnega proračuna (Uradni list RS, št. 54/10 in 35/18), Uredbe o enotni metodologiji za pripravo in obravnavo investicijske dokumentacije na področju javnih financ (Uradni list RS, št. 60/06, 54/10 in 27/16) in Statuta Občine Cerkevnik (UGSO, št. 46/16), Občinski svet Občine Cerkevnik, na svoji 12. redni seji, dne 23. 9. 2020, sprejme Sklep o potrditvi investicijskega programa za investicijo Kolesarske povezave na območju ORP Slovenske gorice, v vsebini kot je predlagan.

SKLEP O POTRDTVI INESTICIJSKEGA PROGRAMA

Investitor/občina: Občina Cerkevjak
Naslov: Cerkevjak 25
Pošta: 2236 Cerkevjak

Številka: _____
Datum: _____

Na podlagi Zakona o javnih financah (Uradni list RS, št. 11/11 – uradno prečiščeno besedilo, 14/13 – popr., 101/13, 55/15 – ZFisP, 96/15 – ZIPRS1617 in 13/18), Uredbe o dokumentih razvojnega načrtovanja in postopkih za pripravo predloga državnega proračuna (Uradni list RS, št. 54/10 in 35/18), Uredbe o enotni metodologiji za pripravo in obravnavo investicijske dokumentacije na področju javnih financ (Uradni list RS, št. 60/06, 54/10 in 27/16) in Statuta Občine Cerkevjak (UGSO, št. 46/16) je Občinski svet Občine Cerkevjak, dne _____, s sklepom št. _____ sprejel:

1. Potrdi se INVESTICIJSKI PROGRAM za investicijo KOLESARSKE POVEZAVE NA OBMOČJU ORP SLOVENSKE GORICE, ki ga je izdelal RISO d.o.o., septembra 2020 (v nadaljevanju: IP).
2. V NRP občine se naložba uskladi z določili IP.
3. Odobri se nadaljevanje izvedbe investicije.
4. Skladno z IP vrednost investicije po tekočih cenah znaša 15.544.584,05 EUR z DDV in se bo izvajala skladno s časovnim načrtom od marca 2021 do junija 2023.
5. Predvideni viri za izvedbo naložbe so:
 - Evropski sklad za regionalni razvoj in Republika Slovenija 9.952.437,05 EUR
 - Občine 5.592.147,00 EUR
6. Operacija KOLESARSKE POVEZAVE NA OBMOČJU ORP SLOVENSKE GORICE se izvaja v okviru Operativnega programa za izvajanje Evropske kohezijske politike v obdobju 2014-2020, prednostne naložbe 4.4 Spodbujanje nizkoogljicnih strategij za vse vrste območij, zlasti za urbana območja, vključno s spodbujanjem trajnostne multimodalne urbane mobilnosti in ustreznimi omilitvenimi prilagoditvenimi ukrepi. Naložbo sofinancirata Republika Slovenija in Evropska unija iz Evropskega sklada za regionalni razvoj. Naložba v vašo prihodnost.
7. Občinski svet pooblašča župana za potrditev vseh sprememb, dopolnitev IP in novelacij IP, ki bi bile potrebne zaradi zagotovitve sofinancerskih sredstev.

Ime in priimek odgovorne osebe: Marjan Žmavc, župan

žig

podpis: _____



EVROPSKA UNIJA
EVROPSKI SKLAD ZA
REGIONALNI RAZVOJ



Foto: <https://cleantechnica.com>

KOLESARSKE POVEZAVE NA OBMOČJU ORP SLOVENSKE GORICE

IZHODIŠČA ZA OBRAVNAVO PREDINVESTICIJSKE ZASNOVE IN
INVESTICIJSKEGA PROGRAMA NA OBČINSKEM SVETU



Razvojná agencija Slovenske gorice

Lenart, 23. 9. 2020
Verzija 1.0



preprosto čudovite
simply beautiful

www.visitslovenskegorice.eu

KAZALO

1. UVOD.....	2
2. IZHODIŠČA INVESTICIJSKIH DOKUMENTOV.....	4
2.1. Projektni partnerji.....	4
2.2. Predmet investiranja.....	4
2.3. Stroški in viri.....	11
2.3.1. Stroški gradnje.....	11
2.3.2. Stroški celotne investicije.....	13
2.3.3. Viri celotne investicije.....	14
2.3.4. Stroški brez DRSI dela.....	15
2.3.5. Viri brez DRSI dela.....	16
3. PREDLOGI SKLEPOV.....	17
3.1. Sklep o potrditvi predinvesticijske zasnove.....	17
3.2. Sklep o potrditvi investicijskega programa.....	18

1. UVOD

Po spremembi *Operativnega programa za izvajanje Evropske kohezijske politike v obdobju 2014-2020* (v letih 2016 in 2017), s katero se je prerazporedilo del sredstev Evropskega sklada za regionalni razvoj tudi za infrastrukturne regijske projekte občin vezane na trajnostno mobilnost, so se občine Območnega razvojnega partnerstva (v nadaljevanju: ORP) Slovenske gorice, to so občine: Benedikt, Cerkevjak, Duplek, Lenart, Pesnica, Sveta Ana, Sveta Trojica v Slovenskih goricah, Sveti Jurij v Slovenskih goricah in Šentilj odločile pripraviti skupni projekt kolesarskih povezav.

Za vključitev v projekt so interes izkazale tudi občine Sveti Andraž v Slovenskih goricah, Sveti Jurij ob Ščavnici in Trnovska vas. Kasneje so se na pobudo Direkcije Republike Slovenije za infrastrukturo (v nadaljevanju: DRSI) v projekt vključile še občine Apače, Gornja Radgona, Radenci in Juršinci. Hkrati se je iz projekta izključila Občina Duplek, kjer se kolesarske povezave načrtujejo v okviru projekta Dravskih kolesarskih poti.

Decembra 2017 je Razvojna agencija Slovenke gorice, d.o.o. (v nadaljevanju: RASG) v imenu občin ORP Slovenske gorice naročila izdelavo projektne naloge. Projektna naloga je bila izdelana in s strani občin potrjena januarja 2018. Julija 2018 je bila dopolnjena za državno kolesarsko mrežo na območju občin Apače, Gornja Radgona, Radenci, Sveti Jurij ob Ščavnici in Juršinci. Tako dopolnjena projektna naloga je bila s strani DRSI potrjena novembra 2018.

Na osnovi izdelane projektne naloge (verzija januar 2018) je RASG pripravila dokument identifikacije investicijskega projekta (v nadaljevanju: DIIP) za projekt **KOLESARSKE POVEZAVE NA OBMOČJU ORP SLOVENSKE GORICE**, ki so ga februarja 2018 potrdili občinski sveti občin Benedikt, Cerkevjak, Lenart, Pesnica, Sveta Ana, Sveta Trojica v Slovenskih goricah, Sveti Jurij v Slovenskih goricah, Šentilj, Sveti Andraž v Slovenskih goricah, Sveti Jurij ob Ščavnici in Trnovska vas. S potrditvijo DIIP so občinski sveti odobrili izvedbo nadaljnjih aktivnosti, načrtovanih v operaciji. Ta v DIIP obsega ureditev kolesarske mreže v skupni dolžini 128,4 km, razdeljene na 19 tras. Začetki tras se navezujejo na kolesarske ureditve posameznih mest, ki imajo sprejeto Celostno prometno strategijo (CPS): Lenart, Ptuj in Maribor. Vrednost operacije je v DIIP ocenjena na 15.073.976,88 EUR z DDV (stalne cene, februar 2018).

Na osnovi potrjenega DIIP je RASG kot nosilec projekta, obravnavani projekt predlagala za vključitev v Dogovor za razvoj Podravske regije, ki hkrati pomeni pot do odobritve sofinancerskih sredstev po postopku neposredne potrditve operacije. Projekt je bil v dogovor vključen s 1. dopolnitvijo julija 2018¹, z načrtovanim sofinanciranjem iz EU v višini 9.861.561,51 EUR. V teku je 4. sprememba dogovora, s katero se nekoliko zvišujejo sofinancerska sredstva za občini Sveti Andraž v Slovenskih goricah in Trnovska vas, na skupno višino 9.952.437,05 EUR.

Marca 2018 so Republika Slovenija, Ministrstvo za infrastrukturo in občine Apače, Gornja Radgona, Križevci, Radenci, Sveti Jurij ob Ščavnici, Veržej, Benedikt, Cerkevjak, Duplek, Lenart, Pesnica, Sveta Ana, Sveta Trojica v Slovenskih goricah, Sveti Jurij v Slovenskih goricah, Šentilj, Destrnik, Dornava, Juršinci, Sveti Andraž v Slovenskih goricah in Trnovska vas ter RASG podpisale Dogovor o sodelovanju pri izvajanju projekta državnega in regijskega pomena »Načrtovanje in povezovanje kolesarskih in drugih poti na območju občin: Apače, Gornja Radgona, Križevci, Radenci, Sveti Jurij ob Ščavnici, Veržej, Benedikt, Cerkevjak, Duplek, Lenart, Pesnica, Sveta Ana, Sveta Trojica v Slovenskih goricah, Sveti Jurij v Slovenskih goricah, Šentilj, Destrnik, Dornava, Juršinci, Sveti Andraž v Slovenskih goricah in Trnovska vas«.

¹ Podpisana 1. sprememba DRR: <https://www.gov.si/assets/ministrstva/MGRT/Dokumenti/DRR/Dogovori-za-razvoj-regij/Podpisani-dogovori/Podravska/Dopolnitev-k-dogovoru-za-razvoj-Podravske-razvojne-regije.pdf>

Maja 2019 je DRSI potrdil DIIP za Investicijsko vzdrževalna dela in vzdrževalna dela v javno korist za projekt Slovensko-goriške kolesarske poti, ki zajema del državne kolesarske mreže D1, D4, G17 in G18. Skupna vrednost tega projekta znaša 17,4 mio po tekočih cenah z DDV. Od tega se na trase 1, 2, 3 in 4, ki so ključne za povezave v okviru projekta KOLESARSKE POVEZAVE NA OBMOČJU ORP SLOVENSKE GORICE nanaša 6.459.418 EUR z DDV. Zaradi omejenih sredstev DRSI smo se septembra 2020 dogovorili, da projekt razdelimo na dve fazi, pri čemer v 1. fazi s strani DRSI načrtujemo stroške v višini okoli 4 mio EUR. Prav tako je dogovorjeno, da občine prevzemajo stroške izdelave in recenzije projektne dokumentacije in postopke pridobivanja zemljišč za celoten projekt (tudi za državno kolesarsko mrežo), kar se ustrezno upošteva v dogovorih pred izvedbo del. Odkupe zemljišč bo DRSI izvajala po izvedbi in končni izmeri dejansko potrebnih površin.

Po potrditvi projektne naloge je RASG v imenu in za račun občin pristopila k postopkom javnega naročanja za izdelavo potrebne projektne dokumentacije in za recenzijo projektne dokumentacije. Postopki javnega naročanja so bili večkrat ponovljeni (ni bilo prejetih ponudb ali pa so bile previsoke). Pogodbe za izvedbo projektne dokumentacije so bile sklenjene s petimi različnimi projektantskimi hišami, recenzijo pa izvajata dva izvajalca.

Hkrati z izdelavo projektne dokumentacije so občine pristopile k pridobivanju pravic za posege v zemljišča. V določenih primerih, ko ni bilo mogoče dogovoriti zemljiških razmerij z lastniki, je prišlo do tehničnih sprememb izvedbe ali do sprememb tras ali celo do prestavitve izvedbe v 2. fazo projekta.

Do konca septembra 2020 morajo biti za projekte trajnostne mobilnosti formalno oddane vloge na Ministrstvo za infrastrukturo (MZI). Sestavni del vlog je tudi potrjena investicijska dokumentacija. V skladu z Uredbo o enotni metodologiji za pripravo in obravnavo investicijske dokumentacije na področju javnih financ (Uradni list RS, št. 60/06, 54/10 in 27/16) je potrebno za obravnavani projekt poleg DIIP izdelati še PREDINVESTICIJSKO ZASNOVO in INVESTIJSKI PROGRAM.

Na MZI bomo prijavi 1. fazo projekta, s katero bomo lahko črpali vsa razpoložljiva EU sredstva. Načrtujemo, da bomo za 1. fazo oddali 4 vloge (1 operacija s štirimi projekti), ki vsaka zase predstavlja zaključeno celoto s povezavo na Lenart, kot medobčinsko središče s CPS. V investicijskih dokumentih moramo obravnavati vsak projekt prikazovati ločeno.

Zaradi poznega prejema ocenjenih stroškov gradnje s strani projektantov in usklajevanj z DRSI in MZI še v sredi septembra, smo lahko s pripravo teh dveh dokumentov začeli šele 21. 9. 2020. Dokumenta bosta predvidoma končana do 25. 9. 2020. Za vmesno obdobje pa smo pripravili ta izhodišča, ki dajejo osnovne podatke in izhodišča o projektu in vsebini obeh predmetnih dokumentov.

V končnih vrednostih lahko pride do manjših odstopanj. Določena odstopanja so možna tudi še na področju pridobivanja zemljišč in projektnih rešitev (soglasja se še pridobivajo). Pričakujemo tudi še dodatna navodila pristojnih v zvezi z višino in dinamiko sofinanciranja DRSI in v zvezi z oblikovanjem NRP (enega ali več), ipd. Zaradi vseh teh sprememb predlagamo občinskim svetom, da hkrati s potrditvijo IP tudi pooblastijo župana (županjo) za potrditev morebitnih nadaljnjih sprememb investicijske dokumentacije, potrditev novelacij investicijskih programov in potrditev sprememb v NRP zaradi zagotovitve sofinancerskih sredstev EU in DRSI.

2. IZHODIŠČA INVESTICIJSKIH DOKUMENTOV

2.1. PROJEKTNI PARTNERJI

Nosilec projekta je Razvojna agencija Slovenske gorice, d.o.o., partnerji v projektu pa so:

- a) partnerji iz območja ORP Slovenske gorice:
 - Občina Benedikt
 - Občina Cerkljenjak
 - Občina Lenart
 - Občina Pesnica
 - Občina Sveta Ana
 - Občina Sveta Trojica v Slovenskih goricah
 - Občina Sveti Jurij v Slovenskih goricah
 - Občina Šentilj

- b) partnerja iz območja ORP Spodnje Podravje:
 - Občina Sveti Andraž v Slovenskih goricah
 - Občina Trnovska vas

- c) partner iz območja ORP Prlekija (Pomurska regija):
 - Občina Sveti Jurij ob Ščavnici (v 2. fazi)

Partner za del projekta, ki se nanaša na državno kolesarsko mrežo je tudi DRSI, ki pa je v PinvZ in IP ne navajamo kot partnerja, saj bo ta za del operacije, ki se nanaša na državno kolesarsko mrežo, sprejela svojo investicijsko dokumentacijo.

2.2. PREDMET INVESTIRANJA

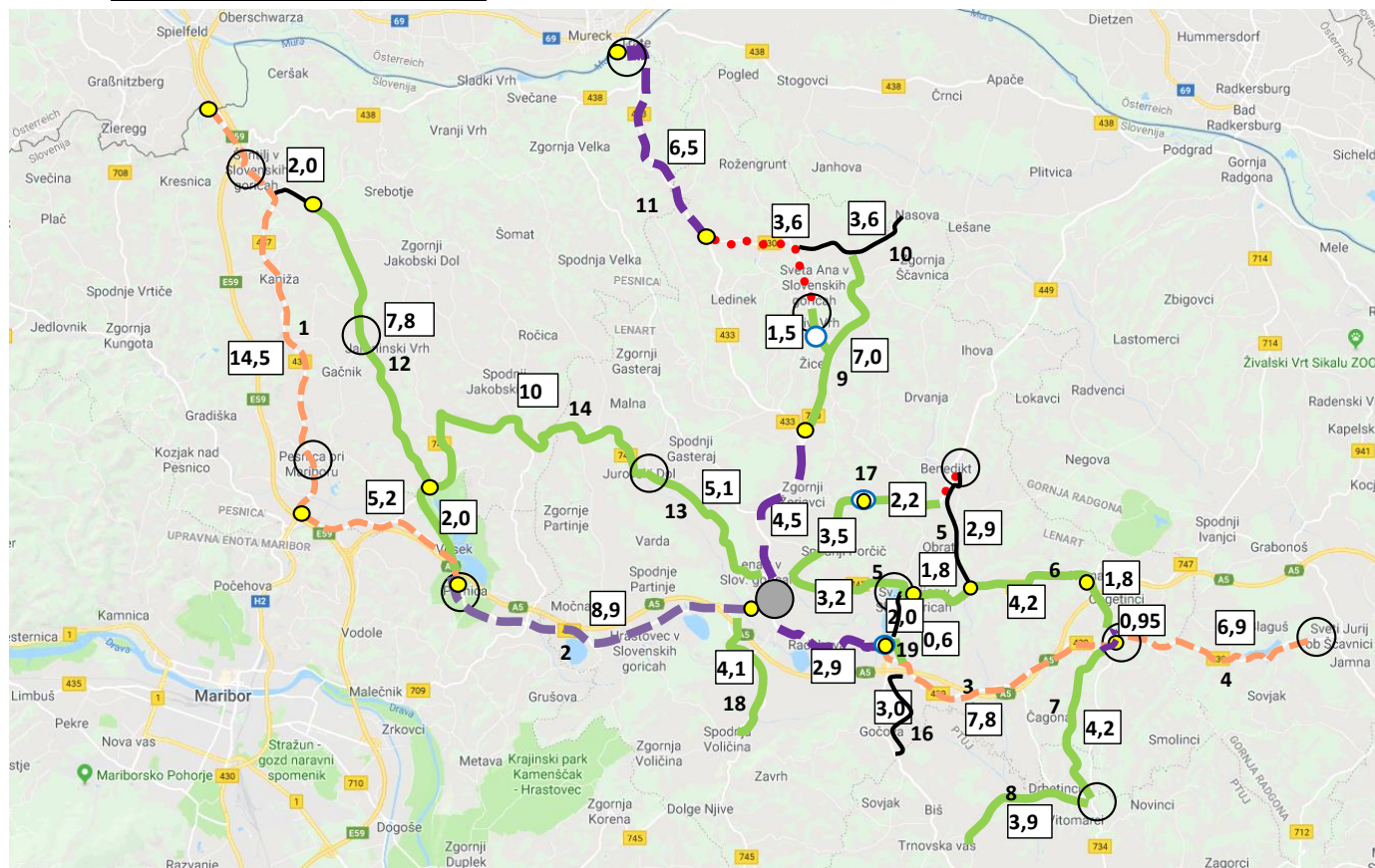
V DIIP je bila načrtovana izvedba 19 tras, od katerih se trase 1, 2, 3, in 4 nanašajo na državno kolesarsko mrežo (DRSI). S spremembo Pravilnik o kolesarskih povezavah (Uradni list RS, št. 29/18 in 65/19) v državno kolesarsko mrežo uvršča tudi del trase 9 in trasa 11.

V fazi projektiranja je prišlo do določenih sprememb tras.






Ker so ocenjene vrednosti gradnje po izdelani projektni dokumentaciji veliko višje od pričakovanih po projektni nalogi in DIIP, smo projekt razdelili v dve fazi. V prvi fazi se izvedejo le tiste trase, ki so nujne za črpanje EU sredstev. Preostale trase pa so predstavljene v drugo fazo, ki je načrtovana po letu 2024.

Razdelitev investicije na faze je razvidna iz slike 1. Predmet PINVZ in IP bodo zeleno obarvane trase (faza 1) in črno obarvane trase (faza 2). Vijolično obarvane bodo vključene v tehničnem delu 1. faze, saj so nujno potrebne za zagotovitev zveznosti med posameznimi naselji in Lenartom kor medobčinskim središčem s CPS. Oranžno obarvane trase bodo vključene v tehničnem delu 2. faze.

Slika 1: **Razdelitev investicije na faze**

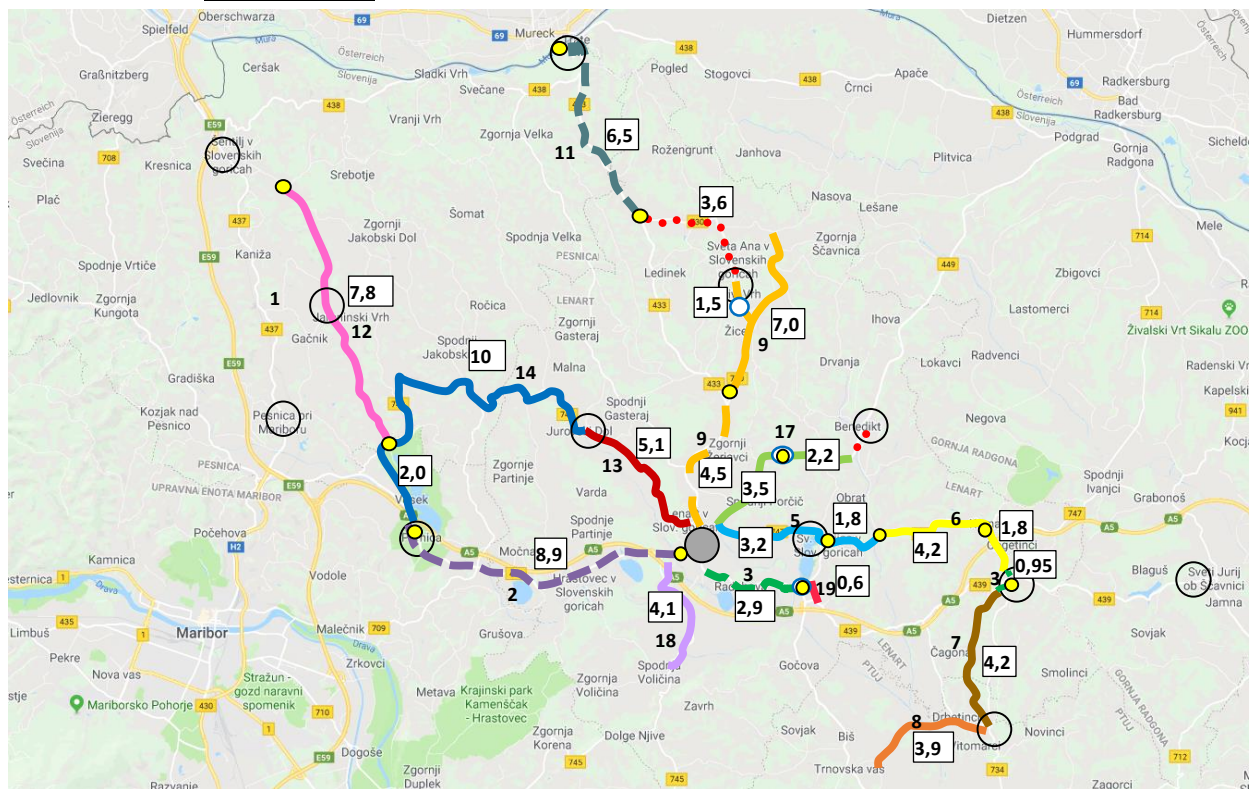


Legenda:

Državna kolesarska mreža	Faza 1 	Faza 2 
Občine – DRR	Faza 1 	
Občine – NFP		Faza 2 
Obstoječe		

Predmet sofinanciranja s sredstvi EU bodo trase 1. faze investicije (slika 2), v delu ki se ne nanaša na državno kolesarsko mrežo (trase DRR). Predmet PINVZ in IP v 1. fazi bodo trase 5, 6, 7, 8, del 9, 12, 13, 14, 17, 18 in del 19). Trase del 2, dva dela 3, del 9 in 11 bodo vključene v tehnični del zaradi zagotavljanja zveznosti.

Slika 2: Trase 1. faze

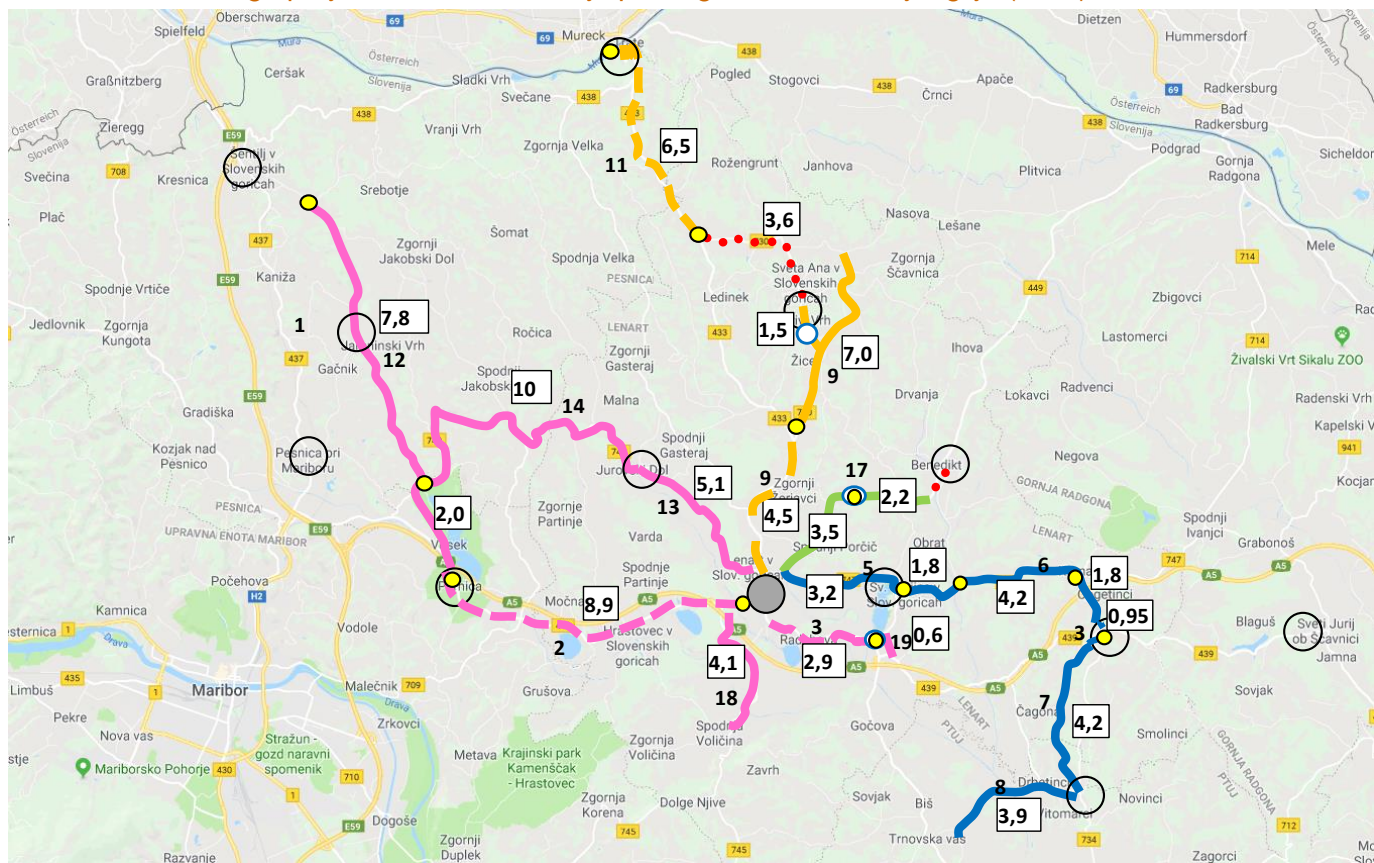


Legenda:

Državna kolesarska mreža	Faza 1
Občine – DRR	Faza 1
Obstoječe	

Za trase DRR bodo oddane 4 vloge, kar omeni razdelitev operacije na 4 projekte (slika 3).

Slika 3: Vloge/projekti za sofinanciranje po Dogovoru za razvoj regije (DRR)



Legenda:




Državna kolesarska mreža	Faza 1 
Občine – DRR	Faza 1 
Obstoječe	

Tabela 1: Predvideni kazalniki – faza 1 – DRR del

Občina	Trasa	Dolžina ločene kolesarske poti -	Dolžina obstoječe kolesarske poti (km)	Dolžina označitve - vodenje v prometu (km)	Dolžina odseka skupaj (km)
Lenart	Trasa 5: Lenart-Sp. Porčič-Sv. Trojica-Osek-Benedikt	2,257	0	0	2,257
Sveta Trojica v Slov. goricah	Trasa 5: Lenart-Sp. Porčič-Sv. Trojica-Osek-Benedikt	2,703	0	0	2,703
Sveta Trojica v Slov. goricah	Trasa 5: Lenart-Sp. Porčič-Sv. Trojica-Osek-Cerkvenjak	2,82	0	1,37	4,19
Cerkvenjak	Trasa 5: Lenart-Sp. Porčič-Sv. Trojica-Osek-Cerkvenjak	0,00	0,00	1,79	1,79
Cerkvenjak	Trasa 7: Cerkvenjak-Čagona-Vitomarci	0,00	0,00	2,73	2,73
Sveti Andraž v Slov. goricah	Trasa 7: Cerkvenjak-Čagona-Vitomarci	1,51	0,00	0,00	1,51
Sveti Andraž v Slov. goricah	Trasa 8: Vitomarci-Trnovska vas	1,53	0,00	0,00	1,53
Trnovska vas	Trasa 8: Vitomarci-Trnovska vas	2,42	0,00	0,00	2,42
Sveta Ana	R32 Trasa 9 odsek 3 Lenart - Sveta Ana	2,49	0,00	0,00	2,49
Sveta Ana	Trasa 9: odsek 4 Lenart - Sveta Ana	3,09	0,00	0,00	3,09
Sveta Ana	Trasa 9: odsek 5	1,46	0,00	0,00	1,46
Sveta Ana	Trasa 9: odsek 6 obstoječa kol.	0,00	3,64	0,00	3,64
Pesnica	Trasa 12: Šentilj-Jarenina-Jareninsko križišče (odsek 2; vezan na Lenart)	6,74	0,00	1,03	7,76
Lenart	Trasa 13: Lenart-Jurovski dol	1,52	0,00	1,04	2,56
Sveti Jurij v Slov. goricah	Trasa 13: Lenart-Jurovski dol	1,23	0,00	1,33	2,56
Sveti Jurij v Slov. goricah	Trasa 14: Jurovski dol-Vosek-Pernica	2,66	0,00	0,84	3,50
Pesnica	Trasa 14: Jurovski dol-Vosek-Pernica	4,43	0,00	4,26	8,69
Lenart	Trasa 17: Lenart-Benedikt	2,54	0,14	0,79	3,46
Benedikt	Trasa 17: Lenart-Benedikt	1,09	1,07	0,00	2,16
Lenart	Trasa 18: Lenart-Voličina	4,14	0,00	0,00	4,14
Sveta Trojica v Slov. goricah	Trasa 19: Porčič-Sv. Trojica-Senarska	0,58	0,00	0,00	0,58
SKUPAJ		45,20	4,85	15,18	65,23

Tabela 2: Predvideni kazalniki – faza 2 – občinski del

Občina	Trasa	Dolžina ločene kolesarske poti -	Dolžina obstoječe kolesarske poti (km)	Dolžina označitve - vodenje v prometu (km)	Dolžina odseka skupaj (km)
Benedikt/Sveta Trojica v Slov. goricah	Trasa 5: Lenart-Sp. Porčič-Sv. Trojica-Osek-Benedikt	2,94	0	0,00	2,94
Sveta Ana	Trasa 10: Sveta Ana - Nasova	3,63	0,00	0,00	3,63
Šentilj	Trasa 12: Šentilj-Jarenina-Jareninsko križišče (odsek 1; vezan na MB)	0,00	1,94	0,06	2,00
Sveta Trojica v Slov. goricah	Trasa 16 Sp. Senarska - Gočova	2,00	0,00	1,00	3,00
Sveta Trojica v Slov. goricah	Trasa 19: Porčič-Sv. Trojica-Senarska	2,00	0,00	0,00	2,00
SKUPAJ		10,56	1,94	1,06	13,56

Tabela 3: Predvideni kazalniki – DRSI – 1. faza

Občina	Trasa	Dolžina ločene kolesarske poti -	Dolžina obstoječe kolesarske poti (km)	Dolžina označitve - vodenje v prometu (km)	Dolžina odseka skupaj (km)
Pesnica	G16; Trasa 2: Pesnica rondo-Lenart (odsek 1.1 od stičišča s traso 14 do meje Pesnica/Lenart)	2,545	0	0	2,545
Lenart	G16; Trasa 2: Pesnica rondo-Lenart (odsek 2: meja Pesnica/Lenart do Lenart trgovsko središče Polana)	5,45	0	0,955	6,405
Lenart	G16; Trasa 3: Lenart-Radehova-Spodnja Senarska-Brengova-Cerkvenjak	1,94	0	0	1,94
Sveta Trojica v Slov. goricah	G16; Trasa 3: Lenart-Radehova-Spodnja Senarska-Brengova-Cerkvenjak (odsek Lenart/Sv. Trojica do navezave na traso 19, upošteva krožišče (DRSI samostojen projekt)	0,975	0	0	0,975
Cerkvenjak	G16; Trasa 3: Lenart-Radehova-Spodnja Senarska-Brengova-Cerkvenjak	0	0	0,95	0,95

Občina	Trasa	Dolžina ločene kolesarske poti -	Dolžina obstoječe kolesarske poti (km)	Dolžina označitve - vodenje v prometu (km)	Dolžina odseka skupaj (km)
Lenart	R32; Trasa 9: odsek 1-2 Lenart-Sveta Ana	3,86	0,00	0,00	3,86
Sveta Ana	R32; Trasa 9: odsek 1-2 Lenart-Sveta Ana	0,64	0,00	0,00	0,64
Sveta Ana	R32; Trasa 11: križišče Sveta Ana-Trate	1,25	0,00	0,00	1,25
Šentilj	R32; Trasa 11: križišče Sveta Ana-Trate	2,65	0,00	2,60	5,25
SKUPAJ		19,32	0,00	4,50	23,82

Tabela 4: Predvideni kazalniki – DRSI – 2. faza

Občina	Trasa	Dolžina ločene kolesarske poti -	Dolžina obstoječe kolesarske poti (km)	Dolžina označitve - vodenje v prometu (km)	Dolžina odseka skupaj (km)
Šentilj	D1; Trasa 1: Šentilj-Pesnica-rondo Pesnica (DLM) odsek 1	3,104	0,92	3,295	7,319
Pesnica	D1; Trasa 1: Šentilj-Pesnica-rondo Pesnica (DLM) odsek 2	1,074	1,855	4,279	7,208
Pesnica	G16; Trasa 2 : Pesnica rondo-Lenart (odsek 1.1 do stičišča s traso 14)	0,53	0	4,685	5,215
Sveta Trojica v Slov. goricah	G16; Trasa 3: Lenart-Radehova-Spodnja Senarska-Brengova-Cerkvenjak	3,405	0	1,24	4,645
Cerkvenjak	G16; Trasa 3: Lenart-Radehova-Spodnja Senarska-Brengova-Cerkvenjak	0,81	0	2,37	3,18
Cerkvenjak	G16; Trasa 4: Cerkvenjak-Sveti Jurij ob Ščavnici	0	0	1,79	1,79
Občina Sveti Jurij ob Ščavnici	G16; Trasa 4: Cerkvenjak-Sveti Jurij ob Ščavnici	0,615	1,13	3,41	5,155
SKUPAJ		9,54	3,91	21,07	34,51

2.3. STROŠKI IN VIRI

2.3.1. STROŠKI GRADNJE

Stroški projektne naloge, projektne dokumentacije in recenzije so določeni na podlagi izdanih računov in sklenjenih pogodb. Stroški gradnje so določeni po projektantskih predračunih. Ostali stroški so ocenjeni glede na izkušnje pri podobnih investicijah.

Slika 4: Ocenjeni stroški gradnje, stalne cene, september 2020

STALNE CENE!	Faza	SKUPAJ	Trasa 1	Trasa 2	Trasa 3	Trasa 4	Trasa 5	Trasa 6	Trasa 7	Trasa 8	Trasa 9
Benedikt	1	508.787									
Benedikt	2	445.079					445.079				
Cerkvenjak	1	31.531			21.213			6.300	4.018		
Cerkvenjak	2	384.960			344.554	40.406					
Lenart	1	5.130.253		861.389	392.824		239.658				
Lenart	2	0									
Pesnica	1	2.492.378		370.620							
Pesnica	2	1.844.256	1.745.955	98.302							
Sveta Ana	1	1.453.538									1.051.621
Sveta Ana	2	782.348									
Sveta Trojica v S. g.	1	1.714.196			290.495		745.617	623.747			
Sveta Trojica v S. g.	2	1.772.040			795.320		281.488				
Sveti Andraž v S. g.	1	806.845							419.080	387.765	
Sveti Andraž v S. g.	2	0									
Sveti Jurij ob Ščavnici	1	0									
Sveti Jurij ob Ščavnici	2	228.677				228.677					
Sveti Jurij v S. g.	1	1.322.641									
Sveti Jurij v S. g.	2	0									
Šentilj	1	655.200									
Šentilj	2	2.656.440	2.646.045								
Trnovska vas	1	653.886								653.886	
Trnovska vas	2	0									
SKUPAJ		22.883.056	4.392.000	1.330.310	1.844.405	269.083	1.711.843	630.048	423.099	1.041.651	1.051.621
Faza 1		14.769.256	0	1.232.008	704.532	0	985.275	630.048	423.099	1.041.651	1.051.621
Faza 2		8.113.800	4.392.000	98.302	1.139.874	269.083	726.567	0	0	0	0

STALNE CENE!	Faza	Trasa 9 (del)	Trasa 10	Trasa 11	Trasa 12	Trasa 13	Trasa 14	Trasa 16	Trasa 17	Trasa 18	Trasa 19
Benedikt	1								508.787		
Benedikt	2										
Cerkvenjak	1										
Cerkvenjak	2										
Lenart	1	801.589				787.481			1.188.886	858.425	
Lenart	2										
Pesnica	1				799.117		1.322.641				
Pesnica	2										
Sveta Ana	1	116.627		285.290							
Sveta Ana	2		782.348								
Sveta Trojica v S. g.	1										54.336
Sveta Trojica v S. g.	2							399.770			295.462
Sveti Andraž v S. g.	1										
Sveti Andraž v S. g.	2										
Sveti Jurij ob Ščavnici	1										
Sveti Jurij ob Ščavnici	2										
Sveti Jurij v S. g.	1					730.780	591.861				
Sveti Jurij v S. g.	2										
Šentilj	1			655.200							
Šentilj	2				10.395						
Trnovska vas	1										
Trnovska vas	2										
SKUPAJ		918.217	782.348	940.490	809.512	1.518.261	1.914.502	399.770	1.697.674	858.425	349.798
Faza 1		918.217	0	940.490	799.117	1.518.261	1.914.502	0	1.697.674	858.425	54.336
Faza 2		0	782.348	0	10.395	0	0	399.770	0	0	295.462

2.3.2. STROŠKI CELOTNE INVESTICIJE

Slika 5: Ocenjeni stroški investicije, stalne cene, september 2020

	STALNE CENE	SKUPAJ	Faza 1	Faza 1	Faza 1	Faza 1	Faza 2	Faza 2	Faza 2
Faza	Opis aktivnosti	z DDV	2020	2021	2022	2023	2020	2021	2024
1	Priprava projektne naloge	10.553	10.553						
2	Izdelava projektne dokumentacije	877.894	440.637				437.257		
3	Recenzija projektne dokumentacije	108.580	49.873	26.214			8.565	23.928	
4	Zemljišča	400.000				400.000			
5	Izvedba gradnje	22.883.056			10.338.479	4.430.777			8.113.800
6	Izvedba nadzora	343.246			155.077	66.462			121.707
7	Izvedba ukrepov obveščanja javnosti	36.600		6.100	12.200	18.300			
8	Koordinacija in vodenje projekta	189.720	33.231	33.231	33.231	33.231			56.797
	Skupaj	24.849.648	534.294	65.545	10.538.987	4.948.769	445.822	23.928	8.292.304

Slika 6: Ocenjeni stroški investicije, tekoče cene, september 2020

	TEKOČE CENE	Skupaj	Faza 1	Faza 1	Faza 1	Faza 1	Faza 2	Faza 2	Faza 2
Faza	Opis aktivnosti	z DDV	2020	2021	2022	2023	2020	2021	2024
1	Priprava projektne naloge	10.553,00	10.553						
2	Izdelava projektne dokumentacije	877.893,53	440.637				437.257		
3	Recenzija projektne dokumentacije	109.500,41	49.873	26.695			8.565	24.367	
4	Zemljišča	417.788,49				417.788			
5	Izvedba gradnje	24.026.392,30			10.707.232	4.627.819			8.691.341
6	Izvedba nadzora	360.395,88			160.609	69.417			130.370
7	Izvedba ukrepov obveščanja javnosti	37.960,95		6.212	12.635	19.114			0
8	Koordinacija in vodenje projekta	197.035,77	33.231	33.841	34.416	34.709			60.839
	Skupaj	26.037.520,33	534.294	66.748	10.914.892	5.168.847	445.822	24.367	8.882.551

2.3.3. VIRI CELOTNE INVESTICIJE

Slika 7: Pričakovani viri za celotno investicijo, tekoče cene, september 2020

	Celotni stroški	Faza 1	Upravičeni stroški (faza 1)	Vir DRR	Vir DRSI	Občine	Faza 2	Vir DRSI	Občine
Benedikt	568.990	568.990	466.032	462.451	0	106.539			
Benedikt	501.520		0			0	501.520	0	501.520
Cerkvenjak	67.437	67.437	36.663	36.381	22.356	8.701			
Cerkvenjak	474.437		0			0	474.437	418.357	56.080
Lenart	5.716.193	5.716.193	2.847.730	2.825.846	2.166.576	723.771			
Lenart	68.950		0			0	68.950	0	68.950
Pesnica	2.834.661	2.834.661	1.993.702	1.978.381	390.590	465.690			
Pesnica	2.127.958		0			0	2.127.958	2.004.254	123.704
Sveta Ana	1.669.508	1.669.508	984.407	976.842	423.574	269.092			
Sveta Ana	889.466		0			0	889.466	0	889.466
Sveta Trojica v S. g.	1.930.038	1.930.038	1.326.201	1.316.010	306.148	307.880			
Sveta Trojica v S. g.	2.047.514		0			0	2.047.514	864.318	1.183.196
Sveti Andraž v S. g.	920.143	920.143	753.656	534.008	0	386.135			
Sveti Andraž v S. g.	0		0			0	0	0	0
Sveti Jurij ob Ščavnici	0	0	0		0	0			
Sveti Jurij ob Ščavnici	284.952		0			0	284.952	248.516	36.436
Sveti Jurij v S. g.	1.495.241	1.495.241	1.224.691	1.215.279	0	279.962			
Sveti Jurij v S. g.	0		0			0	0	0	0
Šentilj	722.798	722.798	0		690.504	32.294			
Šentilj	2.957.943		0			0	2.957.943	2.875.602	82.341
Trnovska vas	749.218	749.218	613.659	607.239	0	141.978			
Trnovska vas	0		0			0	0	0	0
RASG d.o.o.	10.553	10.553				10.553			
Skupaj	26.037.520	16.684.781	10.246.741	9.952.437,05	3.999.748	2.732.596	9.352.740	6.411.047	2.941.693
Faza 1	16.684.781	16.684.781	10.246.741	9.952.437,05	3.999.748	2.732.596	0	0	0
Faza 2	9.352.740	0	0	0	0	0	9.352.740	6.411.047	2.941.693

2.3.4. STROŠKI BREZ DRSI DELA

Slika 8: Ocenjeni stroški investicije brez DRSI dela, stalne cene, september 2020

	STALNE CENE	SKUPAJ	Faza 1	Faza 1	Faza 1	Faza 1	Faza 2	Faza 2	Faza 2
Faza	Opis aktivnosti	z DDV	2020	2021	2022	2023	2020	2021	2024
1	Priprava projektne naloge	10.553	10.553						
2	Izdelava projektne dokumentacije	877.894	440.637				437.257		
3	Recenzija projektne dokumentacije	108.580	49.873	26.214			8.565	23.928	
4	Zemljišča	400.000				400.000			
5	Izvedba gradnje	13.188.551			7.681.807	3.292.203			2.214.542
6	Izvedba nadzora	197.828			115.227	49.383			33.218
7	Izvedba ukrepov obveščanja javnosti	36.600		6.100	12.200	18.300			
8	Koordinacija in vodenje projekta	114.268	24.692	24.692	24.692	24.691			15.502
	Skupaj	14.934.274	525.754	57.006	7.833.925	3.784.577	445.822	23.928	2.263.262

Slika 9: Ocenjeni stroški investicije brez DRSI dela, tekoče cene, september 2020

	TEKOČE CENE	Skupaj	Faza 1	Faza 1	Faza 1	Faza 1	Faza 2	Faza 2	Faza 2
Faza	Opis aktivnosti	z DDV	2020	2021	2022	2023	2020	2021	2024
1	Priprava projektne naloge	10.553,00	10.553						
2	Izdelava projektne dokumentacije	877.893,53	440.637				437.257		
3	Recenzija projektne dokumentacije	109.500,41	49.873	26.695			8.565	24.367	
4	Zemljišča	417.788,49				417.788			
5	Izvedba gradnje	13.766.585,60			7.955.802	3.438.611			2.372.173
6	Izvedba nadzora	206.498,78			119.337	51.579			35.583
7	Izvedba ukrepov obveščanja javnosti	37.960,95		6.212	12.635	19.114			0
8	Koordinacija in vodenje projekta	117.803,29	24.692	25.145	25.572	25.790			16.605
	Skupaj	15.544.584,05	525.754	58.052	8.113.346	3.952.882	445.822	24.367	2.424.361

2.3.5. VIRI BREZ DRSI DELA

Slika 10: Pričakovani viri za investicijo brez DRSI dela, tekoče cene, september 2020

	Celotni stroški	Faza 1	Upravičeni stroški (faza 1)	Vir DRR	Občine	Faza 2	Občine
Benedikt	568.990	568.990	466.032	462.451	106.539		
Benedikt	501.520		0		0	501.520	501.520
Cerkvenjak	44.886	44.886	36.663	36.381	8.505		
Cerkvenjak	53.003		0		0	53.003	53.003
Lenart	3.530.659	3.530.659	2.847.730	2.825.846	704.813		
Lenart	68.950		0		0	68.950	68.950
Pesnica	2.440.653	2.440.653	1.993.702	1.978.381	462.272		
Pesnica	108.966		0		0	108.966	108.966
Sveta Ana	1.242.228	1.242.228	984.407	976.842	265.386		
Sveta Ana	889.466		0		0	889.466	889.466
Sveta Trojica v S. g.	1.621.211	1.621.211	1.326.201	1.316.010	305.201		
Sveta Trojica v S. g.	1.176.841		0		0	1.176.841	1.176.841
Sveti Andraž v S. g.	920.143	920.143	753.656	534.008	386.135		
Sveti Andraž v S. g.	0		0		0	0	0
Sveti Jurij ob Ščavnici	0	0	0		0		
Sveti Jurij ob Ščavnici	34.609		0		0	34.609	34.609
Sveti Jurij v S. g.	1.495.241	1.495.241	1.224.691	1.215.279	279.962		
Sveti Jurij v S. g.	0		0		0	0	0
Šentilj	26.252	26.252	0		26.252		
Šentilj	61.196		0		0	61.196	61.196
Trnovska vas	749.218	749.218	613.659	607.239	141.978		
Trnovska vas	0		0		0	0	0
RASG d.o.o.	10.553	10.553			10.553		
Skupaj	15.544.584	12.650.034	10.246.741	9.952.437,05	2.697.597	2.894.550	2.894.550
Faza 1	12.650.034	12.650.034	10.246.741	9.952.437,05	2.697.597	0	0
Faza 2	2.894.550	0	0	0	0	2.894.550	2.894.550

3. PREDLOGI SKLEPOV

3.1. SKLEP O POTRDITVI PREDINVESTICIJSKE ZASNOVE

Investitor/občina:

Naslov:

Pošta:

Številka:

Datum:

Na podlagi Zakona o javnih financah (Uradni list RS, št. 11/11 – uradno prečiščeno besedilo, 14/13 – popr., 101/13, 55/15 – ZFisP, 96/15 – ZIPRS1617 in 13/18), Uredbe o dokumentih razvojnega načrtovanja in postopkih za pripravo predloga državnega proračuna (Uradni list RS, št. 54/10 in 35/18), Uredbe o enotni metodologiji za pripravo in obravnavo investicijske dokumentacije na področju javnih financ (Uradni list RS, št. 60/06, 54/10 in 27/16) in Statuta Občine _____ je Občinski svet Občine _____, dne _____, s sklepom št. _____ sprejel:

1. Potrdi se PREDINVESTICIJSKA ZASNOVA za investicijo KOLESARSKE POVEZAVE NA OBMOČJU ORP SLOVENSKE GORICE, ki ga je izdelal RISO d.o.o., septembra 2020 (v nadaljevanju: PINVZ).
2. V NRP občine se naložba uskladi z določili PINVZ.
3. Odobri se nadaljevanje izvedbe investicije.
4. Skladno s PINVZ vrednost investicije po tekočih cenah znaša 15.544.584,05 EUR z DDV in se bo izvajala skladno s časovnim načrtom od marca 2021 do junija 2023.
5. Predvideni viri za izvedbo naložbe so:
 - Evropski sklad za regionalni razvoj in Republika Slovenija 9.952.437,05 EUR
 - Občine 5.592.147,00 EUR
6. Operacija KOLESARSKE POVEZAVE NA OBMOČJU ORP SLOVENSKE GORICE se izvaja v okviru Operativnega programa za izvajanje Evropske kohezijske politike v obdobju 2014-2020, prednostne naložbe 4.4 Spodbujanje nizkoogljičnih strategij za vse vrste območij, zlasti za urbana območja, vključno s spodbujanjem trajnostne multimodalne urbane mobilnosti in ustreznimi omilitvenimi prilagoditvenimi ukrepi. Naložbo sofinancirata Republika Slovenija in Evropska unija iz Evropskega sklada za regionalni razvoj. Naložba v vašo prihodnost.

Ime in priimek odgovorne osebe: _____, župan/županja

žig

podpis: _____

3.2. SKLEP O POTRDTVI INVESTICIJSKEGA PROGRAMA

Investitor/občina:

Naslov:

Pošta:

Številka:

Datum:

Na podlagi Zakona o javnih financah (Uradni list RS, št. 11/11 – uradno prečiščeno besedilo, 14/13 – popr., 101/13, 55/15 – ZFisP, 96/15 – ZIPRS1617 in 13/18), Uredbe o dokumentih razvojnega načrtovanja in postopkih za pripravo predloga državnega proračuna (Uradni list RS, št. 54/10 in 35/18), Uredbe o enotni metodologiji za pripravo in obravnavo investicijske dokumentacije na področju javnih financ (Uradni list RS, št. 60/06, 54/10 in 27/16) in Statuta Občine _____ je Občinski svet Občine _____, dne _____, s sklepom št. _____ sprejel:

1. Potrdi se INVESTICIJSKI PROGRAM za investicijo KOLESARSKE POVEZAVE NA OBMOČJU ORP SLOVENSKE GORICE, ki ga je izdelal RISO d.o.o., septembra 2020 (v nadaljevanju: IP).
2. V NRP občine se naložba uskladi z določili IP.
3. Odobri se nadaljevanje izvedbe investicije.
4. Skladno z IP vrednost investicije po tekočih cenah znaša 15.544.584,05 EUR z DDV in se bo izvajala skladno s časovnim načrtom od marca 2021 do junija 2023.
5. Predvideni viri za izvedbo naložbe so:
 - Evropski sklad za regionalni razvoj in Republika Slovenija 9.952.437,05 EUR
 - Občine 5.592.147,00 EUR
6. Operacija KOLESARSKE POVEZAVE NA OBMOČJU ORP SLOVENSKE GORICE se izvaja v okviru Operativnega programa za izvajanje Evropske kohezijske politike v obdobju 2014-2020, prednostne naložbe 4.4 Spodbujanje nizkoogljičnih strategij za vse vrste območij, zlasti za urbana območja, vključno s spodbujanjem trajnostne multimodalne urbane mobilnosti in ustreznimi omilitvenimi prilagoditvenimi ukrepi. Naložbo sofinancirata Republika Slovenija in Evropska unija iz Evropskega sklada za regionalni razvoj. Naložba v vašo prihodnost.
7. Občinski svet pooblašča župana/županjo za potrditev vseh sprememb, dopolnitev investicijske dokumentacije, za potrditev vseh novelacij IP in za spremembe NRP občinskega proračuna, ki bi bile potrebne zaradi zagotovitve sofinancerskih sredstev.

Ime in priimek odgovorne osebe: _____, župan/županja

žig

podpis: _____