



Številka: 007-1/2021-15-402101

Datum: 23. 3. 2022

Zadeva: **Odlok o spremembah in dopolnitvah Odloka o kategorizaciji občinskih cest v Mestni občini Kranj – osnutek - predlog za skrajšani postopek**

I. UVOD

1. PRAVNI TEMELJ

Pravno podlago za sprejem predloga Odloka o spremembah in dopolnitvah Odloka o kategorizaciji občinskih cest v Mestni občini Kranj (Uradni list RS, št. 51/12, 86/16, 22/19 in 89/20; v nadaljevanju: predlog Odloka) predstavljajo:

- 39. člen Zakona o cestah (Uradni list RS, št. Uradni list RS, št. 109/10, 48/12, 36/14 - odl. US, 46/15, 10/18 in 123/21 – ZPrCP-F),
- 18. člen Uredbe o merilih za kategorizacijo javnih cest (Uradni list RS, št. 49/97, 113/09 in 109/10 – ZCes-1),
- 3. člen Pravilnika o načinu označevanja javnih cest in o evidencah o javnih cestah in objektih na njih (Uradni list RS, št. 49/97 in 2/04 in 109/10 – Zces-1),
- 6. člen Odloka o občinskih cestah v Mestni občini Kranj (Uradni list RS, št. 189/21) in
- 22. člen Statuta Mestne občine Kranj (Uradni list RS, uradno prečiščeno besedilo – UPB4, št. 164/21; v nadaljevanju: Statut).

2. OCENA STANJA IN RAZLOGI TER CILJI ZA SPREJEM ODLOKA

Veljavni odlok je sprejel Mestni svet Mestne občine Kranj leta 2012 ter spremembe in dopolnitve odloka leta 2016 leta 2019 in 2020.

Razlogi za pripravo sprememb in dopolnitev Odloka o kategorizaciji občinskih cest v Mestni občini Kranj so predvsem:

- uskladitve poteka občinskih javnih cest v skladu z vzpostavitvijo evidence dejanske rabe zemljišč javne cestne in javne železniške infrastrukture na podlagi zakonskih obveznosti, ki jih imajo občine (npr. uskladitev z digitalnim slojem GURS na osnovi dejanske rabe ali mej);
- uskladitev poteka občinskih javnih cest zaradi rekonstrukcij (npr. drugačna križišča);
- novo kategorizirane ceste (na novo zgrajene ulice, rekonstrukcije cest, sodne poravnave ipd.);
- prekategoriizacija iz lokalne ceste v javno pot;
- pobude občanov glede izbrisa oziroma sprememb obstoječih kategoriziranih občinskih cest;
- uskladitev stičnih točk z gozdnimi cestami, katerih upravljalec je Zavod za gozdove Slovenije;
- uskladitev dolžine ceste in stične točke s sosednjimi občinami (uskladitveni obrazec);
- popravki opisa začetka odsekov;
- popravki imena odsekov;
- prenos kolesarske javne poti na DRSI.

Po letu 2020 je bilo na občinskem cestnem omrežju izvedenih več sprememb z namenom odprave določenih pomanjkljivosti pri obstoječem stanju, prav tako pa nekaterih kategoriziranih odsekov cest, ki so v zasebni lasti, lastniki niso hoteli prodati, zato želimo te dele cest izvzeti iz kategorizacije. Nastajali so tudi novi odseki cest, ki morajo imeti tudi ustrezno urejen status in bodo v sklopu teh sprememb in dopolnitev tudi kategorizirani.

Prejeli smo tudi nekaj pobud občanov, na podlagi katerih smo ugotovili, da je potek nekaterih trenutno kategoriziranih občinskih cest nesmiseln in jih je potrebno ustrezno skrajšati oziroma izbrisati. Kratke obrazložitve sprememb na občinskem cestnem omrežju so prikazane v nadaljevanju v poglavju št. 3, podrobnejše pa v prilogi Spremembe in dopolnitve v predlogu Spremembe odloka o kategorizaciji občinskih javnih cest v Mestni občini Kranj, ki ga je pripravil zunanji strokovni izvajalec Axis d. o. o, Projektne IT rešitve in storitve, februarja 2022.

S spremembo in dopolnitvijo Odloka o kategorizaciji občinskih cest se vzpostavlja cestno omrežje v takšni meri in obsegu, da bo kar boljše služilo prebivalcem Mestne občine Kranj.

3. POGLAVITNE REŠITVE

K 4. členu predloga odloka

V 4. členu predloga odloka se:

- a. Prekategorizira iz lokalne ceste (LC) v javno pot (JP) in posledično izbriše odsek iz tabele lokalnih cest

Zap. št.	Cesta	Odsek	Začetek odseka	Opis	Konec odseka	Dolžina [m]	Preostala dolžina v sos. občini [m]
/	183230	183231	C R2 410	Mlaka-Tenetiše	C R2 410	2.342	

- b. Uskladi meini odsek na osnovi noveliranega digitalnega sloja občinskih mej

Zap. št.	Cesta	Odsek	Začetek odseka	Opis	Konec odseka	Dolžina [m]	Preostala dolžina v sos. občini [m]
1.	183010	183011	C R2 412	KR-Stražišče-Bukovščica-Ševlje	C R2 403	7.373	6.150 Škofja Loka
8.	183050	183052	C 183100	Trstenik-Bašelj-Preddvor	C R1 210	2.788	5.170 Preddvor
9.	183060	183061	C 183050	Trstenik-Sp. Bela	C 326020	2.314	957 Preddvor
20.	251010	251012	O 251011	Brezovec-Trboje-Kranj	C R1 210	2.223	5.277 Medvode 3.954 Šenčur
21.	251040	251041	C R1 211	Jeprca-Zbilje	C R2 413	218	1.357 Medvode
22.	251040	251042	C R2 413	Zbilje-Podreča-Praše-Breg	C 183200	5.771	743 Medvode
24.	280010	280011	C R2 411	Ind. c. Naklo-Okroglo-Polica	C R2 411	532	2.876 Naklo

25.	326020	326021	C 183050	Preddvor-Sp. Bela-Kokrica	C 183080	2.006	3.465	Preddvor
26.	348090	348091	C R3 636	Češnjiški most-Njivice	C 183020	1.221	3.826	Radovljica
28.	390160	390161	C R1 210	Visoko-Suha-Predoslje	C 183080	1.802	1.188	Šenčur
29.	401070	401072	C R1 210	Sv. Duh-Žabnica	C R1 210	691	1.150	Škofja Loka
31.	494110	494111	C R2 403	Selca-Topolje-Nemilje	C 183020	1.905	4.872	Železniki

- c. Uskladi mejni odsek na osnovi noveliranega digitalnega sloja občinskih mej in uskladi stično točko z Zavodom za gozdove Slovenije

Zap. št.	Cesta	Odsek	Začetek odseka	Opis	Konec odseka	Dolžina [m]	Preostala dolžina v sos. občini [m]
30.	401380	401382	C 401380	Trata-Meja	C R1 211	1.466	1.638 Škofja Loka

- č. Uskladi stično točko z Zavodom za gozdove Slovenije

Zap. št.	Cesta	Odsek	Začetek odseka	Opis	Konec odseka	Dolžina [m]	Preostala dolžina v sos. občini [m]
3.	183020	183024	C 348090	Njivica-Nemilje	C 494110	1.871	
18.	183240	183241	C G2 104	Kranj-Hrastje	C 251010	3.139	

V 8. členu predloga odloka se:

- a. Briše odsek

Zap. št.	Cesta	Odsek	Začetek odseka	Opis	Konec odseka	Dolžina [m]	Preostala dolžina v sos. občini [m]
/	683510	683513	O 683511	Trstenik V	Z HŠ 39a		
/	684100	684101	C 390160	Predoslje-mimo trgovine	C 183080		
/	686120	686122	O 686121	Savski log-Zimsko kop. II	C R2 412		
/	686630	686631	O 686291	Jahačev prehod	Z HŠ 1		
/	687400	687401	C 186650	Oprešnikova ul.-vrtec	Z HŠ 4a		
/	687440	687441	C 183110	Letence-mimo HŠ 15	O 685691		

/	687690	687698	O 687696	Begunjska ul. VIII	Z HŠ 11
/	687700	687701	O 686264	Kebetova ul. 6	Z HŠ 6
/	688900	688902	O 688801	Nadižarjeva ul. 31	Z HŠ 31

b. Na novo kategorizira odsek

Zap. št.	Cesta	Odsek	Začetek odseka	Opis	Konec odseka	Dolžina [m]	Preostala dolžina v sos. občini [m]
282.	685580	685582	C 183020	Nemilje krožna-Na Razpokah	C 494110	30	
361.	686090	686098	O 686094	Partizanska 10 do 10d	Z HŠ 10d	69	
362.	686090	686099	O 686098	Partizanska 10a	Z HŠ 10a	13	
441.	686270	686276	C 186060	Tomažičeva ul. II	Z HŠ 12	102	

c. Prekategorizira iz lokalne ceste (LC) v javno pot (JP) in uskladi stično točko z Zavodom za gozdove Slovenije

Zap. št.	Cesta	Odsek	Začetek odseka	Opis	Konec odseka	Dolžina [m]	Preostala dolžina v sos. občini [m]
299.	685730	685721	C R2 410	Mlaka-Tenetiše	C R2 410	2340	

č. Uskladi mejni odsek na osnovi noveliranega digitalnega sloja občinskih mej

Zap. št.	Cesta	Odsek	Začetek odseka	Opis	Konec odseka	Dolžina [m]	Preostala dolžina v sos. občini [m]
850.	751370	751371	C R2 413	Zbilje-Podreča	C 251040	694	469 Medvode
851.	826820	826821	C 326020	Sp. Bela-Hraše-Tatinec	C 326020	951	1.442 Preddvor
852.	826870	826871	C 326060	Hraše-Čadovlje	C 183060	1042	989 Preddvor
853.	902380	902382	C 401380	Trata-Žabnica	C 401070	677	1.354 Škofja Loka
854.	902840	902841	C R1 210	Dorfarje-Šutna	C 183030	79	242 Škofja Loka
855.	928260	928261	C 183111	LC 111-Novake	Z HŠ 4	54	809 Tržič

d. Združi dva odseka v enega

Zap. št.	Cesta	Odsek	Začetek odseka	Opis	Konec odseka	Dolžina [m]	Preostala dolžina v sos. občini [m]
374.	686120	686121	C R2 412	Savski log-Zimsko kop. I-C R 412	C R2 412	263	

e. Krajša odsek

Zap. št.	Cesta	Odsek	Začetek odseka	Opis	Konec odseka	Dolžina [m]	Preostala dolžina v sos. občini [m]
48.	683450	683451	O 683441	Babni vrt I	Z HŠ 7	103	

54.	683500	683501	O 683461	Trstenik-cerkev	Z HŠ 24	65
55.	683510	683511	C 183050	Trstenik III	Z HŠ 39a	158
83.	683730	683731	O 685681	Golnik-do Matička I	Z HŠ 15	606
110.	683950	683951	O 683931	Predoslje 78	Z HŠ 78	116
228.	685080	685081	C 183010	Javornik-Jošt	Z cerkev	1.492
607.	687660	687661	C 187170	Struževo-Korotan	Z HŠ 20	72
629.	687700	687706	C 183510	C. Kokrškega odreda- stadion	Z stadi.	172
647.	687820	687821	C 251010	Hrastje III	Z KS H.	152
723.	688280	688281	O 688292	Partizanska pot 12a	Z HŠ 12a	72

f. Uskladi potek odseka na osnovi dejanske rabe

Zap. št.	Cesta	Odsek	Začetek odseka	Opis	Konec odseka	Dolžina [m]	Preostala dolžina v sos. občini [m]
52.	683480	683481	O 683461	Trstenik I	O 683431	952	
224.	685050	685051	O 685041	Lavtarski vrh I	Z HŠ 4	633	
233.	685080	685086	C 183010	Pševo-Oražem	Z HŠ 12	304	
237.	685120	685121	O 685111	Zabukovje 19	Z HŠ 19	288	
741.	688390	688391	C 685720	Štefetova ul.	O 688392	364	

g. Uskladi potek odseka glede na dejansko stanje

Zap. št.	Cesta	Odsek	Začetek odseka	Opis	Konec odseka	Dolžina [m]	Preostala dolžina v sos. občini [m]
56.	683510	683512	O 683511	Trstenik IV	Z HŠ 62	137	
103.	683900	683901	O 686671	Predoslje 185	Z HŠ 185	136	

h. Uskladi potek odseka glede na dejansko stanje in uskladi stično točko z Zavodom za gozdove Slovenije

Zap. št.	Cesta	Odsek	Začetek odseka	Opis	Konec odseka	Dolžina [m]	Preostala dolžina v sos. občini [m]
59.	683530	683531	C 183100	Pangršica-Lovski dom	Z HŠ 17	604	

i. Popravi oz. uskladi dolžina odseka na osnovi dolžine digitalne osi

Zap. št.	Cesta	Odsek	Začetek odseka	Opis	Konec odseka	Dolžina [m]	Preostala dolžina v sos. občini [m]
74.	683650	683651	O 683411	Goriče-Zalog	Z gozdna	169	
186.	684650	684651	O 684641	Sr. Bitnje I	Z HŠ 82	52	
286.	685620	685621	C R3 635	Podblica 28	Z HŠ 28	206	
346.	686060	686066	O 686283	Na skalici-Kokrški breg	Z razcep	259	
439.	686270	686274	C 186060	Luznarjeva ul.	C 183400	212	
440.	686270	686275	C 186060	Štirnova ul.	C 183400	218	
446.	686290	686293	O 686292	Tomšičeva ul.-Glavni trg	O 686291	604	

472.	686520	686521	O 686171	Vrečkova ul. I	Z HŠ 5	128
597.	687560	687561	O 683441	Babni vrt III	Z HŠ 5	211
665.	687950	687954	O 687951	Voge VIII	Z N.H.	42

j. Popravi opisa odseka

Zap. št.	Cesta	Odsek	Začetek odseka	Opis	Konec odseka	Dolžina [m]	Preostala dolžina v sos. občini [m]
406.	686190	686191	C 188840	Ul. Draga Brezarja	C 188840	250	
438.	686270	686273	C 186060	Tomažičeva ul. I	C 183400	181	

k. Popravi opis začetka odseka

Zap. št.	Cesta	Odsek	Začetek odseka	Opis	Konec odseka	Dolžina [m]	Preostala dolžina v sos. občini [m]
356.	686090	686093	O 183491	Gregorčičeva-Partizanska	O 686094	123	
357.	686090	686094	O 183491	Partizanska c.	O 686097	333	
360.	686090	686097	O 183491	Komenskega ul.-Partizanska c.	Z HŠ 18	383	
442.	686280	686282	O 183491	Slovenski trg-mimo MOK	C 183420	158	
443.	686280	686283	O 183491	Gregorčičeva ul.-Maistrov trg	O 686291	138	
732.	688340	688341	C 685720	Nedeljska vas	O 688344	159	
733.	688340	688342	C 685720	Benedičičeva pot	O 688344	143	
740.	688380	688381	C 685720	Golniška cesta V	Z HŠ 69	144	
742.	688390	688392	C R2 410	Mlaška cesta	C 685720	505	
746.	688420	688421	C 685720	Na Griču III	Z HŠ 12	108	
747.	688430	688431	C 685720	Mlaka-novo naselje I	Z N.H.	167	
750.	688440	688441	C 685720	Na Griču (Mlaška c.) I	Z HŠ 69	164	
753.	688450	688451	C 685720	Pot na Zelenec I	Z HŠ 8	129	
754.	688450	688452	C 685720	Pot na Zelenec II	Z HŠ 40	41	
755.	688450	688453	C 685720	Pot na Zelenec III	Z HŠ 57	71	
756.	688450	688454	C 685720	Pot na Zelenec IV	Z HŠ 39	139	
757.	688450	688455	C 685720	Pot na Zelenec V	Z HŠ 19	96	

l. Uskladi stično točko z Zavodom za gozdove Slovenije

Zap. št.	Cesta	Odsek	Začetek odseka	Opis	Konec odseka	Dolžina [m]	Preostala dolžina v sos. občini [m]
185.	684640	684641	C 183030	Zg. Bitnje-Sr. Bitnje	C 183030	642	

V 9. členu predloga odloka se:

- a. Uskladi mejni odsek na osnovi noveliranega digitalnega sloja občinskih mej in uskladitev poteka odseka na osnovi dejanske rabe

Zap. št.	Cesta	Odsek	Začetek odseka	Opis	Konec odseka	Dolžina [m]	Preostala dolžina v sos. občini [m]
6.	990240	990241	C 401040	Križna gora-Lavtarski vrh	C 685040	857	435 ofja Loka

- b. Črtanje oziroma izvzem iz kategorizacije v odloku zaradi prenosa na DRSI

Zap. št.	Cesta	Odsek	Začetek odseka	Opis	Konec odseka	Dolžina [m]	Preostala dolžina v sos. občini [m]
1.	968800	968801	O 688011	Zlato polje-Polica	C R2 411	1.780	

K

Dodatno:

Spodnja tabela prikazuje spremembo dolžin po kategorijah občinskih cest med veljavnim Odlokom o kategorizaciji občinskih cest v Mestni občini Kranj ter predlaganim Odlokom o spremembah in dopolnitvah Odloka o kategorizaciji občinskih cest v Mestni občini Kranj.

KATEGORIJA	ODLOK 2020 [m]	PREDLOG ODLOKA 2022 [m]	RAZLIKA [m]
Lokalna cesta – LC	80.039	77.497	-2.542
Glavna mestna cesta-LG	7.135	7.185	
Zbirne mestne ceste - LZ	22.263	22.263	
Mestne in krajevne ceste - LK	16.944	16.944	
Javne poti – JP	203.090	204.880	+1.790
Javna pot za kolesarje	8.467	6.690	-1.777
SKUPAJ:	337.988	335.459	-2.529

4. FINANČNE IN DRUGE POSLEDICE

Zaradi majhne razlike v dolžini občinskih cest med staro in novo kategorizacijo so finančne posledice pri vzdrževanju občinskih cest zelo majhne (pod 1%).

Upoštevač zgoraj navedeno Mestnemu svetu Mestne občine Kranj predlagamo, da po obravnavi gradiva sprejme naslednji

SKLEP

Sprejme se osnutek Odloka o spremembah in dopolnitvah Odloka o kategorizaciji občinskih cest v Mestni občini Kranj.

II. PREDLOG ZA SPREJEM ODLOKA PO SKRAJŠANEM POSTOPKU

Če k osnutku odloka ne bo pripomb, ki bi se nanašale na spremembe in dopolnitve njegovega besedila, predlagamo, da mestni svet v skladu s petim odstavkom 129. člena Poslovnika Mestnega sveta Mestne občine Kranj, po končani obravnavi osnutka akta preide na obravnavo in dokončno odločanje o predlogu akta še na isti seji.

Mestnemu svetu Mestne občine Kranj predlagamo, da sprejme naslednja sklepa:

SKLEPA:

- 1. Odlok spremembah in dopolnitvah Odloka o kategorizaciji občinskih cest v Mestni občini Kranj se sprejme po skrajšanem postopku.**
- 2. Sprejme se predlog Odloka o spremembah in dopolnitvah Odloka o kategorizaciji občinskih cest v Mestni občini Kranj.**

Pripravil:

Slavko Savić

Podsekretar



Mag. Marko Čehovin

Vodja Urada za gošpodarske dejavnosti in promet



Matjaž Rakovec
župan Mestne občine Kranj



Janez Černe
PODŽUPAN

Priloge:

- Odlok o spremembah in dopolnitvah Odloka o kategorizaciji občinskih cest v Mestni občini Kranj –osnutek.
- Odlok o kategorizaciji občinskih cest v Mestni občini Kranj – z zaznambo sprememb,
- Spremembe in dopolnitve v predlogu Spremembe odloka o kategorizaciji občinskih javnih cest v Mestni občini Kranj, Axis d. o. o, februar 2022;
- Mnenji DRSI k predlogu kategorizacije št. 37162-3/2022-18 (509) z dne 24. 1. 2022 in št. 37162-3/2022-84 (509) z dne 18. 2. 2022.

Na podlagi določil Zakona o cestah (Uradni list RS, št. 109/10, 48/12, 36/14 - odl. US, 46/15, 10/18 in 123/21 – ZPrCP-F), 6. člena Odloka o občinskih cestah v Mestni občini Kranj (Uradni list RS, št. 189/21) in 22. člena Statuta Mestne občine Kranj (Uradni list RS, št. uradno prečiščeno besedilo – UPB4, št. 164/21) je Mestni svet Mestne občine Kranj na ___ redni seji dne __. __. ____ sprejel

Odlok o spremembah in dopolnitvah Odloka o kategorizaciji občinskih cest v Mestni občini Kranj

1. člen

V Odloku o kategorizaciji občinskih cest v Mestni občini Kranj (Uradni list RS, št. 51/2012, 86/2016, 22/2019 in 89/2020 v nadaljevanju: odlok) se 4. člen spremeni tako, da se glasi:

»4. člen

Lokalne ceste (LC) so:

Zap. št.	Cesta	Odsek	Začetek odseka	Opis	Konec odseka	Dolžina [m]	Preostala dolžina v sos. občini [m]	Vrsta prometa
1.	183010	183011	C R2 412	KR-Stražišče-Bukovščica-Ševlje	C R2 403	7.373	6.150 Škofja Loka	V
2.	183020	183021	C R2 412	Kranj-Sp. Besnica-Njivica	C 348090	9.745		V
3.	183020	183024	C 348090	Njivica-Nemilje	C 494110	1.871		V
4.	183020	183025	C 494110	Nemilje-Podblica	C R3 635	3.479		V
5.	183030	183031	C R1 210	Žabnica-Sp. Bitnje	C 183250	2.212		V
6.	183030	183032	C 183250	Sp. Bitnje-Stražišče	C 183010	3.260		V
7.	183050	183051	C R2 410	Goriče-Trstenik	C 183100	1.835		V
8.	183050	183052	C 183100	Trstenik-Bašelj-Preddvor	C R1 210	2.788	5.170 Preddvor	V
9.	183060	183061	C 183050	Trstenik-Sp. Bela	C 326020	2.314	957 Preddvor	V
10.	183080	183081	C R2 410	Kokrica-Brdo-Britof	C R1 210	3.648		V
11.	183090	183091	C AC A2	Polica-Kranj Z.-Kokrica	C R2 410	999		V
12.	183090	183092	C R2 410	Kranj Z.-Kokrica	C 183080	343		V
13.	183100	183101	C R2 410	Tenetiše-Trstenik	C 183050	2.900		V
14.	183140	183141	C R2 410	Mlaka-Srakovlje	C 326020	1.124		V
15.	183180	183181	O 183401	Kranj-Britof	C R1 210	2.733		V
16.	183200	183201	C 251040	Breg-R1 211	C R1 211	1.605		V
17.	183200	183202	C R1 211	R1 211-Žabnica	C R1 210	2.926		V
18.	183240	183241	C G2 104	Kranj-Hrastje	C 251010	3.139		V
19.	183250	183251	C R1 210	Sp. Bitnje-iz R1 210	C 183030	320		V
20.	251010	251012	O 251011	Brezovec-Trboje-Kranj	C R1 210	2.223	5.277 Medvode 3.954 Šenčur	V
21.	251040	251041	C R1 211	Jeprca-Zbilje	C R2 413	218	1.357 Medvode	V
22.	251040	251042	C R2 413	Zbilje-Podreča-Praše-Breg	C 183200	5.771	743 Medvode	V
23.	251040	251043	C 183200	Breg-Labore	C R2 412	3.698		V
24.	280010	280011	C R2 411	Ind. c. Naklo-Okroglo-Polica	C R2 411	532	2.876 Naklo	V
25.	326020	326021	C 183050	Preddvor-Sp. Bela-Kokrica	C 183080	2.006	3.465 Preddvor	V
26.	348090	348091	C R3 636	Češnjski most-Njivice	C 183020	1.221	3.826 Radovljica	V
27.	390130	390131	C 390140	Šenčur-Britof	C R1 210	1.350	1.147 Šenčur	V
28.	390160	390161	C R1 210	Visoko-Suha-Predoslje	C 183080	1.802	1.188 Šenčur	V
29.	401070	401072	C R1 210	Sv. Duš-Žabnica	C R1 210	691	1.150 Škofja Loka	V
30.	401380	401382	C 401380	Trata-Meja	C R1 211	1.466	1.638 Škofja Loka	V
31.	494110	494111	C R2 403	Selca-Topolje-Nemilje	C 183020	1.905	4.872 Železniki	V

Skupna dolžina lokalnih cest (LC) v Mestni občini Kranj znaša 77.497m (77,497km).«

2. člen

V odloku se 8. člen spremeni tako, da se glasi:

»8. člen

Javne poti (JP) so:

Zap. št.	Cesta	Odsek	Začetek odseka	Opis	Konec odseka	Dolžina [m]	Preostala dolžina v sos. občini [m]	Vrsta prometa
1.	683030	683031	C 251040	Podreča 117	Z HŠ 117	139		V
2.	683040	683041	C 251040	Podreča-krožna nad Savo	C 251040	504		V
3.	683050	683051	O 683041	Podreča 108	Z HŠ 108	72		V
4.	683060	683061	C 251040	Podreča-preko JP 685641	C 251040	653		V
5.	683060	683062	O 683061	Podreča 51	Z HŠ 51	57		V
6.	683090	683091	O 683061	Podreča 45	Z HŠ 45	245		V
7.	683100	683101	O 683061	Podreča 50	Z HŠ 50	110		V
8.	683110	683111	C 251040	Podreča 42a	Z HŠ 42a	51		V
9.	683120	683121	C 751370	Podreča 118	Z HŠ 118	90		V
10.	683130	683131	C 251040	Mavčiče-mimo HE	C 251040	750		V
11.	683140	683141	O 683131	Mavčiče-ob jezeru	O 683131	339		V
12.	683150	683151	O 683131	Mavčiče-priklop do HE	Z HE	138		V
13.	683160	683161	C 251040	Mavčiče-do jezera	Z HŠ 57c	126		V
14.	683170	683171	C 251040	Mavčiče I	Z HŠ 103	65		V
15.	683180	683181	C 251040	Mavčiče II	Z HŠ 124	84		V
16.	683190	683191	C 251040	Mavčiče-povezava	Z HŠ 91a	150		V
17.	683200	683201	C 251040	Mavčiče-krožna	C 251040	577		V
18.	683220	683221	C 251040	Mavčiče III	O 683201	55		V
19.	683230	683231	C 251040	Mavčiče IV	O 683201	70		V
20.	683240	683241	O 683201	Mavčiče V	Z HŠ 58	171		V
21.	683250	683251	O 683201	Mavčiče VI	Z HŠ 102a	206		V
22.	683250	683252	O 683251	Mavčiče-Meja	Z N.H.	95		V
23.	683260	683261	C 251040	Praše-ribiška koča	Z koča	330		V
24.	683270	683271	C 251040	Praše-krožna	C 251040	495		V
25.	683290	683291	C 251040	Jama 11	Z HŠ 11	74		V
26.	683290	683292	C 251040	Jama-Glavač	Z HŠ 19	25		V
27.	683300	683302	C 251040	Jama-Hvasti	Z HŠ 38	109		V
28.	683310	683312	C 251040	Breg-Suhadolnik	Z N.H.	86		V
29.	683320	683321	C 251040	Breg I	Z HŠ 85	93		V
30.	683330	683331	C 251040	Breg II	C 183200	197		V
31.	683340	683341	C 251040	Breg-ribiška koča	Z koča	856		V
32.	683350	683351	C 251040	Breg III	O 683341	176		V
33.	683360	683361	O 683341	Breg IV	O 683351	117		V
34.	683370	683371	O 683361	Breg V	Z HŠ 54	72		V
35.	683380	683381	C 251040	Breg VI	Z HŠ 74	46		V
36.	683390	683391	O 683341	Breg-za cerkvijo I	Z HŠ 81	330		V
37.	683400	683401	C 251040	Breg-za cerkvijo II	Z HŠ 81d	308		V
38.	683410	683411	C 183050	Goriče-Svarje	Z HŠ 12	1.775		V
39.	683420	683421	O 683411	Svarje I	Z HŠ 61	536		V
40.	683420	683422	O 683421	Svarje II	Z HŠ 44	47		V
41.	683420	683423	O 683421	Svarje III	Z HŠ 25	88		V
42.	683420	683424	O 683421	Svarje IV	Z HŠ 34	50		V
43.	683420	683425	O 683421	Svarje V	Z HŠ 13	221		V
44.	683430	683431	C 183050	Povlje-do Peskov I	Z vod.r.	2.441		V
45.	683430	683432	O 683431	Povlje-do Peskov II	O 683441	500		V
46.	683430	683433	O 683431	Povlje-do Peskov III	O 683432	155		V
47.	683440	683441	C 183060	Žablje-Babni vrt	Z HŠ 10	2.373		V
48.	683450	683451	O 683441	Babni vrt I	Z HŠ 7	103		V
49.	683460	683461	C 183050	Trstenik-Orlove glave I	Z HŠ 126	1.663		V
50.	683460	683462	O 683461	Trstenik-Orlove glave II	Z HŠ 99	258		V
51.	683470	683471	C 183050	Trstenik-za cerkvijo	O 683461	167		V
52.	683480	683481	O 683461	Trstenik I	O 683431	952		V
53.	683490	683491	O 683461	Trstenik II	Z HŠ 53	94		V
54.	683500	683501	O 683461	Trstenik-cerkev	Z HŠ 24	65		V
55.	683510	683511	C 183050	Trstenik III	Z HŠ 39a	158		V
56.	683510	683512	O 683511	Trstenik IV	Z HŠ 62	137		V
57.	683520	683521	C 183050	Trstenik VI	Z HŠ 1i	219		V
58.	683520	683522	C 183050	Trstenik-Gregorc	Z N.H.	70		V
59.	683530	683531	C 183100	Pangršica-Lovski dom	Z HŠ 17	604		V
60.	683540	683541	C R2 410	Tenetiše I	Z HŠ 3	97		V

61.	683550	683551	C R2 410	Tenetiše II	Z HŠ 9	537	V
62.	683550	683552	O 683551	Tenetiše 4	Z HŠ 4	79	V
63.	683560	683561	C R2 410	Tenetiše III	Z HŠ 13	212	V
64.	683570	683571	C R2 410	Tenetiše-mesarija Kern	C R2 410	95	V
65.	683580	683581	C R2 410	Tenetiše IV	Z HŠ 41	85	V
66.	683590	683591	C R2 410	Tenetiše-NK Podgorje	Z HŠ 20	173	V
67.	683600	683601	C 183100	Tenetiše V	Z HŠ 78	103	V
68.	683610	683611	C 183100	Tenetiše-cerkev	Z cerkev	274	V
69.	683620	683621	C 183100	Tenetiše VI	Z HŠ 84a	102	V
70.	683630	683631	C 183100	Tenetiše VII	Z HŠ 77	147	V
71.	683630	683632	O 683631	Tenetiše VIII	Z HŠ 74	31	V
72.	683630	683633	C 183101	Tenetiše IX	Z HŠ 80a	76	V
73.	683640	683641	C 183050	Goriče-mimo pokopališča	C 183050	443	V
74.	683650	683651	O 683411	Goriče-Zalog	Z gozdna	169	V
75.	683660	683661	O 683411	Zalog-cerkev	Z HŠ 6	80	V
76.	683670	683671	O 683411	Srednja vas-Goriče	O 685671	480	V
77.	683680	683681	O 683671	Goriče-Medved-Urbanc	Z HŠ 64	187	V
78.	683690	683691	O 685671	Goriče-Golnik-Vevarji	Z HŠ 37	511	V
79.	683700	683701	O 683691	Goriče-Golnik-Dolenci	Z HŠ 42a	258	V
80.	683710	683711	C R2 410	Golnik-stara cesta do gozda	Z HŠ 3	393	V
81.	683720	683721	C R2 410	Golnik-Malijev hrib I	O 685681	267	V
82.	683720	683722	O 683721	Golnik-Malijev hrib II	C R2 410	192	V
83.	683730	683731	O 685681	Golnik-do Matička I	Z HŠ 15	606	V
84.	683740	683741	O 685681	Golnik-do Matička II	Z HŠ 27	74	V
85.	683750	683751	O 685681	Golnik-do Ribnikarja	Z HŠ 32a	577	V
86.	683750	683752	O 685681	Golnik 33	Z HŠ 33	185	V
87.	683760	683761	C R2 410	Golnik-preko hriba I	C 183110	507	V
88.	683770	683771	O 683761	Golnik-preko hriba II	C 183110	223	V
89.	683780	683781	O 683761	Golnik-preko hriba III	C 183110	215	V
90.	683790	683791	O 683761	Golnik 117	Z HŠ 117	178	V
91.	683800	683801	O 683761	Golnik 80	Z HŠ 80	98	V
92.	683810	683811	C 183110	Golnik-krožna I	C 183110	371	V
93.	683810	683812	O 683811	Golnik-krožna II	Z HŠ 139	113	V
94.	683810	683813	O 683811	Golnik-krožna III	Z HŠ 148	51	V
95.	683820	683821	O 685691	Letence-Kamenjak	Z HŠ 18	935	V
96.	683830	683831	C 183110	Letence-Tišlar-Malij	C R2 410	752	V
97.	683840	683841	C 183140	Srakovlje-Štrbenc-Hribar	Z HŠ 5	791	V
98.	683850	683851	C 826820	Tatinec	Z HŠ 14	130	V
99.	683860	683861	C 183080	Bobovek-Vile Brdo I	O 683891	30	V
100.	683870	683871	O 686671	Predoslje-povezava I	O 685752	193	V
101.	683880	683881	O 686671	Predoslje 167	Z HŠ 167	176	V
102.	683890	683891	C 326021	Bobovek-Vile Brdo II	Z HŠ 20	290	V
103.	683900	683901	O 686671	Predoslje 185	Z HŠ 185	136	V
104.	683900	683902	O 686671	Predoslje 183	Z HŠ 183	157	V
105.	683910	683911	O 686671	Predoslje 138	Z HŠ 138	123	V
106.	683920	683921	O 686671	Predoslje-most-Krištof	O 683931	316	V
107.	683920	683922	O 183081	Predoslje 12	Z HŠ 12	81	V
108.	683930	683931	O 686671	Predoslje-Krištof	C 183080	263	V
109.	683940	683941	C 183080	Predoslje-povezava II	O 683931	182	V
110.	683950	683951	O 683931	Predoslje 78	Z HŠ 78	116	V
111.	683960	683961	O 686671	Predoslje-krožna	O 686671	194	V
112.	683970	683971	O 683961	Predoslje-povezava III	O 683881	162	V
113.	683980	683981	O 683971	Predoslje-povezava IV	O 686671	97	V
114.	683990	683991	O 686671	Predoslje-nad Oljarico	Z HŠ 102	166	V
115.	684020	684021	C 390160	Predoslje-gasilski dom	Z HŠ 29	196	V
116.	684030	684031	C 183080	Predoslje-osnovna šola	Z šola	165	V
117.	684030	684032	C 183080	Predoslje-igrišče	Z igrišče	169	V
118.	684040	684041	C 183080	Predoslje-povezava V	O 684051	101	V
119.	684040	684042	O 684041	Predoslje-povezava VI	Z HŠ 32	101	V
120.	684050	684051	C 390160	Suha-Predoslje	C 183080	1.019	V
121.	684060	684061	C 390160	Suha I	Z HŠ 22	549	V
122.	684070	684071	O 684061	Suha III	O 684081	76	V
123.	684080	684081	C 390160	Suha II	Z HŠ 57	277	V
124.	684090	684091	O 684081	Suha-most-gasilski dom	Z HŠ 15a	146	V
125.	684110	684111	C 183080	Predoslje-Brdski mlin	Z most	93	V
126.	684120	684121	O 685701	Ilovka-do Pinca	Z HŠ 18	206	V
127.	684130	684131	O 685701	Ilovka-krožna	O 685701	138	V
128.	684140	684141	O 684131	Ilovka	Z HŠ 7	74	V

129.	684140	684142	O 684131	Ilovka-povezava	O 684141	23	V
130.	684150	684151	O 685701	Rupa 32b	Z HŠ 32b	102	V
131.	684160	684161	C 183510	Rupa 29a	Z HŠ 29a	102	V
132.	684170	684171	C 183510	Rupa 36b	Z HŠ 36b	161	V
133.	684180	684181	C 183510	Rupa 14	Z HŠ 14	187	V
134.	684190	684191	C 183510	Rupa-cerkev	Z cerkev	30	V
135.	684200	684201	C 183510	Rupa 24	Z HŠ 24	188	V
136.	684220	684221	C 183180	Britof-mimo Pičmana I	O 686661	177	V
137.	684220	684222	O 686661	Britof-mimo Pičmana II	O 684231	107	V
138.	684230	684231	C 183180	Britof-Arvaj	Z HŠ 27	360	V
139.	684240	684241	C 183180	Britof-gas. dom-Čira-Čara	O 686661	279	V
140.	684260	684261	C R1 210	Britof-sp. konec III	O 686651	214	V
141.	684270	684271	C R1 210	Britof-sp. konec IV	O 684261	200	V
142.	684280	684281	C R1 210	Britof-gas. dom I	O 686651	157	V
143.	684280	684282	O 686651	Britof-gas. dom II	C 183180	220	V
144.	684290	684291	O 684282	Britof I	Z HŠ 340	115	V
145.	684300	684301	O 686651	Britof-trgovina I	C 183180	256	V
146.	684300	684302	O 684301	Britof-sp. konec I	Z HŠ 299	61	V
147.	684300	684303	O 684301	Britof-sp. konec II	Z HŠ 307	55	V
148.	684310	684311	O 686651	Britof-trgovina II	O 684301	273	V
149.	684320	684321	O 686651	Britof II	Z HŠ 259	187	V
150.	684330	684331	O 686651	Britof 231d	Z HŠ 231d	173	V
151.	684340	684341	O 686651	Britof 220f	Z HŠ 220f	182	V
152.	684350	684351	O 686641	Britof-ob avtocesti I	Z HŠ 130a	61	V
153.	684350	684352	O 686641	Britof-pri avtocesti II	Z HŠ 132b	76	V
154.	684360	684361	O 686641	Britof-pri avtocesti	Z HŠ 123	85	V
155.	684370	684371	O 686641	Britof III	Z HŠ 137	108	V
156.	684370	684372	O 684371	Britof IV	Z HŠ 162a	60	V
157.	684380	684381	C R1 210	Britof-do Arvaja I	O 686641	341	V
158.	684380	684382	O 686641	Britof-do Arvaja II	C 183180	178	V
159.	684390	684391	O 686641	Britof-Hobič	Z HŠ 178	85	V
160.	684400	684401	O 686641	Britof-sp. konec V	Z HŠ 211	108	V
161.	684410	684411	O 686641	Britof-Hobič-Kranj	Z HŠ 233	117	V
162.	684420	684421	O 686641	Britof-sp. konec VI	Z HŠ 244	62	V
163.	684430	684431	C 183180	Britof-proti Kokri	Z HŠ 13	186	V
164.	684450	684451	C 183030	Bitnje-tiskarna Košir	Z HŠ 277	51	V
165.	684460	684461	C 183030	Zg. Bitnje 229	Z HŠ 229	135	V
166.	684470	684471	C 183030	Zg. Bitnje 226	Z HŠ 226	133	V
167.	684480	684481	C 183030	Zg. Bitnje-krožna I	C 183030	208	V
168.	684490	684491	C 183030	Zg. Bitnje 129	Z HŠ 129	45	V
169.	684500	684501	C 183030	Zg. Bitnje 243	Z HŠ 243	49	V
170.	684510	684511	C 183030	Zg. Bitnje-Pot v Bitnje	O 688172	303	V
171.	684530	684531	O 684511	Zg. Bitnje 112	Z HŠ 112	56	V
172.	684540	684541	O 684671	Zg. Bitnje-krožna II	C 183030	271	V
173.	684540	684542	O 684541	Zg. Bitnje-novo naselje	O 684671	297	V
174.	684540	684543	O 684541	Zg. Bitnje 326	Z HŠ 326	91	V
175.	684540	684544	O 684541	Zg. Bitnje 313	Z HŠ 313	70	V
176.	684550	684551	C 183030	Zg. Bitnje-krožna III	O 684511	157	V
177.	684560	684561	C R1 210	Zg. Bitnje-pokopališče	Z pokop.	535	V
178.	684570	684571	C R1 210	Zg. Bitnje-pri HŠ 54	O 684611	291	V
179.	684580	684581	O 684571	Zg. Bitnje-picerija Antonio	Z HŠ 44	70	V
180.	684590	684591	O 684571	Zg. Bitnje 47	Z HŠ 47	65	V
181.	684600	684601	O 684621	Zg. Bitnje 236b	Z HŠ 236b	60	V
182.	684610	684611	O 684621	Zg. Bitnje 45	Z HŠ 45	114	V
183.	684620	684621	O 684631	Zg. Bitnje-krožna V	C 183030	145	V
184.	684630	684631	O 686146	Zg. Bitnje-krožna IV	O 684571	155	V
185.	684640	684641	C 183030	Zg. Bitnje-Sr. Bitnje	C 183030	642	V
186.	684650	684651	O 684641	Sr. Bitnje I	Z HŠ 82	52	V
187.	684660	684661	O 684641	Sr. Bitnje-prečna ulica	O 684671	149	V
188.	684670	684671	C 183030	Sr. Bitnje-preko JP 684641	C 183030	614	V
189.	684680	684681	C 183030	Zg. Bitnje-pri HŠ 245	O 684671	179	V
190.	684690	684691	C 183030	Zg. Bitnje-slepa	Z HŠ 246	256	V
191.	684700	684701	C R1 210	Zg. Bitnje-pri gas. domu	C 183030	386	V
192.	684710	684711	C R1 210	Sr. Bitnje-pri HŠ 3	C 183030	398	V
193.	684720	684721	C R1 210	Sr. Bitnje-pri HŠ 6	C 183030	424	V
194.	684730	684731	C R1 210	Sr. Bitnje-pri HŠ 10a	C 183250	408	V
195.	684740	684741	O 684731	Sr. Bitnje-slepa	Z HŠ 123	161	V
196.	684750	684751	C R1 210	Sr. Bitnje-pri HŠ 14	C 183250	398	V

197.	684760	684761	O 684751	Sr. Bitnje II	C 183250	612	V
198.	684770	684771	C 183250	Sp. Bitnje-picerija Gala	Z HŠ 50	105	V
199.	684780	684781	C 183030	Sr. Bitnje III	Z HŠ 85	106	V
200.	684800	684801	C 183250	Sr. Bitnje IV	Z HŠ 126	62	V
201.	684810	684811	C 183250	Sr. Bitnje V	Z HŠ 37	77	V
202.	684820	684821	C 183250	Sr. Bitnje VI	Z HŠ 86	123	V
203.	684830	684831	C 183250	Sr. Bitnje VII	Z HŠ 46	64	V
204.	684840	684841	O 684751	Sr. Bitnje-pri transformatorju	C 183250	322	V
205.	684850	684851	O 684841	Sr. Bitnje-pri HŠ 88	C 183250	165	V
206.	684860	684861	C 183250	Sr. Bitnje-pri HŠ 81a	C 183250	145	V
207.	684870	684871	C 183250	Sp. Bitnje 18	Z HŠ 18	199	V
208.	684880	684881	C R1 210	Žabnica-pri HŠ 5	C R1 210	625	V
209.	684890	684891	O 684881	Žabnica 2	Z HŠ 2	214	V
210.	684900	684901	C R1 210	Žabnica-prečna pri HŠ 9	O 684881	66	V
211.	684920	684921	C 183030	Šutna-krožna	C 183030	536	V
212.	684930	684931	O 684921	Šutna I	Z HŠ 44	144	V
213.	684940	684941	O 684921	Šutna II	Z HŠ 130	114	V
214.	684950	684951	O 684921	Šutna-pri HŠ 36	C 183030	200	V
215.	684960	684961	O 684951	Šutna III	Z HŠ 74	70	V
216.	684970	684971	O 684921	Šutna IV	Z HŠ 8	51	V
217.	684980	684981	C 183030	Šutna V	Z HŠ 82	151	V
218.	684990	684991	C 183030	Šutna VI	Z HŠ 30	77	V
219.	685010	685011	C R1 210	Žabnica-pokopališče	Z HŠ 36	162	V
220.	685020	685021	C 183030	Sp. Bitnje-do Mlinarja	Z HŠ 31	569	V
221.	685030	685031	C 183020	Rakovica	Z HŠ 17	473	V
222.	685040	685041	C 183010	Čepulje-Lavtarski vrh	Z HŠ 2	2.703	V
223.	685040	685042	O 685041	Čepulje-Dežman	Z HŠ 7	88	V
224.	685050	685051	O 685041	Lavtarski vrh I	Z HŠ 4	633	V
225.	685060	685061	O 685051	Lavtarski vrh II	Z HŠ 3a	214	V
226.	685070	685071	O 685041	Planica	Z HŠ 2	242	V
227.	685070	685072	O 685071	Planica-proti Sv. Gabrielu	Z HŠ 7	488	V
228.	685080	685081	C 183010	Javornik-Jošt	Z cerkev	1.492	V
229.	685080	685082	C 183010	Javornik-Prosen	Z HŠ 27	301	V
230.	685080	685083	O 685082	Javornik-Benedičič	Z HŠ 33	212	V
231.	685080	685084	C 183010	Javornik-Česen	Z HŠ 36	820	V
232.	685080	685085	C 183010	Pševo-Pirc	Z HŠ 15	206	V
233.	685080	685086	C 183010	Pševo-Oražem	Z HŠ 12	304	V
234.	685090	685091	O 685111	Zabukovje 22	Z HŠ 22	925	V
235.	685100	685101	O 685111	Zabukovje 21	Z HŠ 21	388	V
236.	685110	685111	C 183020	Zabukovje 3	Z HŠ 3	1.758	V
237.	685120	685121	O 685111	Zabukovje 19	Z HŠ 19	288	V
238.	685130	685131	C 183020	Sp. Besnica-Pešnica-krožna	O 685151	462	V
239.	685140	685141	O 685131	Sp. Besnica-Pešnica I	Z HŠ 35	75	V
240.	685150	685151	C 183020	Sp. Besnica-Pešnica II	Z HŠ 42	86	V
241.	685160	685161	O 685131	Sp. Besnica-Pešnica III	Z HŠ 28	148	V
242.	685170	685171	O 685131	Sp. Besnica-Pešnica IV	Z HŠ 10	118	V
243.	685180	685181	C 183020	Sp. Besnica-Rakovica	Z HŠ 46	497	V
244.	685190	685191	O 685961	Sp. Besnica-tenis	Z HŠ 10	258	V
245.	685210	685211	C 183020	Sp. Besnica-preko LZ 183791	O 685961	276	V
246.	685220	685221	O 685961	Sp. Besnica-trgovina-HŠ 113	O 685231	312	V
247.	685230	685231	O 685961	Sp. Besnica-Pešnica V	Z HŠ 27	223	V
248.	685240	685241	O 685961	Sp. Besnica-Pešnica VI	Z HŠ 22	106	V
249.	685250	685251	O 685961	Sp. Besnica-Pešnica VII	Z HŠ 66	432	V
250.	685260	685261	O 685251	Sp. Besnica-Pešnica VIII	Z HŠ 51	49	V
251.	685270	685271	O 685251	Sp. Besnica-Pešnica IX	Z HŠ 45	49	V
252.	685280	685281	O 685251	Sp. Besnica-Pešnica X	Z HŠ 21	69	V
253.	685290	685291	C 183020	Sp. Besnica-Pešnica XI	Z HŠ 37	65	V
254.	685300	685301	C 183020	Sp. Besnica-okoli cerkve	C 183020	365	V
255.	685310	685311	C 183020	Sp. Besnica I	Z HŠ 4	123	V
256.	685330	685331	C 183020	Sp. Besnica-do JP 685941	O 685941	286	V
257.	685330	685332	O 685941	Sp. Besnica-preko JP 685941	Z HŠ 45	384	V
258.	685340	685341	O 685332	Sp. Besnica II	Z HŠ 49	204	V
259.	685350	685351	O 685332	Sp. Besnica III	Z HŠ 52	331	V
260.	685360	685361	O 685351	Sp. Besnica-Matija	Z HŠ 8	566	V
261.	685370	685371	O 685941	Sp. Besnica-povezava	O 685332	86	V
262.	685380	685381	C 183020	Sp. Besnica IV	Z HŠ 10	118	V
263.	685390	685391	C 183020	Sp. Besnica V	Z HŠ 27	89	V
264.	685400	685401	C 183020	Sp. Besnica-žaga	Z HŠ 17	374	V

265.	685410	685411	O 685401	Sp. Besnica-proti ribogojnici	Z razcep	167	V
266.	685420	685421	C 183020	Zg. Besnica-do vikendov	Z HŠ 39	902	V
267.	685430	685431	C 183020	Zg. Besnica 22	Z HŠ 22	154	V
268.	685440	685441	C 183020	Zg. Besnica-prečna povezava	O 685921	184	V
269.	685450	685451	O 685921	Zg. Besnica-Klinar	Z HŠ 101	445	V
270.	685460	685461	O 685451	Zg. Besnica-Podrovnik	Z HŠ 109	578	V
271.	685480	685481	O 685922	Zg. Besnica-mrliške vežice	Z HŠ 8	369	V
272.	685490	685491	O 685922	Zg. Besnica-pri HŠ 69	O 685921	671	V
273.	685500	685501	O 685921	Zg. Besnica-do gozdne poti	Z gozdna	605	V
274.	685510	685511	O 685921	Zg. Besnica 4	Z HŠ 4	276	V
275.	685520	685521	C 183020	Zg. Besnica-Nova vas I	Z HŠ 18	207	V
276.	685530	685531	O 685521	Zg. Besnica-Nova vas II	Z HŠ 16	153	V
277.	685550	685551	O 685931	Zg. Besnica-Nova vas III	Z HŠ 92	118	V
278.	685560	685561	O 685931	Zg. Besnica-Nova vas IV	Z HŠ 118	208	V
279.	685560	685562	O 685561	Zg. Besnica-Nova vas V	Z HŠ 90	69	V
280.	685570	685571	C 183020	Zg. Besnica-Nova vas-krožna I	C 183020	170	V
281.	685580	685581	C 494110	Nemilje-krožna skozi vas	C 494110	227	V
282.	685580	685582	C 183020	Nemilje krožna-Na Razpokah	C 494110	30	V
283.	685590	685591	C 183020	Nemilje-Podblica-stara cesta	C 183020	1.837	V
284.	685600	685601	O 685591	Podblica-šola	Z HŠ 3	131	V
285.	685610	685611	C 183020	Podblica 26	Z HŠ 26	253	V
286.	685620	685621	C R3 635	Podblica 28	Z HŠ 28	206	V
287.	685630	685631	C R3 635	Jamnik-vzporednica z R3 635	C R3 635	469	V
288.	685630	685632	O 685631	Jamnik-cerkev	Z cerkev	919	V
289.	685640	685641	C 251040	Podreča 73	Z HŠ 73	211	V
290.	685650	685651	C 251040	Praše-Meja	C R1 211	1.947	V
291.	685650	685652	O 685651	Meja-Sušnik	Z HŠ 1	489	V
292.	685660	685661	C R2 410	Tenetiše-povezava z R2 410	C 183100	233	V
293.	685670	685671	C R2 410	R2 410-Goriče	C 183050	561	V
294.	685680	685681	C R2 410	Golnik-bolnica-Malijevo brdo	C R2 410	1.955	V
295.	685680	685682	O 685681	Golnik 178	Z HŠ 178	66	V
296.	685680	685683	C R2 410	Golnik-Letence	C R2 410	3340	V
297.	685690	685691	C 183110	Letence-jug	C R2 410	805	V
298.	685700	685701	C 183080	Kokrica-Ilovka-Rupa	C 183510	1.916	V
299.	685730	685721	C R2 410	Mlaka-Tenetiše	C R2 410	2.340	V
300.	685730	685731	C R2 410	Mlaka-Bobovek-Brdo	C 183080	1.623	V
301.	685740	685741	C 326020	Bobovek-Brdo	C 183080	591	V
302.	685750	685751	O 685701	Ilovka-polje-Brdo I	C 183080	976	V
303.	685750	685752	O 685751	Ilovka-polje-Brdo II	O 686671	802	V
304.	685760	685761	O 683341	Breg-RTV servis	Z HŠ 75	223	V
305.	685770	685771	O 684221	Britof-povezava pri Pičmanu	O 684241	162	V
306.	685780	685781	O 686661	Britof-nad Oljarico	Z HŠ 69a	178	V
307.	685790	685791	C 183080	Britof-zg. konec I	Z HŠ 416	168	V
308.	685800	685801	C 183080	Britof-zg. konec II	Z HŠ 108a	67	V
309.	685810	685811	C R1 210	Britof-zg. konec III	Z HŠ 109	110	V
310.	685820	685821	C R1 210	Britof-zg. konec IV	Z HŠ 408	154	V
311.	685820	685822	O 685821	Britof-zg. konec V	Z HŠ 403	61	V
312.	685820	685823	O 685821	Britof 485	Z HŠ 485	38	V
313.	685830	685831	C R1 210	Britof-zg. konec VI	Z HŠ 375	52	V
314.	685840	685841	C R1 210	Britof-povezava pri HŠ 371	C R1 210	122	V
315.	685850	685851	C R1 210	Britof-zg. konec VII	Z HŠ 425	168	V
316.	685860	685861	O 686651	Britof-sp. konec VII	Z HŠ 246	84	V
317.	685870	685871	O 686641	Britof-pri Hobiču	Z HŠ 191	59	V
318.	685900	685901	O 683431	Povlje-do vikendov	Z HŠ 38	492	V
319.	685910	685911	C R1 210	Zg. Bitnje 28	Z HŠ 28	192	V
320.	685920	685921	C 183020	Zg. Besnica-Podrovnik-Dvor	C 183020	1.523	V
321.	685920	685922	O 685921	Zg. Besnica-cerkev-LC 183021	C 183020	414	V
322.	685920	685923	O 685922	Za župniščem I	Z HŠ 25	146	V
323.	685920	685924	O 685923	Za župniščem II	Z HŠ 41c	24	V
324.	685930	685931	C 183020	Zg. Besnica-Nova vas-krožna II	C 183020	305	V
325.	685940	685941	C 183020	Sp. Besnica-Videmce-Trata	C 183020	716	V
326.	685950	685951	C 348090	Pot do Hlipa	Z HŠ 5	147	V
327.	685960	685961	C 183020	Sp. Besnica-krožna	C 183020	573	V
328.	685970	685971	C 251040	Zasavska c.-mimo OŠ Orehek	Z HŠ 53c	410	V
329.	685980	685981	C 186350	Pot na Jošta-Ješetova ul.	C 183760	573	V
330.	685980	685982	C 183760	Prečna ulica	Z HŠ 24	180	V
331.	686010	686011	C 183080	Predoslje-pokopališče	Z pokop.	155	V
332.	686030	686031	C 183240	Agromehanika-Prebačevo	C 890100	1.255	V

333.	686040	686041	O 686042	Planina	O 686043	154	V
334.	686040	686042	O 183582	Planina-Iskra	Z HŠ 5	158	V
335.	686040	686043	O 183582	Planina-ob toplarni	Z HŠ 26	141	V
336.	686050	686051	C 183400	Primskovo-trgovski c.	C 183560	269	V
337.	686050	686052	C 183400	Primskovo-kom. cona I	C 183560	451	V
338.	686050	686053	C 183560	Primskovo-kom. cona II	Z HŠ 23a	129	V
339.	686050	686054	C 183560	Ul. Mirka Vadnova 22	Z HŠ 22	183	V
340.	686050	686055	C 183560	Primskovo-hotel	Z hotel	203	V
341.	686060	686061	C 186030	Žanova ul. 3a	Z HŠ 3a	61	V
342.	686060	686062	C 186030	Žanova ul.-Kajuhova ul.	C 186040	64	V
343.	686060	686063	C 186030	Žanova ul.-C. na Klanec	C 188840	62	V
344.	686060	686064	C 186030	C. na Klanec-Huje	C 186020	303	V
345.	686060	686065	C 188840	C. talcev	C 186020	319	V
346.	686060	686066	O 686283	Na skalici-Kokrški breg	Z razcep	259	V
347.	686070	686071	O 686293	Glavni trg-Tomšičeva ul.	O 686293	73	V
348.	686070	686072	O 686293	Pot na Kolodvor 4	Z HŠ 4	33	V
349.	686070	686073	O 686293	Škrlavec	Z HŠ 3	37	V
350.	686080	686081	C 183680	Savska c.-Sejmišče I	O 686084	149	V
351.	686080	686082	O 686081	Savska c.-Sejmišče II	O 686084	52	V
352.	686080	686083	O 686084	Vodopivčeva ul. 3	Z HŠ 3	53	V
353.	686080	686084	C 183680	Sejmišče-Vodopivčeva ul.	C 183420	346	V
354.	686090	686091	C 183500	Mladinska ul.	C 183250	241	V
355.	686090	686092	O 686091	Mladinska ul.-Stritarjeva ul.	C 183250	57	V
356.	686090	686093	O 183491	Gregorčičeva-Partizanska	O 686094	123	V
357.	686090	686094	O 183491	Partizanska c.	O 686097	333	V
358.	686090	686095	O 686094	Partizanska c.-Rotarjeva ul.	O 686094	321	V
359.	686090	686096	O 686094	Jurčičeva ul.	O 686095	88	V
360.	686090	686097	O 183491	Komenskega ul.-Partizanska c.	Z HŠ 18	383	V
361.	686090	686098	O 686094	Partizanska 10 do 10d	Z HŠ 10d	69	V
362.	686090	686099	O 686098	Partizanska 10a	Z HŠ 10a	13	V
363.	686100	686101	O 687727	Kidričeva ul. I	O 687728	121	V
364.	686100	686102	O 686101	Kidričeva ul. II	C 186620	57	V
365.	686100	686103	O 687727	Kidričeva ul. III	O 687728	200	V
366.	686100	686104	O 686103	Kidričeva ul. IV	O 687727	45	V
367.	686100	686105	C R2 410	Kidričeva ul. V	Z HŠ 18	97	V
368.	686100	686106	O 686105	Kidričeva ul. VI	Z HŠ 38	106	V
369.	686100	686107	C 186520	Kidričeva ul. VII	Z HŠ 22	46	V
370.	686100	686108	C 186520	Kidričeva ul. VIII	Z HŠ 8	51	V
371.	686100	686109	C 186520	Kidričeva ul. IX-krožna	C 186520	117	V
372.	686110	686111	C R2 412	Zlato polje-Struževno I	C 187170	703	V
373.	686110	686112	O 686111	Zlato polje-Struževno II	C R2 412	239	V
374.	686120	686121	C R2 412	Savski log-Zimsko kop. I-C R 412	C R2 412	263	V
375.	686120	686123	C 186590	Kolodvorska c.-Carinsko s.	Z Car.s.	66	V
376.	686130	686131	C 186740	Stražiška ul. 17	C 186730	101	V
377.	686130	686132	C 186740	Stražiška ul. 27	C 186730	97	V
378.	686130	686133	C 186730	Finžgarjeva ul.-Bičkova ul.	C 186780	110	V
379.	686130	686134	C 186790	Kocjanova ul.-Bičkova ul.	C 186780	104	V
380.	686130	686135	C 186790	Kocjanova ul.-povezava	C 186790	108	V
381.	686130	686136	O 687487	Strmov II	Z HŠ 12	90	V
382.	686130	686137	O 687487	Strmov III	C 188880	41	V
383.	686140	686141	C 183010	Hafnarjeva pot I	C 183440	1.155	V
384.	686140	686142	C 183010	Hafnarjeva pot II	O 686141	147	V
385.	686140	686143	O 686141	Hafnarjeva pot III	O 686144	82	V
386.	686140	686144	C 183010	Križnarjeva pot I	C R1 210	876	V
387.	686140	686145	O 686144	Križnarjeva pot II	O 686141	103	V
388.	686140	686146	C 183440	Zg. Bitnje-Škofjeloška c.	C 183030	566	V
389.	686140	686147	C 183010	Medetova ul. 12	Z HŠ 12	154	V
390.	686140	686148	O 686145	Križnarjeva pot III	Z HŠ 40	134	V
391.	686140	686149	O 686148	Križnarjeva pot IV	Z HŠ 24	86	V
392.	686150	686151	C 186980	Sitarska pot 17	Z HŠ 17	114	V
393.	686150	686152	C 186560	Sitarska pot 7a	Z HŠ 7a	100	V
394.	686150	686153	C 186560	Pante	O 686155	215	V
395.	686150	686154	C 186560	Skokova ul.	C 186980	125	V
396.	686150	686155	C 183010	Gasilska ul.	Z HŠ 22	342	V
397.	686150	686156	O 686155	Matajčeva ul.	C 186560	154	V
398.	686160	686161	C 188540	Zasavska c.-proti stopnišču	Z stopn.	85	V
399.	686160	686162	C 188550	Drolčevo naselje I	Z HŠ 18	72	V
400.	686160	686163	C 188550	Drolčevo naselje II	Z HŠ 23	63	V

401.	686160	686164	C 188550	Drolčevo naselje III	Z HŠ 27	42	V
402.	686160	686165	C 188550	Drolčevo naselje IV	Z HŠ 30	29	V
403.	686170	686171	O 686514	Ul. Gorenjskega odreda	O 686172	510	B
404.	686170	686172	O 686171	Ul. Nikole Tesle	Z Topl.	594	B
405.	686180	686181	C 183400	Ul. Janka Puclja-Trg Rivoli	Z HŠ 9	399	V
406.	686190	686191	C 188840	Ul. Draga Brezarja	C 188840	250	V
407.	686200	686201	C 187160	Špikova ul. I	Z HŠ 25	180	V
408.	686200	686202	O 686201	Špikova ul. II	O 686201	99	V
409.	686210	686211	C 187300	Kuratova ul. 4	Z HŠ 4	28	V
410.	686210	686212	C 187300	Kuratova ul. 3	Z HŠ 3	50	V
411.	686210	686213	C 187300	Kuratova ul. 41	Z HŠ 41	55	V
412.	686210	686214	C 183510	Kuratova ul.-povezava	O 688214	81	V
413.	686210	686215	O 686218	Betonova ul. 27	Z HŠ 27	68	V
414.	686210	686216	C 187280	Betonova ul. I	C 187280	154	V
415.	686210	686217	C 187280	Betonova ul. II	C 187280	322	V
416.	686210	686218	C 187280	Betonova ul. 42	Z HŠ 42	157	V
417.	686220	686221	C 183010	Baragov trg	C 183450	235	V
418.	686220	686222	C 183010	Baragov trg-Krajevna pot	C 183450	251	V
419.	686220	686223	C 186740	Šolska ul.	O 686221	137	V
420.	686230	686231	O 687684	Mlakarjeva ul. 16	Z HŠ 16	60	V
421.	686230	686232	O 687684	Mrakova ul.-povezava	O 687683	87	V
422.	686230	686233	O 687683	Mencingerjeva ul. 3	Z HŠ 3	66	V
423.	686240	686241	C 186380	Šorlijeva ul. 3	Z HŠ 3	188	V
424.	686240	686242	C 186380	Šorlijeva ul. 24	Z HŠ 24	179	V
425.	686240	686243	C 186380	Bertoncljeva ul. I	O 686243	406	V
426.	686240	686244	C 186380	Bertoncljeva ul. II	O 686244	496	V
427.	686250	686251	C 251010	Smledniška cesta (stara) I	Z HŠ 6	453	V
428.	686250	686252	C 183700	Savska cesta	C 183710	414	V
429.	686250	686253	O 686251	Smledniška cesta (stara) II	C 183700	70	V
430.	686250	686254	C 183680	Smledniška cesta (stara) III	Z HŠ 3	330	V
431.	686260	686261	C 183410	Stošičeva ul.	C 183420	193	V
432.	686260	686262	C 186520	Ul. F. Rozmana-Staneta	C 186100	254	V
433.	686260	686263	C 183400	Dražgoška ul.	C 186400	186	V
434.	686260	686264	C 183850	Kebetova ul. I	O 686265	181	V
435.	686260	686265	C 183400	C. Kokrškega odreda 25	Z HŠ 25	147	V
436.	686270	686271	C 183400	Ul. Vide Šinkovčeve	O 687332	183	V
437.	686270	686272	C 183400	Reševa ul.	C 186650	187	V
438.	686270	686273	C 186060	Tomažičeva ul. I	C 183400	181	V
439.	686270	686274	C 186060	Luznarjeva ul.	C 183400	212	V
440.	686270	686275	C 186060	Štirnova ul.	C 183400	218	V
441.	686270	686276	C 186060	Tomažičeva ul. II	Z HŠ 12	102	V
442.	686280	686282	O 183491	Slovenski trg-mimo MOK	C 183420	158	V
443.	686280	686283	O 183491	Gregorčičeva ul.-Maistrov trg	O 686291	138	V
444.	686290	686291	C 183400	Poštna-Tavčarjeva-Maistrov trg	C 183420	489	V
445.	686290	686292	O 686291	Reginčeva ul. 13	Z HŠ 13	129	V
446.	686290	686293	O 686292	Tomšičeva ul.-Glavni trg	O 686291	604	V
447.	686290	686294	O 686293	Cankarjeva ul.-Trubarjev trg	Z HŠ 7	139	V
448.	686290	686295	O 686291	Tavčarjeva ul.	O 686294	246	V
449.	686290	686296	O 686293	Glavni trg-Prešernova ul.	O 686292	172	V
450.	686290	686297	O 686293	Jenkova ul.	O 686296	83	V
451.	686300	686301	C 186100	Gospodsvetska ul. 13	Z HŠ 13	69	V
452.	686300	686302	O 686301	Gospodsvetska ul. 11	Z HŠ 11	40	V
453.	686300	686303	C 186100	Gospodsvetska ul. 19	Z HŠ 19	41	V
454.	686320	686324	O 686181	Trg Rivoli VIII	Z HŠ 9	176	V
455.	686330	686332	C 280010	Polica-Struževno	C 187170	1.338	V
456.	686340	686341	C 280011	Polica-Železnica	Z železnica	274	V
457.	686360	686361	C 186110	Kranj-Struževno	Z HŠ 27	290	V
458.	686360	686362	C 187170	Struževno-pešpot	O 686361	863	B
459.	686360	686363	C 186120	Stara c.-Koroška c.	C 183420	390	V
460.	686360	686364	O 686262	Gradnikova ul.-krožna	O 686262	184	V
461.	686360	686365	C 186520	Ul. 1. avgusta 11	Z HŠ 11	134	V
462.	686360	686366	C 183420	Odcep AMD	Z HŠ 53c	46	V
463.	686360	686367	O 686364	Gradnikova ul. 3	Z HŠ 3	47	V
464.	686360	686368	O 686261	Vrtna ul. 7	Z HŠ 7	141	V
465.	686370	686371	O 686651	Britof-sp. konec VIII	Z HŠ 197	81	V
466.	686500	686501	O 686172	Gogalova ul. 2a	Z HŠ 2a	158	B
467.	686500	686502	C 183600	Gogalova ul. 10	Z HŠ 10	137	V
468.	686510	686511	O 686171	Gubčeva ul. 1	Z HŠ 1	164	B

469.	686510	686512	O 686526	Gubčeva ul. 2	Z HŠ 2	99	V
470.	686510	686513	C 183400	C. 1. maja-krožna	O 686512	104	V
471.	686510	686514	C 183400	Župančičeva ul.	C 183600	327	V
472.	686520	686521	O 686171	Vrečkova ul. I	Z HŠ 5	128	B
473.	686520	686526	C 183400	Vrečkova ul. III	O 686511	239	V
474.	686520	686527	C 183400	Ul. Gorenjskega odreda	Z HŠ 2	320	V
475.	686520	686528	O 686527	Ob stolpnih	O 686528	237	V
476.	686520	686529	C 183400	Vrečkova ul. IV	Z HŠ 5	82	V
477.	686530	686531	O 183581	Trg Prešernove brigade I	Z HŠ 10	171	V
478.	686530	686532	O 686181	Trg Prešernove brigade II	Z HŠ 1	73	V
479.	686530	686534	O 686531	Trg Prešernove brigade III	Z HŠ 5	67	V
480.	686530	686535	O 686531	Trg Prešernove brigade IV	O 686181	328	V
481.	686530	686538	O 686531	Trg Prešernove brigade V	O 686531	187	V
482.	686540	686541	O 183581	Trg Rivoli I	Z HŠ 4	160	V
483.	686540	686543	O 686541	Trg Rivoli II	O 686531	184	V
484.	686540	686544	O 686543	Trg Rivoli III	O 686181	87	V
485.	686540	686545	O 686181	Trg Rivoli IV	O 686543	93	V
486.	686540	686546	O 686545	Trg Rivoli V	Z HŠ 5	75	V
487.	686540	686547	O 686543	Trg Rivoli VI	O 686546	74	V
488.	686540	686549	O 183581	Trg Rivoli VII	O 686541	119	V
489.	686550	686551	O 686172	Ul. Tončka Dežmana V	Z HŠ 2	191	B
490.	686550	686552	O 686622	Ul. Rudija Papeža II	Z HŠ 2	133	B
491.	686550	686553	C R1 210	Cesta Rudija Šeliga IV	C 183583	378	V
492.	686550	686555	C 183600	Ul. Tončka Dežmana I	O 686172	209	V
493.	686550	686556	O 686555	Ul. Tončka Dežmana II	Z HŠ 1	74	V
494.	686550	686557	O 686556	Ul. Tončka Dežmana III	Z HŠ 9	69	V
495.	686550	686558	O 686555	Ul. Tončka Dežmana IV	Z HŠ 7b	52	V
496.	686560	686561	O 686623	Ul. Juleta Gabrovška I	O 968821	133	B
497.	686580	686581	C 686620	Ul. Lojzeta Hrovata	Z HŠ 9	108	B
498.	686590	686591	O 686622	Ul. Rudija Papeža I	O 968821	130	B
499.	686600	686601	O 686172	Ul. Janeza Puharja II	Z HŠ 1	151	B
500.	686600	686602	O 686601	Ul. Janeza Puharja III	O 686556	31	B
501.	686600	686603	O 686601	Ul. Janeza Puharja IV	O 686605	42	B
502.	686600	686604	O 686171	Ul. Janeza Puharja V	O 686172	62	B
503.	686600	686605	C 183600	Ul. Janeza Puharja I	O 686605	314	V
504.	686620	686621	C 183600	Ul. Tuga Vidmarja I	Z HŠ 4c	151	V
505.	686620	686622	O 686621	Ul. Tuga Vidmarja II	Z HŠ 1	257	B
506.	686620	686623	O 686621	Ul. Tuga Vidmarja III	Z HŠ 11	281	B
507.	686640	686641	C 183180	Britof-sp. konec-povezava I	C 183180	864	V
508.	686650	686651	C R1 210	Britof-sp. konec-povezava II	O 686641	772	V
509.	686660	686661	C 183080	Britof-mimo igrišča	C 183180	515	V
510.	686670	686671	C 183080	Predoslje-Čira-Čara-krožna	O 686661	1.433	V
511.	686700	686701	C 187110	Seljakovo naselje I	C 187110	380	V
512.	686700	686702	C 187110	Seljakovo naselje II	O 686701	135	V
513.	686700	686703	C 187110	Seljakovo naselje III	Z HŠ 1	111	V
514.	686700	686704	C 187110	Seljakovo naselje IV	O 686703	132	V
515.	686700	686705	C 187110	Seljakovo naselje V	O 686701	124	V
516.	686700	686706	O 686701	Seljakovo naselje VI	Z HŠ 59	18	V
517.	686710	686711	C R1 210	Qlandia	Z rondo	276	V
518.	686710	686712	O 686711	Ul. Angelce Hlebce	C 183400	279	V
519.	687020	687021	C 251040	Drulovka I	Z HŠ 48a	117	V
520.	687030	687031	C 251040	Drulovka II	Z HŠ 45f	93	V
521.	687040	687041	C 251040	Drulovka III	Z HŠ 44c	93	V
522.	687050	687051	C 183710	Drulovka IV	Z HŠ 37	56	V
523.	687060	687061	C 251040	Drulovka-do HŠ 63	Z HŠ 63	163	V
524.	687070	687071	C 251040	Drulovka V	C 251040	163	V
525.	687070	687072	O 687071	Drulovka VI	Z N.H.	245	V
526.	687070	687073	O 687072	Drulovka VII	O 687071	350	V
527.	687080	687081	C 251040	Zasavska c. 74	Z HŠ 74	215	V
528.	687080	687082	O 687081	Zasavska c. 60a	Z HŠ 60a	29	V
529.	687080	687083	O 687081	Zasavska c. 68	Z HŠ 68	39	V
530.	687090	687091	O 685971	Zasavska c. 62	Z HŠ 62	257	V
531.	687090	687092	O 687091	Zasavska c. 56a	Z HŠ 56a	70	V
532.	687090	687093	O 687091	Zasavska c. 54c	Z HŠ 54c	91	V
533.	687100	687101	C 251040	Zasavska c. 43e	Z HŠ 43e	164	V
534.	687110	687111	C 251040	Zasavska c.-mimo HŠ 34	O 687122	127	V
535.	687120	687121	O 687122	Kutinova ul. III	Z HŠ 20	102	V
536.	687120	687122	C 183730	Kutinova ul. I	C 251040	432	V

537.	687120	687123	O 687122	Kutinova ul. II	C 183730	70	V
538.	687130	687131	C 183730	Dolenčeva ul.	C 188530	136	V
539.	687140	687141	O 688783	Gregoričeva ul. 25	Z HŠ 25	114	V
540.	687150	687151	O 688782	Retljeva ul. 16	Z HŠ 16	69	V
541.	687160	687161	C 188530	Povezava stara Zasavska	C 251040	71	V
542.	687180	687182	C 183730	Zevnikova ul.	C 187610	174	V
543.	687190	687191	C 251040	Pot za krajem-Orehek	C 188530	82	V
544.	687200	687201	C R1 211	Ljubljanska c. 28	Z HŠ 28	77	V
545.	687210	687211	O 183582	Planina-mimo VVZ	Z HŠ 3b	80	V
546.	687220	687221	O 183582	Planina-športna dvorana	Z šp.dv.	62	V
547.	687230	687231	C 183600	Cesta talcev I	Z HŠ 81	157	V
548.	687240	687241	C 183600	Cesta talcev I	Z HŠ 63	123	V
549.	687250	687251	C 183600	Ul. Juleta Gabrovška II	Z HŠ 20	140	V
550.	687260	687261	C 183600	Ul. Juleta Gabrovška III	Z HŠ 3	155	V
551.	687270	687271	C 183400	Skalica 11	Z HŠ 11	115	V
552.	687270	687272	O 687271	Skalica 6a	Z HŠ 6a	79	V
553.	687280	687281	C 183400	Skalica-OŠ Staneta Žagarja	O 687291	331	V
554.	687290	687291	C 183400	Ul. Tatjane Odrove I	C 183400	291	V
555.	687300	687301	C 183400	Ul. Tatjane Odrove II	O 687291	158	V
556.	687300	687302	O 687301	Ul. Tatjane Odrove III	Z HŠ 18	61	V
557.	687310	687311	C 186610	Oprešnikova ul. 86	Z HP 86	66	V
558.	687320	687321	C 188840	C. na Klanec II	Z HŠ 51	57	V
559.	687320	687322	C 188840	C. na Klanec III	Z HŠ 55a	53	V
560.	687330	687331	O 687332	Oprešnikova ul. 50	Z HŠ 50	64	V
561.	687330	687332	C 186650	Oprešnikova ul.-C. na Klanec	C 188840	153	V
562.	687340	687341	C 186650	Oprešnikova ul. 68	Z HŠ 68	80	V
563.	687350	687351	O 685981	Tominčeva c.-iz Poti na Jošta	Z HŠ 49	69	V
564.	687350	687352	C 183760	Tominčeva c. 58	Z HŠ 58	68	V
565.	687350	687353	C 183760	Rožna ul.	C 186980	181	V
566.	687350	687354	C 183760	Tominčeva c.-Benedikova ul.	C 186980	116	V
567.	687360	687361	C R2 410	Bleiweisova c.-Veliki hrib VI	Z HŠ 65	108	V
568.	687380	687381	C 183180	Jezerska c. I	Z HŠ 8	57	V
569.	687390	687391	C 183180	Jezerska c. II	Z HŠ 22a	109	V
570.	687410	687411	C 183520	Partizanska c.-mimo HŠ 41	C 183520	231	V
571.	687420	687421	C 187160	Drulovka-v Špik I	Z HŠ 30	266	V
572.	687420	687422	O 687421	Drulovka-v Špik II	O 686201	70	V
573.	687420	687423	O 686201	Drulovka-v Špik III	O 687421	74	V
574.	687420	687424	O 686201	Drulovka-v Špik IV	O 687421	81	V
575.	687430	687431	C 183710	Drulovka-v Graben I	Z HŠ 23	389	V
576.	687430	687432	O 687431	Drulovka-v Graben II	Z HŠ 25a	52	V
577.	687460	687461	O 687462	Mlaka	Z HŠ 58	114	V
578.	687460	687462	C R2 410	Pokopališka ulica	C 183080	775	V
579.	687470	687471	O 686112	Zlato polje I	Z HŠ 15c	155	V
580.	687470	687472	O 687471	Zlato polje II	C 187170	134	V
581.	687470	687473	C 187170	Koroška c.-pizzerija Gorenc	Z HŠ 61a	104	V
582.	687480	687481	O 687482	Trojarjeva ul. 12	Z HŠ 12	73	V
583.	687480	687482	C 183450	Trojarjeva ul. I	C 188880	164	V
584.	687480	687483	C 188880	Trojarjeva ul. II	O 687484	104	V
585.	687480	687484	C 186350	Šempeterska ul. I	C 188880	214	V
586.	687480	687485	C 188880	Šempeterska ul. II	C 183450	194	V
587.	687480	687486	C 186350	Detelova ul.	C 188880	289	V
588.	687480	687487	C 183450	Strmov I	O 687486	234	V
589.	687480	687488	O 687487	Šiškovo naselje	Z HŠ 16	195	V
590.	687490	687491	C R2 410	Bleiweisova c.-Veliki hrib I	Z HŠ 62	77	V
591.	687500	687501	C 183030	Zg. Bitnje 88	Z HŠ 88	88	V
592.	687510	687511	C R1 210	Zg. Bitnje 43	Z HŠ 43	103	V
593.	687520	687521	C R1 210	Zg. Bitnje 41	Z HŠ 41	134	V
594.	687530	687531	C 183400	C. na Klanec I	Z HŠ 8g	107	V
595.	687540	687541	C 186610	Ručigajeva c. I	Z HŠ 36	104	V
596.	687550	687551	O 683451	Babni vrt II	Z HŠ 5a	89	V
597.	687560	687561	O 683441	Babni vrt III	Z HŠ 5	211	V
598.	687580	687581	C 183050	Trstenik-do mini ranča	Z HŠ 1d	158	V
599.	687590	687591	C 183060	Čadovlje I	Z HŠ 15	41	V
600.	687590	687592	C 183060	Čadovlje II	Z HŠ 20	150	V
601.	687590	687593	O 687592	Čadovlje III	Z HŠ 24	68	V
602.	687600	687601	C 183060	Žablje-krožna mimo HŠ 1	C 183060	103	V
603.	687610	687611	C 183060	Žablje I	Z HŠ 4	99	V
604.	687620	687621	C 183060	Žablje II	Z gozdna	138	V

605.	687630	687631	O 685671	Goriče-krožna okoli cerkve	O 685671	113		V
606.	687650	687651	C 183050	Goriče-Bajt-Žogar	Z HŠ 4	35		V
607.	687660	687661	C 187170	Struževo-Korotan	Z HŠ 20	72		V
608.	687670	687671	O 686232	Mrakova ul.-Mlakarjeva ul. II	O 687684	88		V
609.	687680	687681	O 687684	Mlakarjeva ul.-bloki	Z HŠ 23	135		V
610.	687680	687682	C 183520	Partizanska c.-C. Kokrškega o.	C 183510	175		V
611.	687680	687683	C 183510	Ul. Mladinskih brigad	C 183520	189		V
612.	687680	687684	C 183510	Mrakova ul.-Mlakarjeva ul. I	C 186450	285		V
613.	687680	687685	C 183510	Vidmarjeva ul.	Z HŠ 14	160		V
614.	687680	687686	O 687685	Mandeljčeva pot	O 687706	194		V
615.	687680	687687	C 183510	Begunjska ul. 42	Z HŠ 42	281		V
616.	687680	687688	C 186380	Kebetova ul. II	C 183860	211		V
617.	687680	687689	C 186380	Valjavčeva ul.	C 186380	437		V
618.	687690	687691	O 687687	Begunjska ul. I	O 687687	190		V
619.	687690	687692	O 687694	Begunjska ul. II	O 687691	59		V
620.	687690	687693	O 687694	Begunjska ul. III	O 687687	62		V
621.	687690	687694	C 183510	Begunjska ul. IV	O 687687	120		V
622.	687690	687695	O 687696	Begunjska ul. V	O 687694	99		V
623.	687690	687696	C 183860	Begunjska ul. VI	O 687694	78		V
624.	687690	687697	O 687696	Begunjska ul. VII	Z HŠ 50	67		V
625.	687700	687702	O 686264	Kebetova ul. 3	Z HŠ 3	30		V
626.	687700	687703	O 686264	Kebetova ul. 9	Z HŠ 9	99		V
627.	687700	687704	O 687688	Kebetova ul. 11	Z HŠ 11	79		V
628.	687700	687705	C 183500	C. Kokrškega odreda	O 686097	102		V
629.	687700	687706	C 183510	C. Kokrškega odreda-stadion	Z stadi.	172		V
630.	687710	687711	O 687712	Nazorjeva ul.-bloki	Z HŠ 10	48		V
631.	687710	687712	C 186400	Nazorjeva ul. 6	Z HŠ 6	144		V
632.	687720	687722	C R2 410	Kidričeva c.-toplarna	Z N.H.	64		V
633.	687720	687723	C R2 410	Kidričeva c.-OŠ Helene Puhar	Z HŠ 51	72		V
634.	687720	687724	C 186620	Kidričeva ul. 63	Z HŠ 63	127		V
635.	687720	687725	C 186620	Kidričeva c.-FOV	Z HŠ 55a	78		V
636.	687720	687726	C 186620	Kidričeva c.-ESIC	Z HŠ 65	165		V
637.	687720	687727	C R2 410	Kidričeva c. I	C R2 410	176		V
638.	687720	687728	C 186620	Kidričeva c. II	O 687727	147		V
639.	687750	687751	O 685332	Sp. Besnica VI	O 685341	68		V
640.	687750	687752	O 685341	Sp. Besnica VII	O 685351	196		V
641.	687760	687761	O 685351	Sp. Besnica VIII	O 685341	184		V
642.	687770	687771	C 183050	Trstenik VII	Z HŠ 37	303		V
643.	687770	687772	C 183050	Trstenik-Verlič	Z HŠ 37b	292		V
644.	687800	687801	C 251010	Hrastje I	C 251010	661		V
645.	687810	687811	C 251010	Hrastje II	Z HŠ 13	359		V
646.	687810	687812	O 687811	Hrastje-povezava zg. del	O 687801	22		V
647.	687820	687821	C 251010	Hrastje III	Z KS H.	152		V
648.	687830	687831	C 251010	Hrastje IV	Z HŠ 176a	232		V
649.	687840	687841	C 251010	Hrastje V	Z N.H.	183		V
650.	687850	687851	C 251010	Hrastje VI	Z HŠ 146a	143		V
651.	687860	687861	C 251010	Hrastje VII	Z HŠ 136	116		V
652.	687870	687871	C 251010	Hrastje VIII	Z HŠ 136a	240		V
653.	687880	687881	C 251010	Hrastje IX	Z HŠ 115	164		V
654.	687890	687891	C 251010	Hrastje X	Z HŠ 87a	212		V
655.	687900	687901	C 251010	Hrastje XI	Z HŠ 97	110		V
656.	687910	687911	C 251010	Hrastje XII	Z HŠ 86	212		V
657.	687920	687921	C 251010	Hrastje XIII	Z HŠ 67	260		V
658.	687930	687931	C R1 210	Voge I	C R1 210	323	289 Šenčur	V
659.	687940	687941	O 687931	Voge II	O 687931	203	23 Šenčur	V
660.	687940	687942	O 687941	Voge III	Z HŠ 454	85		V
661.	687940	687943	O 687941	Voge IV	Z HŠ 448	47		V
662.	687950	687951	O 687931	Voge V	O 687931	503		V
663.	687950	687952	O 687951	Voge VI	Z HŠ 544	38		V
664.	687950	687953	O 687951	Voge VII	Z N.H.	36		V
665.	687950	687954	O 687951	Voge VIII	Z N.H.	42		V
666.	687950	687955	O 687951	Voge IX	Z N.H.	89		V
667.	687950	687956	O 687951	Voge X	Z HŠ 538	25		V
668.	687950	687957	O 687951	Voge XI	Z N.H.	59		V
669.	687950	687958	O 687951	Voge XII	Z N.H.	58		V
670.	687950	687959	O 687951	Voge XIII	Z HŠ 531	43		V
671.	687960	687961	O 687951	Voge XIV	Z HŠ 517	56		V
672.	687960	687962	O 687951	Voge XV	Z HŠ 525	63		V

673.	687960	687963	O 687951	Voge XVI	Z HŠ 522	40	V
674.	688010	688011	C R2 410	C. čez K. polje-mimo vrtnarije	C R2 412	1.217	V
675.	688020	688021	O 686112	Zlato polje-SPIZ I	Z HŠ 2d	198	V
676.	688020	688022	O 688021	Zlato polje-SPIZ II	Z HŠ 2c	148	V
677.	688020	688023	O 688022	Zlato polje-SPIZ III	O 688021	35	V
678.	688020	688024	O 688022	Zlato polje-SPIZ IV	Z HŠ 3	34	V
679.	688030	688031	O 686111	Zlato polje III	O 686112	135	V
680.	688030	688032	O 688031	Zlato polje IV	Z HŠ 11b	70	V
681.	688030	688033	O 688031	Zlato polje V	Z HŠ 14c	107	V
682.	688040	688041	O 685981	Pot na Šmarjetno-mimo kapele	Z razcep	654	V
683.	688040	688042	O 685981	Cicibanova ul. 7	Z HŠ 7	158	V
684.	688050	688051	O 685981	Pot v Torklo	Z HŠ 6	414	V
685.	688050	688052	O 685981	Pod gradom	Z HŠ 8	147	V
686.	688060	688061	O 685981	Na Vinograde	Z HŠ 4	880	V
687.	688070	688071	O 688061	Pot na Jošta 61	Z HŠ 61	71	V
688.	688070	688072	O 685981	Ješetova ul. 89	Z HŠ 89	126	V
689.	688070	688073	O 685981	Ješetova ul. 77	Z HŠ 77	143	V
690.	688070	688074	C 183760	Ješetova ul. 59	Z HŠ 59	83	V
691.	688070	688075	C 186570	Pševska c. I	Z HŠ 38	116	V
692.	688070	688076	C 186570	Pševska c. II	C 183010	108	V
693.	688070	688077	O 688078	Zlatnarjeva pot 6	Z HŠ 6	70	V
694.	688070	688078	C 186570	Zlatnarjeva pot 11	Z HŠ 11	144	V
695.	688080	688081	C 183010	Škofjeloška c. 48	Z HŠ 48	104	V
696.	688090	688091	C 183440	Škofjeloška c. 92	Z HŠ 92	142	V
697.	688090	688092	O 688091	Škof. c. 90-Ješetova ul. 2	C183011	120	V
698.	688100	688101	O 688102	Nartnikova ul. 7	Z HŠ 7	96	V
699.	688100	688102	C 183010	Stražišče-Nartnikova ul.	C R2 412	132	V
700.	688110	688111	O 688102	Žeškova ul. 5	Z HŠ 5	83	V
701.	688120	688121	C 183450	C. na Šmarjetno goro	Z HŠ 6	2.055	V
702.	688130	688131	C 183440	Pot v Bitnje-Bantale	Z HŠ 26	281	V
703.	688140	688141	C 183440	Pot v Bitnje-pri HŠ 13	C 187200	96	V
704.	688150	688151	C 187200	Pot v Bitnje-Križnarjevo p.	Z HŠ 12	130	V
705.	688160	688161	C 183440	Pot v Bitnje-krožna	C 187200	351	V
706.	688170	688171	C 183440	Pot v Bitnje-pri HŠ 152	C 187200	231	V
707.	688170	688172	C 187200	Pot v Bitnje-Bantale	O 686146	354	V
708.	688180	688181	C R2 410	Bleiweisova c.-Veliki hrib IV	Z HŠ 102	139	V
709.	688180	688182	O 688181	Bleiweisova c.-Veliki hrib V	Z HŠ 108	94	V
710.	688190	688191	C R2 410	Bleiweisova c.-Veliki hrib II	Z HŠ 90	87	V
711.	688200	688201	C R2 410	Bleiweisova c.-Veliki hrib III	Z HŠ 72	111	V
712.	688210	688211	C 183510	C. na Rupo I	Z HŠ 22	71	V
713.	688210	688212	C 187300	Kuratova ul. 14	Z HŠ 14	81	V
714.	688210	688213	C 187300	Kuratova ul. 36	Z HŠ 36	74	V
715.	688210	688214	C 187300	Kuratova ul. 39	Z HŠ 39	110	V
716.	688220	688221	C 183510	Dežmanova ul.	C 187320	242	V
717.	688230	688231	C 183510	Okornova ul.	C 187320	206	V
718.	688240	688241	C 183510	C. na Rupo II	Z HŠ 29	72	V
719.	688250	688251	C 183510	C. na Rupo III	Z HŠ 41a	132	V
720.	688250	688252	C 183510	Galetova ul. 2	Z HŠ 2	124	V
721.	688260	688261	C 183510	Snediceva ul.	C 187320	186	V
722.	688270	688271	C 183080	Dolžanova pot	Z HŠ 8	309	V
723.	688280	688281	O 688292	Partizanska pot 12a	Z HŠ 12a	72	V
724.	688290	688291	O 688292	Partizanska pot 6	Z HŠ 6	83	V
725.	688290	688292	C 187410	Partizanska pot-Čukova jama	Z HŠ 17	611	V
726.	688300	688301	C 187410	C. na Belo	Z HŠ 13	180	V
727.	688310	688311	C R2 410	Golniška c. 7	Z HŠ 7	65	V
728.	688320	688321	O 688322	Pestotnikova ul. 26	Z HŠ 26	70	V
729.	688320	688322	C R2 410	Pestotnikova ul. 21	Z HŠ 21	171	V
730.	688330	688331	C R2 410	Golniška cesta I	Z HŠ 12	79	V
731.	688340	688341	C 685720	Nedeljska vas	O 688344	159	V
732.	688340	688342	C 685720	Benedičičeva pot	O 688344	143	V
733.	688340	688343	C R2 410	Dolenčeva pot	O 688345	222	V
734.	688340	688344	O 688345	Zagrajškova ul. I	Z HŠ 27	266	V
735.	688340	688345	C 388340	Zagrajškova ul. II	O 688341	196	V
736.	688350	688351	C R2 410	Golniška cesta II	Z HŠ 20	65	V
737.	688360	688361	C R2 410	Golniška cesta III	Z HŠ 41	99	V
738.	688370	688371	C R2 410	Golniška cesta IV	Z HŠ 55	82	V
739.	688380	688381	C 685720	Golniška cesta V	Z HŠ 69	144	V
740.	688390	688391	C 685720	Štefetova ul.	O 688392	364	V

741.	688390	688392	C R2 410	Mlaška cesta	C 685720	505	V
742.	688400	688401	O 688392	Na Griču I	Z HŠ 17	224	V
743.	688400	688402	O 688401	Na Griču II	Z HŠ 40	113	V
744.	688410	688411	O 688392	Mlaška c. 93	Z HŠ 93	127	V
745.	688420	688421	C 685720	Na Griču III	Z HŠ 12	108	V
746.	688430	688431	C 685720	Mlaka-novo naselje I	Z N.H.	167	V
747.	688430	688432	O 688431	Mlaka-novo naselje II	Z HŠ 83	123	V
748.	688430	688433	O 688431	Mlaka-novo naselje III	Z HŠ 88	135	V
749.	688440	688441	C 685720	Na Griču (Mlaška c.) I	Z HŠ 69	164	V
750.	688440	688442	O 688441	Na Griču (Mlaška c.) II	Z HŠ 64	33	V
751.	688440	688443	O 688441	Na Griču (Mlaška c.) III	Z HŠ 67	46	V
752.	688450	688451	C 685720	Pot na Zelenec I	Z HŠ 8	129	V
753.	688450	688452	C 685720	Pot na Zelenec II	Z HŠ 40	41	V
754.	688450	688453	C 685720	Pot na Zelenec III	Z HŠ 57	71	V
755.	688450	688454	C 685720	Pot na Zelenec IV	Z HŠ 39	139	V
756.	688450	688455	C 685720	Pot na Zelenec V	Z HŠ 19	96	V
757.	688460	688461	C R2 410	Oretnekova pot I	O 688391	313	V
758.	688460	688462	O 688461	Oretnekova pot II	O 688461	90	V
759.	688470	688471	C R2 410	Golniška cesta-za lekarno I	Z HŠ 95	132	V
760.	688470	688473	O 688471	Golniška cesta-za lekarno II	Z HŠ 81	35	V
761.	688480	688481	C 183090	Konjederec-trim steza	Z HŠ 114	410	V
762.	688490	688491	C 187170	Struževo-strelišče	Z strel.	761	V
763.	688500	688501	C 187170	Struževo 47	Z HŠ 47	125	V
764.	688510	688511	C 187170	Struževo-ob železnici I	C 187170	400	V
765.	688510	688512	O 688511	Struževo-ob železnici II	Z HŠ 47f	198	V
766.	688520	688521	C R2 412	Ljubljanska c. 19b	Z HŠ 19b	129	V
767.	688520	688522	C R2 412	Povezava Remont Labore	C 251040	128	V
768.	688530	688531	C 187750	Zadružna ul.-Jezerska c.	C 183180	113	V
769.	688540	688541	C 183550	Jelenčeva ul.	C 183530	250	V
770.	688550	688551	C 183180	Kurirska pot	C 183530	159	V
771.	688560	688561	O 688551	Kokrški log I	Z HŠ 3a	241	V
772.	688560	688562	O 688561	Kokrški log-Z. krak	O 688551	63	V
773.	688560	688563	O 688561	Kokrški log II	Z HŠ 8	97	V
774.	688560	688564	O 688561	Kokrški log III	C 183530	154	V
775.	688570	688571	C 183550	Krašanova ul.	Z HŠ 23	178	V
776.	688580	688581	C 183180	Jezerska c. III	Z HŠ 62b	114	V
777.	688590	688591	O 688581	Jezerska c. IV	Z HŠ 60b	66	V
778.	688600	688601	C 183180	Jezerska c. V	Z HŠ 56a	159	V
779.	688600	688602	C 183180	Šuceva ul.	C 183560	299	V
780.	688610	688611	O 688602	Šuceva ul. 15	Z HŠ 15	62	V
781.	688620	688621	O 688602	Šuceva ul. 10	Z HŠ 10	72	V
782.	688630	688631	C 183180	Jezerska c.-mimo HŠ 78b	C R1 210	780	V
783.	688640	688641	C 183180	Jezerska c. VI	Z HŠ 74c	117	V
784.	688650	688651	C 183180	Jezerska c.-pri HŠ 94	Z razcep	189	V
785.	688660	688661	C 183180	Jezerska c. VII	Z HŠ 104a	82	V
786.	688670	688671	C 183180	Jezerska-mimo gostilne	Z HŠ 93c	49	V
787.	688680	688681	C 187930	Kalinškova ul.-krožna	C 187930	201	V
788.	688680	688682	O 688681	Kalinškova ul. 17	Z HŠ 17	36	V
789.	688690	688691	C 187930	Kalinškova ul. 31	Z HŠ 31	60	V
790.	688700	688701	C 183400	Ručigajeva c. II	C 183180	288	V
791.	688710	688711	O 688712	Smladniška c.-naselje Iskra II	O 688711	301	V
792.	688710	688712	C 251010	Smladniška c.-naselje Iskra I	C 251010	288	V
793.	688720	688721	O 688742	Smladniška c.-Šmidova ul.	Z HŠ 132	104	V
794.	688730	688731	O 688742	Smladniška c. 124	Z HŠ 124	53	V
795.	688740	688741	O 688742	Smladniška c. 122	Z HŠ 122	43	V
796.	688740	688742	C 251010	Pot v gozdčku-Luznar	Z HŠ 144	337	V
797.	688750	688751	O 688782	Gregoričeva ul. 21	Z HŠ 21	50	V
798.	688760	688761	O 688783	Retljeva ul. 11	Z HŠ 11	95	V
799.	688770	688771	O 688782	Šmidova ul. 15	Z HŠ 15	146	V
800.	688770	688772	O 688771	Šmidova ul. 8	Z HŠ 8	114	V
801.	688770	688773	O 688771	Šmidova ul. 3	Z HŠ 3	68	V
802.	688780	688781	C 251010	Smladniška c. 82	Z HŠ 82	101	V
803.	688780	688782	C 251010	Gregorčičeva ul.	Z HŠ 31	244	V
804.	688780	688783	C 183700	Retljeva ul.	O 688782	198	V
805.	688790	688791	O 686253	Pintarjeva ul.	O 688801	238	V
806.	688800	688801	O 688821	Staretova ul. I	C 183700	189	V
807.	688800	688802	O 688801	Staretova ul. II	C 183700	116	V
808.	688800	688803	C 183700	Staretova ul. 58	Z HŠ 58	282	V

809.	688800	688804	O 688803	Staretova ul. 46	Z HŠ 46	46		V
810.	688800	688805	O 688803	Staretova ul. 40	Z HŠ 40	43		V
811.	688810	688811	C 183080	C. na Brdo	C 183090	221		V
812.	688820	688821	O 686251	Staretova ul.-mimo cerkve	C 183700	307		V
813.	688830	688831	O 686251	Smledniška c. 11	Z HŠ 11	66		V
814.	688840	688841	O 686251	Smledniška c. 16	Z HŠ 16	67		V
815.	688850	688851	O 686251	Mlekarska ul.	O 686251	291		V
816.	688850	688852	O 688851	Mlekarska ul. 9	Z HŠ 9	64		V
817.	688880	688881	O 686251	Smledniška c. 9	Z HŠ 9	120		V
818.	688890	688891	O 686251	Staretova ul.-ob g. Krtina	O 686251	228		V
819.	688890	688893	O 686251	Smledniška c.-Čirče	C 183700	129		V
820.	688900	688901	O 686251	Nadižarjeva ul.	O 688801	227		V
821.	688910	688911	C 183700	Čirče	Z HŠ 43	168		V
822.	688920	688921	C 183700	Grmičeva ul. 27	Z HŠ 43	59		V
823.	688930	688931	C 251040	Sorška ul. I	C 187160	287		V
824.	688930	688932	O 688931	Sorška ul. II	Z HŠ 15	86		V
825.	688930	688936	O 688931	Sorška ul. III	Z HŠ 5	59		V
826.	688940	688941	C 187160	Kališka ul. I	O 688941	190		V
827.	688940	688942	O 688941	Kališka ul. II	O 688941	127		V
828.	688940	688943	O 688941	Kališka ul. III	O 688942	124		V
829.	688940	688944	O 688941	Kališka ul. IV	Z HŠ 8	186		V
830.	688950	688951	C 187160	Grintovška ul. I	C 187160	265		V
831.	688950	688952	O 688951	Grintovška ul. II	O 688951	63		V
832.	688950	688953	O 688951	Grintovška ul. III	O 688952	68		V
833.	688950	688954	O 688951	Grintovška ul. IV	O 688951	132		V
834.	688950	688955	O 688951	Grintovška ul. V	O 688951	115		V
835.	688960	688961	C 187160	Kriška ul. I	O 688964	260		V
836.	688960	688962	O 688961	Kriška ul. II	O 688961	73		V
837.	688960	688963	O 688962	Kriška ul. III	O 688961	131		V
838.	688960	688964	O 688961	Kriška ul. IV	O 688961	147		V
839.	688970	688971	C 187160	Storžiška ul. I	C 187160	239		V
840.	688970	688972	O 688971	Storžiška ul. II	O 688971	89		V
841.	688970	688973	O 688971	Storžiška ul. III	O 688972	48		V
842.	688970	688975	O 688971	Storžiška ul. IV	O 688971	102		V
843.	688980	688981	C 187160	Triglavska ul. I	Z HŠ 13	84		V
844.	688980	688982	O 688981	Triglavska ul. II	O 688981	64		V
845.	688990	688991	C 187160	Zariška ul. I	O 688991	264		V
846.	688990	688993	O 688991	Zariška ul. II	O 688991	55		V
847.	688990	688994	O 688991	Zariška ul. III	O 688991	68		V
848.	688990	688995	O 688991	Zariška ul. IV	O 688991	100		V
849.	751370	751371	C R2 413	Zbilje-Podreča	C 251040	694	469 Medvode	V
850.	826820	826821	C 326020	Sp. Bela-Hraše-Tatinec	C 326020	951	1.442 Preddvor	V
851.	826870	826871	C 826820	Čadovlje-Hraše	C 326060	1042	989 Preddvor	V
852.	902380	902382	C 401380	Trata-Žabnica	C 401070	677	1.354 Škofja Loka	V
853.	902840	902841	C R1 210	Dorfarje-Šutna	C 183030	79	242 Škofja Loka	V
854.	928260	928261	C 183111	LC 111-Novake	Z HŠ 4	54	809 Tržič	V

Skupna dolžina javnih poti (JP) v Mestni občini Kranj znaša 204.880m (204,880km).

3. člen

V odloku se 9. člen spremeni tako, da se glasi:

»9. člen

Javne poti za kolesarje (KJ) so:

Zap. št.	Cesta	Odsek	Začetek odseka	Opis	Konec odseka	Dolžina [m]	Preostala dolžina v sos. občini [m]	Vrsta prometa
1.	968810	968811	O 968801	Zlato polje-Mlaka	C 183090	1371		K
2.	968820	968821	C 183400	V. vpadnica-C. Jaja Platišče	O 183582	630		K
3.	968830	968831	C R1 211	Orehek-Žabnica I	C 183200	2062		K
4.	968830	968832	C 183200	Orehek-Žabnica II	C 902380	1770		K
5.	990240	990241	C 401040	Križna gora-Lavtarski vrh	C 685040	857	435 Škofja Loka	K

Skupna dolžina javnih poti za kolesarje (KJ) v Mestni občini Kranj znaša 6.690m (6,690km).

4. člen

V odloku se 10. člen spremeni tako, da se glasi:

»10. člen

H kategorizaciji občinskih cest, določenih s tem odlokom, so bila v skladu z določili Uredbe o merilih za kategorizacijo javnih cest (Uradni list RS, št. 49/97, 113/09 in 109/10) pridobljena soglasja Direkcije RS za ceste št. 37162-3/2012-162(507) z dne 8. 6. 2012, št. 37162-3/2016-157(507) z dne 10. 8. 2016, št. 37162-3/2016-198(507) z dne 22. 11. 2016, št. 37162-3/2018-202(507) z dne 17. 12. 2018, št. 37162-4/2019-34(507) z dne 14. 10. 2019, št. 37162-3/2020-52 (507) z dne 05. 03. 2020 in št. 37162-3/2022-18 (509) z dne 24. 1. 2022 in št. 37162-3/2022-84 (509) z dne 18. 2. 2022.«

5. člen

Ta Odlok začne veljati petnajsti dan po objavi v Uradnem listu Republike Slovenije.

Številka: 007-1/2021-15-402101

Kranj, dne __.__.____

Župan
Mestne občine Kranj
Matjaž Rakovec

Na podlagi določil Zakona o cestah (Uradni list RS, št. 109/10, 48/12, 36/14 - odl. US, 46/15, 10/18 in 123/21 – ZPrCP-F), 6. člena Odloka o občinskih cestah v Mestni občini Kranj (Uradni list RS, št. 189/21) in 22. člena Statuta Mestne občine Kranj (Uradni list RS, št. uradno prečiščeno besedilo – UPB4, št. 164/21) je Mestni svet Mestne občine Kranj na ___ redni seji dne __. __. ____ sprejel

**Odlok o spremembah in dopolnitvah
Odloka o kategorizaciji občinskih cest v Mestni občini Kranj- (z označenimi spremembami)-NPB**

1. člen

V Odloku o kategorizaciji občinskih cest v Mestni občini Kranj (Uradni list RS, št. 51/2012, 86/2016, 22/2019 in 89/2020 v nadaljevanju: odlok) se 4. člen spremeni tako, da se glasi:

»4. člen

Lokalne ceste (LC) so:

Zap. št.	Cesta	Odsek	Začetek odseka	Opis	Konec odseka	Dolžina [m]	Preostala dolžina v sos. občini [m]	Vrsta prometa
1.	183010	183011	C R2 412	KR-Stražišče-Bukovščica- Ševlje	C R2 403	7.373	6.150 Škofja Loka	V
2.	183020	183021	C R2 412	Kranj-Sp. Besnica-Njivica	C 348090	9.745		V
3.	183020	183024	C 348090	Njivica-Nemilje	C 494110	1.871		V
4.	183020	183025	C 494110	Nemilje-Podblica	C R3 635	3.479		V
5.	183030	183031	C R1 210	Žabnica-Sp. Bitnje	C 183250	2.212		V
6.	183030	183032	C 183250	Sp. Bitnje-Stražišče	C 183010	3.260		V
7.	183050	183051	C R2 410	Goriče-Trstenik	C 183100	1.835		V
8.	183050	183052	C 183100	Trstenik-Bašelj-Preddvor	C R1 210	2.788	5.170 Preddvor	V
9.	183060	183061	C 183050	Trstenik-Sp. Bela	C 326020	2.314	957 Preddvor	V
10.	183080	183081	C R2 410	Kokrica-Brdo-Britof	C R1 210	3.648		V
11.	183090	183091	C AC A2	Polica-Kranj Z.-Kokrica	C R2 410	999		V
12.	183090	183092	C R2 410	Kranj Z.-Kokrica	C 183080	343		V
13.	183100	183101	C R2 410	Tenetiše-Trstenik	C 183050	2.900		V
14.	183140	183141	C R2 410	Mlaka-Srakovlje	C 326020	1.124		V
15.	183180	183181	O 183401	Kranj-Britof	C R1 210	2.733		V
16.	183200	183201	C 251040	Breg-R1 211	C R1 211	1.605		V
17.	183200	183202	C R1 211	R1 211-Žabnica	C R1 210	2.926		V
18.	183240	183241	C G2 104	Kranj-Hrastje	C 251010	3.139		V
19.	183250	183251	C R1 210	Sp. Bitnje-iz R1 210	C 183030	320		V
20.	251010	251012	O 251011	Brezovec-Trboje-Kranj	C R1 210	2.223	5.277 Medvode 3.954 Šenčur	V
21.	251040	251041	C R1 211	Jeprca-Zbilje	C R2 413	218	1.357 Medvode	V
22.	251040	251042	C R2 413	Zbilje-Podreča-Praše-Breg	C 183200	5.771	743 Medvode	V
23.	251040	251043	C 183200	Breg-Labore	C R2 412	3.698		V
24.	280010	280011	C R2 411	Ind. c. Naklo-Okroglo-Polica	C R2 411	532	2.876 Naklo	V
25.	326020	326021	C 183050	Preddvor-Sp. Bela-Kokrica	C 183080	2.006	3.465 Preddvor	V
26.	348090	348091	C R3 636	Češnjiški most-Njivice	C 183020	1.221	3.826 Radovljica	V
27.	390130	390131	C 390140	Šenčur-Britof	C R1 210	1.350	1.147 Šenčur	V
28.	390160	390161	C R1 210	Visoko-Suha-Predoslje	C 183080	1.802	1.188 Šenčur	V
29.	401070	401072	C R1 210	Sv. Duh-Žabnica	C R1 210	691	1.150 Škofja Loka	V
30.	401380	401382	C 401380	Trata-Meja	C R1 211	1.466	1.638 Škofja Loka	V
31.	494110	494111	C R2 403	Selca-Topolje-Nemilje	C 183020	1.905	4.872 Železniki	V

Skupna dolžina lokalnih cest (LC) v Mestni občini Kranj znaša 77.497 m (77,497 km).«

2. člen

V odloku se 8. člen spremeni tako, da se glasi:

»8. člen

Javne poti (JP) so:

Zap. št.	Cesta	Odsek	Začetek odseka	Opis	Konec odseka	Dolžina [m]	Preostala dolžina v sos. občini [m]	Vrsta prometa
1.	683030	683031	C 251040	Podreča 117	Z HŠ 117	139		V
2.	683040	683041	C 251040	Podreča-krožna nad Savo	C 251040	504		V
3.	683050	683051	O 683041	Podreča 108	Z HŠ 108	72		V
4.	683060	683061	C 251040	Podreča-preko JP 685641	C 251040	653		V
5.	683060	683062	O 683061	Podreča 51	Z HŠ 51	57		V
6.	683090	683091	O 683061	Podreča 45	Z HŠ 45	245		V
7.	683100	683101	O 683061	Podreča 50	Z HŠ 50	110		V
8.	683110	683111	C 251040	Podreča 42a	Z HŠ 42a	51		V
9.	683120	683121	C 751370	Podreča 118	Z HŠ 118	90		V
10.	683130	683131	C 251040	Mavčiče-mimo HE	C 251040	750		V
11.	683140	683141	O 683131	Mavčiče-ob jezeru	O 683131	339		V
12.	683150	683151	O 683131	Mavčiče-priklop do HE	Z HE	138		V
13.	683160	683161	C 251040	Mavčiče-do jezera	Z HŠ 57c	126		V
14.	683170	683171	C 251040	Mavčiče I	Z HŠ 103	65		V
15.	683180	683181	C 251040	Mavčiče II	Z HŠ 124	84		V
16.	683190	683191	C 251040	Mavčiče-povezava	Z HŠ 91a	150		V
17.	683200	683201	C 251040	Mavčiče-krožna	C 251040	577		V
18.	683220	683221	C 251040	Mavčiče III	O 683201	55		V
19.	683230	683231	C 251040	Mavčiče IV	O 683201	70		V
20.	683240	683241	O 683201	Mavčiče V	Z HŠ 58	171		V
21.	683250	683251	O 683201	Mavčiče VI	Z HŠ 102a	206		V
22.	683250	683252	O 683251	Mavčiče-Meja	Z N.H.	95		V
23.	683260	683261	C 251040	Praše-ribiška koča	Z koča	330		V
24.	683270	683271	C 251040	Praše-krožna	C 251040	495		V
25.	683290	683291	C 251040	Jama 11	Z HŠ 11	74		V
26.	683290	683292	C 251040	Jama-Glavač	Z HŠ 19	25		V
27.	683300	683302	C 251040	Jama-Hvasti	Z HŠ 38	109		V
28.	683310	683312	C 251040	Breg-Suhadolnik	Z N.H.	86		V
29.	683320	683321	C 251040	Breg I	Z HŠ 85	93		V
30.	683330	683331	C 251040	Breg II	C 183200	197		V
31.	683340	683341	C 251040	Breg-ribiška koča	Z koča	856		V
32.	683350	683351	C 251040	Breg III	O 683341	176		V
33.	683360	683361	O 683341	Breg IV	O 683351	117		V
34.	683370	683371	O 683361	Breg V	Z HŠ 54	72		V
35.	683380	683381	C 251040	Breg VI	Z HŠ 74	46		V
36.	683390	683391	O 683341	Breg-za cerkvijo I	Z HŠ 81	330		V
37.	683400	683401	C 251040	Breg-za cerkvijo II	Z HŠ 81d	308		V
38.	683410	683411	C 183050	Goriče-Svarje	Z HŠ 12	1.775		V
39.	683420	683421	O 683411	Svarje I	Z HŠ 61	536		V
40.	683420	683422	O 683421	Svarje II	Z HŠ 44	47		V
41.	683420	683423	O 683421	Svarje III	Z HŠ 25	88		V
42.	683420	683424	O 683421	Svarje IV	Z HŠ 34	50		V
43.	683420	683425	O 683421	Svarje V	Z HŠ 13	221		V
44.	683430	683431	C 183050	Povlje-do Peskov I	Z vod.r.	2.441		V
45.	683430	683432	O 683431	Povlje-do Peskov II	O 683441	500		V
46.	683430	683433	O 683431	Povlje-do Peskov III	O 683432	155		V
47.	683440	683441	C 183060	Žablje-Babni vrt	Z HŠ 10	2.373		V
48.	683450	683451	O 683441	Babni vrt I	Z HŠ 7	103		V
49.	683460	683461	C 183050	Trstenik-Orlove glave I	Z HŠ 126	1.663		V
50.	683460	683462	O 683461	Trstenik-Orlove glave II	Z HŠ 99	258		V
51.	683470	683471	C 183050	Trstenik-za cerkvijo	O 683461	167		V
52.	683480	683481	O 683461	Trstenik I	O 683431	952		V
53.	683490	683491	O 683461	Trstenik II	Z HŠ 53	94		V
54.	683500	683501	O 683461	Trstenik-cerkev	Z HŠ 24	65		V
55.	683510	683511	C 183050	Trstenik III	Z HŠ 39a	158		V
56.	683510	683512	O 683511	Trstenik IV	Z HŠ 62	137		V
57.	683520	683521	C 183050	Trstenik VI	Z HŠ 1i	219		V
58.	683520	683522	C 183050	Trstenik-Gregorc	Z N.H.	70		V
59.	683530	683531	C 183100	Pangršica-Lovski dom	Z HŠ 17	604		V
60.	683540	683541	C R2 410	Tenetiše I	Z HŠ 3	97		V
61.	683550	683551	C R2 410	Tenetiše II	Z HŠ 9	537		V
62.	683550	683552	O 683551	Tenetiše 4	Z HŠ 4	79		V
63.	683560	683561	C R2 410	Tenetiše III	Z HŠ 13	212		V
64.	683570	683571	C R2 410	Tenetiše-mesarija Kern	C R2 410	95		V
65.	683580	683581	C R2 410	Tenetiše IV	Z HŠ 41	85		V
66.	683590	683591	C R2 410	Tenetiše-NK Podgorje	Z HŠ 20	173		V

67.	683600	683601	C 183100	Tenetiše V	Z HŠ 78	103	V
68.	683610	683611	C 183100	Tenetiše-cerkev	Z cerkev	274	V
69.	683620	683621	C 183100	Tenetiše VI	Z HŠ 84a	102	V
70.	683630	683631	C 183100	Tenetiše VII	Z HŠ 77	147	V
71.	683630	683632	O 683631	Tenetiše VIII	Z HŠ 74	31	V
72.	683630	683633	C 183101	Tenetiše IX	Z HŠ 80a	76	V
73.	683640	683641	C 183050	Goriče-mimo pokopališča	C 183050	443	V
74.	683650	683651	O 683411	Goriče-Zalog	Z gozdna	169	V
75.	683660	683661	O 683411	Zalog-cerkev	Z HŠ 6	80	V
76.	683670	683671	O 683411	Srednja vas-Goriče	O 685671	480	V
77.	683680	683681	O 683671	Goriče-Medved-Urbanc	Z HŠ 64	187	V
78.	683690	683691	O 685671	Goriče-Golnik-Vevarji	Z HŠ 37	511	V
79.	683700	683701	O 683691	Goriče-Golnik-Dolenci	Z HŠ 42a	258	V
80.	683710	683711	C R2 410	Golnik-stara cesta do gozda	Z HŠ 3	393	V
81.	683720	683721	C R2 410	Golnik-Malijev hrib I	O 685681	267	V
82.	683720	683722	O 683721	Golnik-Malijev hrib II	C R2 410	192	V
83.	683730	683731	O 685681	Golnik-do Matička I	Z HŠ 15	606	V
84.	683740	683741	O 685681	Golnik-do Matička II	Z HŠ 27	74	V
85.	683750	683751	O 685681	Golnik-do Ribnikarja	Z HŠ 32a	577	V
86.	683750	683752	O 685681	Golnik 33	Z HŠ 33	185	V
87.	683760	683761	C R2 410	Golnik-preko hriba I	C 183110	507	V
88.	683770	683771	O 683761	Golnik-preko hriba II	C 183110	223	V
89.	683780	683781	O 683761	Golnik-preko hriba III	C 183110	215	V
90.	683790	683791	O 683761	Golnik 117	Z HŠ 117	178	V
91.	683800	683801	O 683761	Golnik 80	Z HŠ 80	98	V
92.	683810	683811	C 183110	Golnik-krožna I	C 183110	371	V
93.	683810	683812	O 683811	Golnik-krožna II	Z HŠ 139	113	V
94.	683810	683813	O 683811	Golnik-krožna III	Z HŠ 148	51	V
95.	683820	683821	O 685691	Letence-Kamenjak	Z HŠ 18	935	V
96.	683830	683831	C 183110	Letence-Tišlar-Malij	C R2 410	752	V
97.	683840	683841	C 183140	Srakovlje-Štrbenc-Hribar	Z HŠ 5	791	V
98.	683850	683851	C 826820	Tatinec	Z HŠ 14	130	V
99.	683860	683861	C 183080	Bobovek-Vile Brdo I	O 683891	30	V
100.	683870	683871	O 686671	Predoslje-povezava I	O 685752	193	V
101.	683880	683881	O 686671	Predoslje 167	Z HŠ 167	176	V
102.	683890	683891	C 326021	Bobovek-Vile Brdo II	Z HŠ 20	290	V
103.	683900	683901	O 686671	Predoslje 185	Z HŠ 185	136	V
104.	683900	683902	O 686671	Predoslje 183	Z HŠ 183	157	V
105.	683910	683911	O 686671	Predoslje 138	Z HŠ 138	123	V
106.	683920	683921	O 686671	Predoslje-most-Krištof	O 683931	316	V
107.	683920	683922	O 183081	Predoslje 12	Z HŠ 12	81	V
108.	683930	683931	O 686671	Predoslje-Krištof	C 183080	263	V
109.	683940	683941	C 183080	Predoslje-povezava II	O 683931	182	V
110.	683950	683951	O 683931	Predoslje 78	Z HŠ 78	116	V
111.	683960	683961	O 686671	Predoslje-krožna	O 686671	194	V
112.	683970	683971	O 683961	Predoslje-povezava III	O 683881	162	V
113.	683980	683981	O 683971	Predoslje-povezava IV	O 686671	97	V
114.	683990	683991	O 686671	Predoslje-nad Oljarico	Z HŠ 102	166	V
115.	684020	684021	C 390160	Predoslje-gasilski dom	Z HŠ 29	196	V
116.	684030	684031	C 183080	Predoslje-osnovna šola	Z šola	165	V
117.	684030	684032	C 183080	Predoslje-igrišče	Z igrišče	169	V
118.	684040	684041	C 183080	Predoslje-povezava V	O 684051	101	V
119.	684040	684042	O 684041	Predoslje-povezava VI	Z HŠ 32	101	V
120.	684050	684051	C 390160	Suha-Predoslje	C 183080	1.019	V
121.	684060	684061	C 390160	Suha I	Z HŠ 22	549	V
122.	684070	684071	O 684061	Suha III	O 684081	76	V
123.	684080	684081	C 390160	Suha II	Z HŠ 57	277	V
124.	684090	684091	O 684081	Suha-most-gasilski dom	Z HŠ 15a	146	V
125.	684110	684111	C 183080	Predoslje-Brdski mlin	Z most	93	V
126.	684120	684121	O 685701	Ilovka-do Pinca	Z HŠ 18	206	V
127.	684130	684131	O 685701	Ilovka-krožna	O 685701	138	V
128.	684140	684141	O 684131	Ilovka	Z HŠ 7	74	V
129.	684140	684142	O 684131	Ilovka-povezava	O 684141	23	V
130.	684150	684151	O 685701	Rupa 32b	Z HŠ 32b	102	V
131.	684160	684161	C 183510	Rupa 29a	Z HŠ 29a	102	V
132.	684170	684171	C 183510	Rupa 36b	Z HŠ 36b	161	V
133.	684180	684181	C 183510	Rupa 14	Z HŠ 14	187	V
134.	684190	684191	C 183510	Rupa-cerkev	Z cerkev	30	V

135.	684200	684201	C 183510	Rupa 24	Z HŠ 24	188	V
136.	684220	684221	C 183180	Britof-mimo Pičmana I	O 686661	177	V
137.	684220	684222	O 686661	Britof-mimo Pičmana II	O 684231	107	V
138.	684230	684231	C 183180	Britof-Arvaj	Z HŠ 27	360	V
139.	684240	684241	C 183180	Britof-gas. dom-Čira-Čara	O 686661	279	V
140.	684260	684261	C R1 210	Britof-sp. konec III	O 686651	214	V
141.	684270	684271	C R1 210	Britof-sp. konec IV	O 684261	200	V
142.	684280	684281	C R1 210	Britof-gas. dom I	O 686651	157	V
143.	684280	684282	O 686651	Britof-gas. dom II	C 183180	220	V
144.	684290	684291	O 684282	Britof I	Z HŠ 340	115	V
145.	684300	684301	O 686651	Britof-trgovina I	C 183180	256	V
146.	684300	684302	O 684301	Britof-sp. konec I	Z HŠ 299	61	V
147.	684300	684303	O 684301	Britof-sp. konec II	Z HŠ 307	55	V
148.	684310	684311	O 686651	Britof-trgovina II	O 684301	273	V
149.	684320	684321	O 686651	Britof II	Z HŠ 259	187	V
150.	684330	684331	O 686651	Britof 231d	Z HŠ 231d	173	V
151.	684340	684341	O 686651	Britof 220f	Z HŠ 220f	182	V
152.	684350	684351	O 686641	Britof-ob avtocesti I	Z HŠ 130a	61	V
153.	684350	684352	O 686641	Britof-ob avtocesti II	Z HŠ 132b	76	V
154.	684360	684361	O 686641	Britof-pri avtocesti	Z HŠ 123	85	V
155.	684370	684371	O 686641	Britof III	Z HŠ 137	108	V
156.	684370	684372	O 684371	Britof IV	Z HŠ 162a	60	V
157.	684380	684381	C R1 210	Britof-do Arvaja I	O 686641	341	V
158.	684380	684382	O 686641	Britof-do Arvaja II	C 183180	178	V
159.	684390	684391	O 686641	Britof-Hobič	Z HŠ 178	85	V
160.	684400	684401	O 686641	Britof-sp. konec V	Z HŠ 211	108	V
161.	684410	684411	O 686641	Britof-Hobič-Kranj	Z HŠ 233	117	V
162.	684420	684421	O 686641	Britof-sp. konec VI	Z HŠ 244	62	V
163.	684430	684431	C 183180	Britof-proti Kokri	Z HŠ 13	186	V
164.	684450	684451	C 183030	Bitnje-tiskarna Košir	Z HŠ 277	51	V
165.	684460	684461	C 183030	Zg. Bitnje 229	Z HŠ 229	135	V
166.	684470	684471	C 183030	Zg. Bitnje 226	Z HŠ 226	133	V
167.	684480	684481	C 183030	Zg. Bitnje-krožna I	C 183030	208	V
168.	684490	684491	C 183030	Zg. Bitnje 129	Z HŠ 129	45	V
169.	684500	684501	C 183030	Zg. Bitnje 243	Z HŠ 243	49	V
170.	684510	684511	C 183030	Zg. Bitnje-Pot v Bitnje	O 688172	303	V
171.	684530	684531	O 684511	Zg. Bitnje 112	Z HŠ 112	56	V
172.	684540	684541	O 684671	Zg. Bitnje-krožna II	C 183030	271	V
173.	684540	684542	O 684541	Zg. Bitnje-novo naselje	O 684671	297	V
174.	684540	684543	O 684541	Zg. Bitnje 326	Z HŠ 326	91	V
175.	684540	684544	O 684541	Zg. Bitnje 313	Z HŠ 313	70	V
176.	684550	684551	C 183030	Zg. Bitnje-krožna III	O 684511	157	V
177.	684560	684561	C R1 210	Zg. Bitnje-pokopališče	Z pokop.	535	V
178.	684570	684571	C R1 210	Zg. Bitnje-pri HŠ 54	O 684611	291	V
179.	684580	684581	O 684571	Zg. Bitnje-picerija Antonio	Z HŠ 44	70	V
180.	684590	684591	O 684571	Zg. Bitnje 47	Z HŠ 47	65	V
181.	684600	684601	O 684621	Zg. Bitnje 236b	Z HŠ 236b	60	V
182.	684610	684611	O 684621	Zg. Bitnje 45	Z HŠ 45	114	V
183.	684620	684621	O 684631	Zg. Bitnje-krožna V	C 183030	145	V
184.	684630	684631	O 686146	Zg. Bitnje-krožna IV	O 684571	155	V
185.	684640	684641	C 183030	Zg. Bitnje-Sr. Bitnje	C 183030	642	V
186.	684650	684651	O 684641	Sr. Bitnje I	Z HŠ 82	52	V
187.	684660	684661	O 684641	Sr. Bitnje-prečna ulica	O 684671	149	V
188.	684670	684671	C 183030	Sr. Bitnje-preko JP 684641	C 183030	614	V
189.	684680	684681	C 183030	Zg. Bitnje-pri HŠ 245	O 684671	179	V
190.	684690	684691	C 183030	Zg. Bitnje-slepa	Z HŠ 246	256	V
191.	684700	684701	C R1 210	Zg. Bitnje-pri gas. domu	C 183030	386	V
192.	684710	684711	C R1 210	Sr. Bitnje-pri HŠ 3	C 183030	398	V
193.	684720	684721	C R1 210	Sr. Bitnje-pri HŠ 6	C 183030	424	V
194.	684730	684731	C R1 210	Sr. Bitnje-pri HŠ 10a	C 183250	408	V
195.	684740	684741	O 684731	Sr. Bitnje-slepa	Z HŠ 123	161	V
196.	684750	684751	C R1 210	Sr. Bitnje-pri HŠ 14	C 183250	398	V
197.	684760	684761	O 684751	Sr. Bitnje II	C 183250	612	V
198.	684770	684771	C 183250	Sp. Bitnje-picerija Gala	Z HŠ 50	105	V
199.	684780	684781	C 183030	Sr. Bitnje III	Z HŠ 85	106	V
200.	684800	684801	C 183250	Sr. Bitnje IV	Z HŠ 126	62	V
201.	684810	684811	C 183250	Sr. Bitnje V	Z HŠ 37	77	V
202.	684820	684821	C 183250	Sr. Bitnje VI	Z HŠ 86	123	V

203.	684830	684831	C 183250	Sr. Bitnje VII	Z HŠ 46	64	V
204.	684840	684841	O 684751	Sr. Bitnje-pri transformatorju	C 183250	322	V
205.	684850	684851	O 684841	Sr. Bitnje-pri HŠ 88	C 183250	165	V
206.	684860	684861	C 183250	Sr. Bitnje-pri HŠ 81a	C 183250	145	V
207.	684870	684871	C 183250	Sp. Bitnje 18	Z HŠ 18	199	V
208.	684880	684881	C R1 210	Žabnica-pri HŠ 5	C R1 210	625	V
209.	684890	684891	O 684881	Žabnica 2	Z HŠ 2	214	V
210.	684900	684901	C R1 210	Žabnica-prečna pri HŠ 9	O 684881	66	V
211.	684920	684921	C 183030	Šutna-krožna	C 183030	536	V
212.	684930	684931	O 684921	Šutna I	Z HŠ 44	144	V
213.	684940	684941	O 684921	Šutna II	Z HŠ 130	114	V
214.	684950	684951	O 684921	Šutna-pri HŠ 36	C 183030	200	V
215.	684960	684961	O 684951	Šutna III	Z HŠ 74	70	V
216.	684970	684971	O 684921	Šutna IV	Z HŠ 8	51	V
217.	684980	684981	C 183030	Šutna V	Z HŠ 82	151	V
218.	684990	684991	C 183030	Šutna VI	Z HŠ 30	77	V
219.	685010	685011	C R1 210	Žabnica-pokopališče	Z HŠ 36	162	V
220.	685020	685021	C 183030	Sp. Bitnje-do Mlinarja	Z HŠ 31	569	V
221.	685030	685031	C 183020	Rakovica	Z HŠ 17	473	V
222.	685040	685041	C 183010	Čepulje-Lavtarski vrh	Z HŠ 2	2.703	V
223.	685040	685042	O 685041	Čepulje-Dežman	Z HŠ 7	88	V
224.	685050	685051	O 685041	Lavtarski vrh I	Z HŠ 4	633	V
225.	685060	685061	O 685051	Lavtarski vrh II	Z HŠ 3a	214	V
226.	685070	685071	O 685041	Planica	Z HŠ 2	242	V
227.	685070	685072	O 685071	Planica-proti Sv. Gabrielu	Z HŠ 7	488	V
228.	685080	685081	C 183010	Javornik-Jošt	Z cerkev	1.492	V
229.	685080	685082	C 183010	Javornik-Prosen	Z HŠ 27	301	V
230.	685080	685083	O 685082	Javornik-Benedičič	Z HŠ 33	212	V
231.	685080	685084	C 183010	Javornik-Česen	Z HŠ 36	820	V
232.	685080	685085	C 183010	Pševo-Pirc	Z HŠ 15	206	V
233.	685080	685086	C 183010	Pševo-Oražem	Z HŠ 12	304	V
234.	685090	685091	O 685111	Zabukovje 22	Z HŠ 22	925	V
235.	685100	685101	O 685111	Zabukovje 21	Z HŠ 21	388	V
236.	685110	685111	C 183020	Zabukovje 3	Z HŠ 3	1.758	V
237.	685120	685121	O 685111	Zabukovje 19	Z HŠ 19	288	V
238.	685130	685131	C 183020	Sp. Besnica-Pešnica-krožna	O 685151	462	V
239.	685140	685141	O 685131	Sp. Besnica-Pešnica I	Z HŠ 35	75	V
240.	685150	685151	C 183020	Sp. Besnica-Pešnica II	Z HŠ 42	86	V
241.	685160	685161	O 685131	Sp. Besnica-Pešnica III	Z HŠ 28	148	V
242.	685170	685171	O 685131	Sp. Besnica-Pešnica IV	Z HŠ 10	118	V
243.	685180	685181	C 183020	Sp. Besnica-Rakovica	Z HŠ 46	497	V
244.	685190	685191	O 685961	Sp. Besnica-tenis	Z HŠ 10	258	V
245.	685210	685211	C 183020	Sp. Besnica-preko LZ 183791	O 685961	276	V
246.	685220	685221	O 685961	Sp. Besnica-trgovina-HŠ 113	O 685231	312	V
247.	685230	685231	O 685961	Sp. Besnica-Pešnica V	Z HŠ 27	223	V
248.	685240	685241	O 685961	Sp. Besnica-Pešnica VI	Z HŠ 22	106	V
249.	685250	685251	O 685961	Sp. Besnica-Pešnica VII	Z HŠ 66	432	V
250.	685260	685261	O 685251	Sp. Besnica-Pešnica VIII	Z HŠ 51	49	V
251.	685270	685271	O 685251	Sp. Besnica-Pešnica IX	Z HŠ 45	49	V
252.	685280	685281	O 685251	Sp. Besnica-Pešnica X	Z HŠ 21	69	V
253.	685290	685291	C 183020	Sp. Besnica-Pešnica XI	Z HŠ 37	65	V
254.	685300	685301	C 183020	Sp. Besnica-okoli cerkve	C 183020	365	V
255.	685310	685311	C 183020	Sp. Besnica I	Z HŠ 4	123	V
256.	685330	685331	C 183020	Sp. Besnica-do JP 685941	O 685941	286	V
257.	685330	685332	O 685941	Sp. Besnica-preko JP 685941	Z HŠ 45	384	V
258.	685340	685341	O 685332	Sp. Besnica II	Z HŠ 49	204	V
259.	685350	685351	O 685332	Sp. Besnica III	Z HŠ 52	331	V
260.	685360	685361	O 685351	Sp. Besnica-Matija	Z HŠ 8	566	V
261.	685370	685371	O 685941	Sp. Besnica-povezava	O 685332	86	V
262.	685380	685381	C 183020	Sp. Besnica IV	Z HŠ 10	118	V
263.	685390	685391	C 183020	Sp. Besnica V	Z HŠ 27	89	V
264.	685400	685401	C 183020	Sp. Besnica-žaga	Z HŠ 17	374	V
265.	685410	685411	O 685401	Sp. Besnica-proti ribogojnici	Z razcep	167	V
266.	685420	685421	C 183020	Zg. Besnica-do vikendov	Z HŠ 39	902	V
267.	685430	685431	C 183020	Zg. Besnica 22	Z HŠ 22	154	V
268.	685440	685441	C 183020	Zg. Besnica-prečna povezava	O 685921	184	V
269.	685450	685451	O 685921	Zg. Besnica-Klinar	Z HŠ 101	445	V
270.	685460	685461	O 685451	Zg. Besnica-Podrovnik	Z HŠ 109	578	V

271.	685480	685481	O 685922	Zg. Besnica-mrliške vežice	Z HŠ 8	369	V
272.	685490	685491	O 685922	Zg. Besnica-pri HŠ 69	O 685921	671	V
273.	685500	685501	O 685921	Zg. Besnica-do gozdne poti	Z gozdna	605	V
274.	685510	685511	O 685921	Zg. Besnica 4	Z HŠ 4	276	V
275.	685520	685521	C 183020	Zg. Besnica-Nova vas I	Z HŠ 18	207	V
276.	685530	685531	O 685521	Zg. Besnica-Nova vas II	Z HŠ 16	153	V
277.	685550	685551	O 685931	Zg. Besnica-Nova vas III	Z HŠ 92	118	V
278.	685560	685561	O 685931	Zg. Besnica-Nova vas IV	Z HŠ 118	208	V
279.	685560	685562	O 685561	Zg. Besnica-Nova vas V	Z HŠ 90	69	V
280.	685570	685571	C 183020	Zg. Besnica-Nova vas-krožna I	C 183020	170	V
281.	685580	685581	C 494110	Nemilje-krožna skozi vas	C 494110	227	V
282.	685580	685582	C 183020	Nemilje krožna-Na Razpokah	C 494110	30	V
283.	685590	685591	C 183020	Nemilje-Podblica-stara cesta	C 183020	1.837	V
284.	685600	685601	O 685591	Podblica-šola	Z HŠ 3	131	V
285.	685610	685611	C 183020	Podblica 26	Z HŠ 26	253	V
286.	685620	685621	C R3 635	Podblica 28	Z HŠ 28	206	V
287.	685630	685631	C R3 635	Jamnik-vzporednica z R3 635	C R3 635	469	V
288.	685630	685632	O 685631	Jamnik-cerkev	Z cerkev	919	V
289.	685640	685641	C 251040	Podreča 73	Z HŠ 73	211	V
290.	685650	685651	C 251040	Praše-Meja	C R1 211	1.947	V
291.	685650	685652	O 685651	Meja-Sušnik	Z HŠ 1	489	V
292.	685660	685661	C R2 410	Tenetiše-povezava z R2 410	C 183100	233	V
293.	685670	685671	C R2 410	R2 410-Goriče	C 183050	561	V
294.	685680	685681	C R2 410	Golnik-bolnica-Malijevo brdo	C R2 410	1.955	V
295.	685680	685682	O 685681	Golnik 178	Z HŠ 178	66	V
296.	685680	685683	C R2 410	Golnik-Letence	C R2 410	3340	V
297.	685690	685691	C 183110	Letence-jug	C R2 410	805	V
298.	685700	685701	C 183080	Kokrica-Ilovka-Rupa	C 183510	1.916	V
299.	685730	685721	C R2 410	Mlaka-Tenetiše	C R2 410	2.340	V
300.	685730	685731	C R2 410	Mlaka-Bobovek-Brdo	C 183080	1.623	V
301.	685740	685741	C 326020	Bobovek-Brdo	C 183080	591	V
302.	685750	685751	O 685701	Ilovka-polje-Brdo I	C 183080	976	V
303.	685750	685752	O 685751	Ilovka-polje-Brdo II	O 686671	802	V
304.	685760	685761	O 683341	Breg-RTV servis	Z HŠ 75	223	V
305.	685770	685771	O 684221	Britof-povezava pri Pičmanu	O 684241	162	V
306.	685780	685781	O 686661	Britof-nad Oljarico	Z HŠ 69a	178	V
307.	685790	685791	C 183080	Britof-zg. konec I	Z HŠ 416	168	V
308.	685800	685801	C 183080	Britof-zg. konec II	Z HŠ 108a	67	V
309.	685810	685811	C R1 210	Britof-zg. konec III	Z HŠ 109	110	V
310.	685820	685821	C R1 210	Britof-zg. konec IV	Z HŠ 408	154	V
311.	685820	685822	O 685821	Britof-zg. konec V	Z HŠ 403	61	V
312.	685820	685823	O 685821	Britof 485	Z HŠ 485	38	V
313.	685830	685831	C R1 210	Britof-zg. konec VI	Z HŠ 375	52	V
314.	685840	685841	C R1 210	Britof-povezava pri HŠ 371	C R1 210	122	V
315.	685850	685851	C R1 210	Britof-zg. konec VII	Z HŠ 425	168	V
316.	685860	685861	O 686651	Britof-sp. konec VII	Z HŠ 246	84	V
317.	685870	685871	O 686641	Britof-pri Hobiču	Z HŠ 191	59	V
318.	685900	685901	O 683431	Povlje-do vikendov	Z HŠ 38	492	V
319.	685910	685911	C R1 210	Zg. Bitnje 28	Z HŠ 28	192	V
320.	685920	685921	C 183020	Zg. Besnica-Podrovnik-Dvor	C 183020	1.523	V
321.	685920	685922	O 685921	Zg. Besnica-cerkev-LC 183021	C 183020	414	V
322.	685920	685923	O 685922	Za župniščem I	Z HŠ 25	146	V
323.	685920	685924	O 685923	Za župniščem II	Z HŠ 41c	24	V
324.	685930	685931	C 183020	Zg. Besnica-Nova vas-krožna II	C 183020	305	V
325.	685940	685941	C 183020	Sp. Besnica-Videmce-Trata	C 183020	716	V
326.	685950	685951	C 348090	Pot do Hlipa	Z HŠ 5	147	V
327.	685960	685961	C 183020	Sp. Besnica-krožna	C 183020	573	V
328.	685970	685971	C 251040	Zasavska c.-mimo OŠ Orehek	Z HŠ 53c	410	V
329.	685980	685981	C 186350	Pot na Jošta-Ješetova ul.	C 183760	573	V
330.	685980	685982	C 183760	Prečna ulica	Z HŠ 24	180	V
331.	686010	686011	C 183080	Predoslje-pokopališče	Z pokop.	155	V
332.	686030	686031	C 183240	Agromehanika-Prebačevo	C 890100	1.255	V
333.	686040	686041	O 686042	Planina	O 686043	154	V
334.	686040	686042	O 183582	Planina-Iskra	Z HŠ 5	158	V
335.	686040	686043	O 183582	Planina-ob toplarni	Z HŠ 26	141	V
336.	686050	686051	C 183400	Primskovo-trgovski c.	C 183560	269	V
337.	686050	686052	C 183400	Primskovo-kom. cona I	C 183560	451	V
338.	686050	686053	C 183560	Primskovo-kom. cona II	Z HŠ 23a	129	V

339.	686050	686054	C 183560	Ul. Mirka Vadnova 22	Z HŠ 22	183	V
340.	686050	686055	C 183560	Primskovo-hotel	Z hotel	203	V
341.	686060	686061	C 186030	Žanova ul. 3a	Z HŠ 3a	61	V
342.	686060	686062	C 186030	Žanova ul.-Kajuhova ul.	C 186040	64	V
343.	686060	686063	C 186030	Žanova ul.-C. na Klanec	C 188840	62	V
344.	686060	686064	C 186030	C. na Klanec-Huje	C 186020	303	V
345.	686060	686065	C 188840	C. talcev	C 186020	319	V
346.	686060	686066	O 686283	Na skalici-Kokrški breg	Z razcep	259	V
347.	686070	686071	O 686293	Glavni trg-Tomšičeva ul.	O 686293	73	V
348.	686070	686072	O 686293	Pot na Kolodvor 4	Z HŠ 4	33	V
349.	686070	686073	O 686293	Škrlavec	Z HŠ 3	37	V
350.	686080	686081	C 183680	Savska c.-Sejmišče I	O 686084	149	V
351.	686080	686082	O 686081	Savska c.-Sejmišče II	O 686084	52	V
352.	686080	686083	O 686084	Vodopivčeva ul. 3	Z HŠ 3	53	V
353.	686080	686084	C 183680	Sejmišče-Vodopivčeva ul.	C 183420	346	V
354.	686090	686091	C 183500	Mladinska ul.	C 183250	241	V
355.	686090	686092	O 686091	Mladinska ul.-Stritarjeva ul.	C 183250	57	V
356.	686090	686093	O 183491	Gregorčičeva-Partizanska	O 686094	123	V
357.	686090	686094	O 183491	Partizanska c.	O 686097	333	V
358.	686090	686095	O 686094	Partizanska c.-Rotarjeva ul.	O 686094	321	V
359.	686090	686096	O 686094	Jurčičeva ul.	O 686095	88	V
360.	686090	686097	O 183491	Komenskega ul.-Partizanska c.	Z HŠ 18	383	V
361.	686090	686098	O 686094	Partizanska 10 do 10d	Z HŠ 10d	69	V
362.	686090	686099	O 686098	Partizanska 10a	Z HŠ 10a	13	V
363.	686100	686101	O 687727	Kidričeva ul. I	O 687728	121	V
364.	686100	686102	O 686101	Kidričeva ul. II	C 186620	57	V
365.	686100	686103	O 687727	Kidričeva ul. III	O 687728	200	V
366.	686100	686104	O 686103	Kidričeva ul. IV	O 687727	45	V
367.	686100	686105	C R2 410	Kidričeva ul. V	Z HŠ 18	97	V
368.	686100	686106	O 686105	Kidričeva ul. VI	Z HŠ 38	106	V
369.	686100	686107	C 186520	Kidričeva ul. VII	Z HŠ 22	46	V
370.	686100	686108	C 186520	Kidričeva ul. VIII	Z HŠ 8	51	V
371.	686100	686109	C 186520	Kidričeva ul. IX-krožna	C 186520	117	V
372.	686110	686111	C R2 412	Zlato polje-Struževu I	C 187170	703	V
373.	686110	686112	O 686111	Zlato polje-Struževu II	C R2 412	239	V
374.	686120	686121	C R2 412	Savski log-Zimsko kop. I-C R 412	C R2 412	263	V
375.	686120	686123	C 186590	Kolodvorska c.-Carinsko s.	Z Car.s.	66	V
376.	686130	686131	C 186740	Stražiška ul. 17	C 186730	101	V
377.	686130	686132	C 186740	Stražiška ul. 27	C 186730	97	V
378.	686130	686133	C 186730	Finžgarjeva ul.-Bičkova ul.	C 186780	110	V
379.	686130	686134	C 186790	Kocjanova ul.-Bičkova ul.	C 186780	104	V
380.	686130	686135	C 186790	Kocjanova ul.-povezava	C 186790	108	V
381.	686130	686136	O 687487	Strmov II	Z HŠ 12	90	V
382.	686130	686137	O 687487	Strmov III	C 188880	41	V
383.	686140	686141	C 183010	Hafnarjeva pot I	C 183440	1.155	V
384.	686140	686142	C 183010	Hafnarjeva pot II	O 686141	147	V
385.	686140	686143	O 686141	Hafnarjeva pot III	O 686144	82	V
386.	686140	686144	C 183010	Križnarjeva pot I	C R1 210	876	V
387.	686140	686145	O 686144	Križnarjeva pot II	O 686141	103	V
388.	686140	686146	C 183440	Zg. Bitnje-Škofjeloška c.	C 183030	566	V
389.	686140	686147	C 183010	Medetova ul. 12	Z HŠ 12	154	V
390.	686140	686148	O 686145	Križnarjeva pot III	Z HŠ 40	134	V
391.	686140	686149	O 686148	Križnarjeva pot IV	Z HŠ 24	86	V
392.	686150	686151	C 186980	Sitarska pot 17	Z HŠ 17	114	V
393.	686150	686152	C 186560	Sitarska pot 7a	Z HŠ 7a	100	V
394.	686150	686153	C 186560	Pante	O 686155	215	V
395.	686150	686154	C 186560	Skokova ul.	C 186980	125	V
396.	686150	686155	C 183010	Gasilska ul.	Z HŠ 22	342	V
397.	686150	686156	O 686155	Matajčeva ul.	C 186560	154	V
398.	686160	686161	C 188540	Zasavska c.-proti stopnišču	Z stopn.	85	V
399.	686160	686162	C 188550	Drolčevo naselje I	Z HŠ 18	72	V
400.	686160	686163	C 188550	Drolčevo naselje II	Z HŠ 23	63	V
401.	686160	686164	C 188550	Drolčevo naselje III	Z HŠ 27	42	V
402.	686160	686165	C 188550	Drolčevo naselje IV	Z HŠ 30	29	V
403.	686170	686171	O 686514	Ul. Gorenjskega odreda	O 686172	510	B
404.	686170	686172	O 686171	Ul. Nikole Tesle	Z Topl.	594	B
405.	686180	686181	C 183400	Ul. Janka Puclja-Trg Rivoli	Z HŠ 9	399	V
406.	686190	686191	C 188840	Ul. Draga Brezarja	C 188840	250	V

407.	686200	686201	C 187160	Špikova ul. I	Z HŠ 25	180	V
408.	686200	686202	O 686201	Špikova ul. II	O 686201	99	V
409.	686210	686211	C 187300	Kuratova ul. 4	Z HŠ 4	28	V
410.	686210	686212	C 187300	Kuratova ul. 3	Z HŠ 3	50	V
411.	686210	686213	C 187300	Kuratova ul. 41	Z HŠ 41	55	V
412.	686210	686214	C 183510	Kuratova ul.-povezava	O 688214	81	V
413.	686210	686215	O 686218	Betonova ul. 27	Z HŠ 27	68	V
414.	686210	686216	C 187280	Betonova ul. I	C 187280	154	V
415.	686210	686217	C 187280	Betonova ul. II	C 187280	322	V
416.	686210	686218	C 187280	Betonova ul. 42	Z HŠ 42	157	V
417.	686220	686221	C 183010	Baragov trg	C 183450	235	V
418.	686220	686222	C 183010	Baragov trg-Krajevna pot	C 183450	251	V
419.	686220	686223	C 186740	Šolska ul.	O 686221	137	V
420.	686230	686231	O 687684	Mlakarjeva ul. 16	Z HŠ 16	60	V
421.	686230	686232	O 687684	Mrakova ul.-povezava	O 687683	87	V
422.	686230	686233	O 687683	Mencingerjeva ul. 3	Z HŠ 3	66	V
423.	686240	686241	C 186380	Šorlijeva ul. 3	Z HŠ 3	188	V
424.	686240	686242	C 186380	Šorlijeva ul. 24	Z HŠ 24	179	V
425.	686240	686243	C 186380	Bertoncljeva ul. I	O 686243	406	V
426.	686240	686244	C 186380	Bertoncljeva ul. II	O 686244	496	V
427.	686250	686251	C 251010	Smledniška cesta (stara) I	Z HŠ 6	453	V
428.	686250	686252	C 183700	Savska cesta	C 183710	414	V
429.	686250	686253	O 686251	Smledniška cesta (stara) II	C 183700	70	V
430.	686250	686254	C 183680	Smledniška cesta (stara) III	Z HŠ 3	330	V
431.	686260	686261	C 183410	Stošičeva ul.	C 183420	193	V
432.	686260	686262	C 186520	Ul. F. Rozmana-Staneta	C 186100	254	V
433.	686260	686263	C 183400	Dražgoška ul.	C 186400	186	V
434.	686260	686264	C 183850	Kebetova ul. I	O 686265	181	V
435.	686260	686265	C 183400	C. Kokrškega odreda 25	Z HŠ 25	147	V
436.	686270	686271	C 183400	Ul. Vide Šinkovčeve	O 687332	183	V
437.	686270	686272	C 183400	Reševa ul.	C 186650	187	V
438.	686270	686273	C 186060	Tomažičeva ul. I	C 183400	181	V
439.	686270	686274	C 186060	Luznarjeva ul.	C 183400	212	V
440.	686270	686275	C 186060	Štirnova ul.	C 183400	218	V
441.	686270	686276	C 186060	Tomažičeva ul. II	Z HŠ 12	102	V
442.	686280	686282	O 183491	Slovenski trg-mimo MOK	C 183420	158	V
443.	686280	686283	O 183491	Gregorčičeva ul.-Maistrov trg	O 686291	138	V
444.	686290	686291	C 183400	Poštna-Tavčarjeva-Maistrov trg	C 183420	489	V
445.	686290	686292	O 686291	Reginčeva ul. 13	Z HŠ 13	129	V
446.	686290	686293	O 686292	Tomšičeva ul.-Glavni trg	O 686291	604	V
447.	686290	686294	O 686293	Cankarjeva ul.-Trubarjev trg	Z HŠ 7	139	V
448.	686290	686295	O 686291	Tavčarjeva ul.	O 686294	246	V
449.	686290	686296	O 686293	Glavni trg-Prešernova ul.	O 686292	172	V
450.	686290	686297	O 686293	Jenkova ul.	O 686296	83	V
451.	686300	686301	C 186100	Gospodsvetska ul. 13	Z HŠ 13	69	V
452.	686300	686302	O 686301	Gospodsvetska ul. 11	Z HŠ 11	40	V
453.	686300	686303	C 186100	Gospodsvetska ul. 19	Z HŠ 19	41	V
454.	686320	686324	O 686181	Trg Rivoli VIII	Z HŠ 9	176	V
455.	686330	686332	C 280010	Polica-Struževo	C 187170	1.338	V
456.	686340	686341	C 280011	Polica-železnica	Z železnica	274	V
457.	686360	686361	C 186110	Kranj-Struževo	Z HŠ 27	290	V
458.	686360	686362	C 187170	Struževo-pešpot	O 686361	863	B
459.	686360	686363	C 186120	Stara c.-Koroška c.	C 183420	390	V
460.	686360	686364	O 686262	Gradnikova ul.-krožna	O 686262	184	V
461.	686360	686365	C 186520	Ul. 1. avgusta 11	Z HŠ 11	134	V
462.	686360	686366	C 183420	Odcep AMD	Z HŠ 53c	46	V
463.	686360	686367	O 686364	Gradnikova ul. 3	Z HŠ 3	47	V
464.	686360	686368	O 686261	Vrtna ul. 7	Z HŠ 7	141	V
465.	686370	686371	O 686651	Britof-sp. konec VIII	Z HŠ 197	81	V
466.	686500	686501	O 686172	Gogalova ul. 2a	Z HŠ 2a	158	B
467.	686500	686502	C 183600	Gogalova ul. 10	Z HŠ 10	137	V
468.	686510	686511	O 686171	Gubčeva ul. 1	Z HŠ 1	164	B
469.	686510	686512	O 686526	Gubčeva ul. 2	Z HŠ 2	99	V
470.	686510	686513	C 183400	C. 1. maja-krožna	O 686512	104	V
471.	686510	686514	C 183400	Župančičeva ul.	C 183600	327	V
472.	686520	686521	O 686171	Vrečkova ul. I	Z HŠ 5	128	B
473.	686520	686526	C 183400	Vrečkova ul. III	O 686511	239	V
474.	686520	686527	C 183400	Ul. Gorenjskega odreda	Z HŠ 2	320	V

475.	686520	686528	O 686527	Ob stolpnicah	O 686528	237	V
476.	686520	686529	C 183400	Vrečkova ul. IV	Z HŠ 5	82	V
477.	686530	686531	O 183581	Trg Prešernove brigade I	Z HŠ 10	171	V
478.	686530	686532	O 686181	Trg Prešernove brigade II	Z HŠ 1	73	V
479.	686530	686534	O 686531	Trg Prešernove brigade III	Z HŠ 5	67	V
480.	686530	686535	O 686531	Trg Prešernove brigade IV	O 686181	328	V
481.	686530	686538	O 686531	Trg Prešernove brigade V	O 686531	187	V
482.	686540	686541	O 183581	Trg Rivoli I	Z HŠ 4	160	V
483.	686540	686543	O 686541	Trg Rivoli II	O 686531	184	V
484.	686540	686544	O 686543	Trg Rivoli III	O 686181	87	V
485.	686540	686545	O 686181	Trg Rivoli IV	O 686543	93	V
486.	686540	686546	O 686545	Trg Rivoli V	Z HŠ 5	75	V
487.	686540	686547	O 686543	Trg Rivoli VI	O 686546	74	V
488.	686540	686549	O 183581	Trg Rivoli VII	O 686541	119	V
489.	686550	686551	O 686172	Ul. Tončka Dežmana V	Z HŠ 2	191	B
490.	686550	686552	O 686622	Ul. Rudija Papeža II	Z HŠ 2	133	B
491.	686550	686553	C R1 210	Cesta Rudija Šeliga IV	C 183583	378	V
492.	686550	686555	C 183600	Ul. Tončka Dežmana I	O 686172	209	V
493.	686550	686556	O 686555	Ul. Tončka Dežmana II	Z HŠ 1	74	V
494.	686550	686557	O 686556	Ul. Tončka Dežmana III	Z HŠ 9	69	V
495.	686550	686558	O 686555	Ul. Tončka Dežmana IV	Z HŠ 7b	52	V
496.	686560	686561	O 686623	Ul. Juleta Gabrovska I	O 968821	133	B
497.	686580	686581	C 686620	Ul. Lojzeta Hrovata	Z HŠ 9	108	B
498.	686590	686591	O 686622	Ul. Rudija Papeža I	O 968821	130	B
499.	686600	686601	O 686172	Ul. Janeza Puharja II	Z HŠ 1	151	B
500.	686600	686602	O 686601	Ul. Janeza Puharja III	O 686556	31	B
501.	686600	686603	O 686601	Ul. Janeza Puharja IV	O 686605	42	B
502.	686600	686604	O 686171	Ul. Janeza Puharja V	O 686172	62	B
503.	686600	686605	C 183600	Ul. Janeza Puharja I	O 686605	314	V
504.	686620	686621	C 183600	Ul. Tuga Vidmarja I	Z HŠ 4c	151	V
505.	686620	686622	O 686621	Ul. Tuga Vidmarja II	Z HŠ 1	257	B
506.	686620	686623	O 686621	Ul. Tuga Vidmarja III	Z HŠ 11	281	B
507.	686640	686641	C 183180	Britof-sp. konec-povezava I	C 183180	864	V
508.	686650	686651	C R1 210	Britof-sp. konec-povezava II	O 686641	772	V
509.	686660	686661	C 183080	Britof-mimo igrišča	C 183180	515	V
510.	686670	686671	C 183080	Predoslje-Čira-Čara-krožna	O 686661	1.433	V
511.	686700	686701	C 187110	Seljakovo naselje I	C 187110	380	V
512.	686700	686702	C 187110	Seljakovo naselje II	O 686701	135	V
513.	686700	686703	C 187110	Seljakovo naselje III	Z HŠ 1	111	V
514.	686700	686704	C 187110	Seljakovo naselje IV	O 686703	132	V
515.	686700	686705	C 187110	Seljakovo naselje V	O 686701	124	V
516.	686700	686706	O 686701	Seljakovo naselje VI	Z HŠ 59	18	V
517.	686710	686711	C R1 210	Qlandia	Z rondo	276	V
518.	686710	686712	O 686711	Ul. Angelce Hlebce	C 183400	279	V
519.	687020	687021	C 251040	Drulovka I	Z HŠ 48a	117	V
520.	687030	687031	C 251040	Drulovka II	Z HŠ 45f	93	V
521.	687040	687041	C 251040	Drulovka III	Z HŠ 44c	93	V
522.	687050	687051	C 183710	Drulovka IV	Z HŠ 37	56	V
523.	687060	687061	C 251040	Drulovka-do HŠ 63	Z HŠ 63	163	V
524.	687070	687071	C 251040	Drulovka V	C 251040	163	V
525.	687070	687072	O 687071	Drulovka VI	Z N.H.	245	V
526.	687070	687073	O 687072	Drulovka VII	O 687071	350	V
527.	687080	687081	C 251040	Zasavska c. 74	Z HŠ 74	215	V
528.	687080	687082	O 687081	Zasavska c. 60a	Z HŠ 60a	29	V
529.	687080	687083	O 687081	Zasavska c. 68	Z HŠ 68	39	V
530.	687090	687091	O 685971	Zasavska c. 62	Z HŠ 62	257	V
531.	687090	687092	O 687091	Zasavska c. 56a	Z HŠ 56a	70	V
532.	687090	687093	O 687091	Zasavska c. 54c	Z HŠ 54c	91	V
533.	687100	687101	C 251040	Zasavska c. 43e	Z HŠ 43e	164	V
534.	687110	687111	C 251040	Zasavska c.-mimo HŠ 34	O 687122	127	V
535.	687120	687121	O 687122	Kutinova ul. III	Z HŠ 20	102	V
536.	687120	687122	C 183730	Kutinova ul. I	C 251040	432	V
537.	687120	687123	O 687122	Kutinova ul. II	C 183730	70	V
538.	687130	687131	C 183730	Dolenčeva ul.	C 188530	136	V
539.	687140	687141	O 688783	Gregoričeva ul. 25	Z HŠ 25	114	V
540.	687150	687151	O 688782	Retljeva ul. 16	Z HŠ 16	69	V
541.	687160	687161	C 188530	Povezava stara Zasavska	C 251040	71	V
542.	687180	687182	C 183730	Zevnikova ul.	C 187610	174	V

543.	687190	687191	C 251040	Pot za krajem-Orehek	C 188530	82	V
544.	687200	687201	C R1 211	Ljubljanska c. 28	Z HŠ 28	77	V
545.	687210	687211	O 183582	Planina-mimo VVZ	Z HŠ 3b	80	V
546.	687220	687221	O 183582	Planina-športna dvorana	Z šp.dv.	62	V
547.	687230	687231	C 183600	Cesta talcev I	Z HŠ 81	157	V
548.	687240	687241	C 183600	Cesta talcev I	Z HŠ 63	123	V
549.	687250	687251	C 183600	Ul. Juleta Gabrovska II	Z HŠ 20	140	V
550.	687260	687261	C 183600	Ul. Juleta Gabrovska III	Z HŠ 3	155	V
551.	687270	687271	C 183400	Skalica 11	Z HŠ 11	115	V
552.	687270	687272	O 687271	Skalica 6a	Z HŠ 6a	79	V
553.	687280	687281	C 183400	Skalica-OŠ Staneta Žagarja	O 687291	331	V
554.	687290	687291	C 183400	Ul. Tatjane Odrove I	C 183400	291	V
555.	687300	687301	C 183400	Ul. Tatjane Odrove II	O 687291	158	V
556.	687300	687302	O 687301	Ul. Tatjane Odrove III	Z HŠ 18	61	V
557.	687310	687311	C 186610	Oprešnikova ul. 86	Z HP 86	66	V
558.	687320	687321	C 188840	C. na Klanec II	Z HŠ 51	57	V
559.	687320	687322	C 188840	C. na Klanec III	Z HŠ 55a	53	V
560.	687330	687331	O 687332	Oprešnikova ul. 50	Z HŠ 50	64	V
561.	687330	687332	C 186650	Oprešnikova ul.-C. na Klanec	C 188840	153	V
562.	687340	687341	C 186650	Oprešnikova ul. 68	Z HŠ 68	80	V
563.	687350	687351	O 685981	Tominčeva c.-iz Poti na Jošta	Z HŠ 49	69	V
564.	687350	687352	C 183760	Tominčeva c. 58	Z HŠ 58	68	V
565.	687350	687353	C 183760	Rožna ul.	C 186980	181	V
566.	687350	687354	C 183760	Tominčeva c.-Benedikova ul.	C 186980	116	V
567.	687360	687361	C R2 410	Bleiweisova c.-Veliki hrib VI	Z HŠ 65	108	V
568.	687380	687381	C 183180	Jezerska c. I	Z HŠ 8	57	V
569.	687390	687391	C 183180	Jezerska c. II	Z HŠ 22a	109	V
570.	687410	687411	C 183520	Partizanska c.-mimo HŠ 41	C 183520	231	V
571.	687420	687421	C 187160	Drulovka-v Špik I	Z HŠ 30	266	V
572.	687420	687422	O 687421	Drulovka-v Špik II	O 686201	70	V
573.	687420	687423	O 686201	Drulovka-v Špik III	O 687421	74	V
574.	687420	687424	O 686201	Drulovka-v Špik IV	O 687421	81	V
575.	687430	687431	C 183710	Drulovka-v Graben I	Z HŠ 23	389	V
576.	687430	687432	O 687431	Drulovka-v Graben II	Z HŠ 25a	52	V
577.	687460	687461	O 687462	Mlaka	Z HŠ 58	114	V
578.	687460	687462	C R2 410	Pokopališka ulica	C 183080	775	V
579.	687470	687471	O 686112	Zlato polje I	Z HŠ 15c	155	V
580.	687470	687472	O 687471	Zlato polje II	C 187170	134	V
581.	687470	687473	C 187170	Koroška c.-pizzerija Gorenc	Z HŠ 61a	104	V
582.	687480	687481	O 687482	Trojarjeva ul. 12	Z HŠ 12	73	V
583.	687480	687482	C 183450	Trojarjeva ul. I	C 188880	164	V
584.	687480	687483	C 188880	Trojarjeva ul. II	O 687484	104	V
585.	687480	687484	C 186350	Šempeterska ul. I	C 188880	214	V
586.	687480	687485	C 188880	Šempeterska ul. II	C 183450	194	V
587.	687480	687486	C 186350	Detelova ul.	C 188880	289	V
588.	687480	687487	C 183450	Strmov I	O 687486	234	V
589.	687480	687488	O 687487	Šiškovo naselje	Z HŠ 16	195	V
590.	687490	687491	C R2 410	Bleiweisova c.-Veliki hrib I	Z HŠ 62	77	V
591.	687500	687501	C 183030	Zg. Bitnje 88	Z HŠ 88	88	V
592.	687510	687511	C R1 210	Zg. Bitnje 43	Z HŠ 43	103	V
593.	687520	687521	C R1 210	Zg. Bitnje 41	Z HŠ 41	134	V
594.	687530	687531	C 183400	C. na Klanec I	Z HŠ 8g	107	V
595.	687540	687541	C 186610	Ručigajeva c. I	Z HŠ 36	104	V
596.	687550	687551	O 683451	Babni vrt II	Z HŠ 5a	89	V
597.	687560	687561	O 683441	Babni vrt III	Z HŠ 5	211	V
598.	687580	687581	C 183050	Trstenik-do mini ranča	Z HŠ 1d	158	V
599.	687590	687591	C 183060	Čadovlje I	Z HŠ 15	41	V
600.	687590	687592	C 183060	Čadovlje II	Z HŠ 20	150	V
601.	687590	687593	O 687592	Čadovlje III	Z HŠ 24	68	V
602.	687600	687601	C 183060	Žablje-krožna mimo HŠ 1	C 183060	103	V
603.	687610	687611	C 183060	Žablje I	Z HŠ 4	99	V
604.	687620	687621	C 183060	Žablje II	Z gozdna	138	V
605.	687630	687631	O 685671	Goriče-krožna okoli cerkve	O 685671	113	V
606.	687650	687651	C 183050	Goriče-Bajt-Žogar	Z HŠ 4	35	V
607.	687660	687661	C 187170	Struževo-Korotan	Z HŠ 20	72	V
608.	687670	687671	O 686232	Mrakova ul.-Mlakarjeva ul. II	O 687684	88	V
609.	687680	687681	O 687684	Mlakarjeva ul.-bloki	Z HŠ 23	135	V
610.	687680	687682	C 183520	Partizanska c.-C. Kokrškega o.	C 183510	175	V

611.	687680	687683	C 183510	Ul. Mladinskih brigad	C 183520	189		V
612.	687680	687684	C 183510	Mrakova ul.-Mlakarjeva ul. I	C 186450	285		V
613.	687680	687685	C 183510	Vidmarjeva ul.	Z HŠ 14	160		V
614.	687680	687686	O 687685	Mandeljčeva pot	O 687706	194		V
615.	687680	687687	C 183510	Begunjska ul. 42	Z HŠ 42	281		V
616.	687680	687688	C 186380	Kebetova ul. II	C 183860	211		V
617.	687680	687689	C 186380	Valjavčeva ul.	C 186380	437		V
618.	687690	687691	O 687687	Begunjska ul. I	O 687687	190		V
619.	687690	687692	O 687694	Begunjska ul. II	O 687691	59		V
620.	687690	687693	O 687694	Begunjska ul. III	O 687687	62		V
621.	687690	687694	C 183510	Begunjska ul. IV	O 687687	120		V
622.	687690	687695	O 687696	Begunjska ul. V	O 687694	99		V
623.	687690	687696	C 183860	Begunjska ul. VI	O 687694	78		V
624.	687690	687697	O 687696	Begunjska ul. VII	Z HŠ 50	67		V
625.	687700	687702	O 686264	Kebetova ul. 3	Z HŠ 3	30		V
626.	687700	687703	O 686264	Kebetova ul. 9	Z HŠ 9	99		V
627.	687700	687704	O 687688	Kebetova ul. 11	Z HŠ 11	79		V
628.	687700	687705	C 183500	C. Kokrškega odreda	O 686097	102		V
629.	687700	687706	C 183510	C. Kokrškega odreda-stadion	Z stadi.	172		V
630.	687710	687711	O 687712	Nazorjeva ul.-bloki	Z HŠ 10	48		V
631.	687710	687712	C 186400	Nazorjeva ul. 6	Z HŠ 6	144		V
632.	687720	687722	C R2 410	Kidričeva c.-toplarna	Z N.H.	64		V
633.	687720	687723	C R2 410	Kidričeva c.-OŠ Helene Puhar	Z HŠ 51	72		V
634.	687720	687724	C 186620	Kidričeva ul. 63	Z HŠ 63	127		V
635.	687720	687725	C 186620	Kidričeva c.-FOV	Z HŠ 55a	78		V
636.	687720	687726	C 186620	Kidričeva c.-ESIC	Z HŠ 65	165		V
637.	687720	687727	C R2 410	Kidričeva c. I	C R2 410	176		V
638.	687720	687728	C 186620	Kidričeva c. II	O 687727	147		V
639.	687750	687751	O 685332	Sp. Besnica VI	O 685341	68		V
640.	687750	687752	O 685341	Sp. Besnica VII	O 685351	196		V
641.	687760	687761	O 685351	Sp. Besnica VIII	O 685341	184		V
642.	687770	687771	C 183050	Trstenik VII	Z HŠ 37	303		V
643.	687770	687772	C 183050	Trstenik-Verlič	Z HŠ 37b	292		V
644.	687800	687801	C 251010	Hrastje I	C 251010	661		V
645.	687810	687811	C 251010	Hrastje II	Z HŠ 13	359		V
646.	687810	687812	O 687811	Hrastje-povezava zg. del	O 687801	22		V
647.	687820	687821	C 251010	Hrastje III	Z KS H.	152		V
648.	687830	687831	C 251010	Hrastje IV	Z HŠ 176a	232		V
649.	687840	687841	C 251010	Hrastje V	Z N.H.	183		V
650.	687850	687851	C 251010	Hrastje VI	Z HŠ 146a	143		V
651.	687860	687861	C 251010	Hrastje VII	Z HŠ 136	116		V
652.	687870	687871	C 251010	Hrastje VIII	Z HŠ 136a	240		V
653.	687880	687881	C 251010	Hrastje IX	Z HŠ 115	164		V
654.	687890	687891	C 251010	Hrastje X	Z HŠ 87a	212		V
655.	687900	687901	C 251010	Hrastje XI	Z HŠ 97	110		V
656.	687910	687911	C 251010	Hrastje XII	Z HŠ 86	212		V
657.	687920	687921	C 251010	Hrastje XIII	Z HŠ 67	260		V
658.	687930	687931	C R1 210	Voge I	C R1 210	323	289 Šenčur	V
659.	687940	687941	O 687931	Voge II	O 687931	203	23 Šenčur	V
660.	687940	687942	O 687941	Voge III	Z HŠ 454	85		V
661.	687940	687943	O 687941	Voge IV	Z HŠ 448	47		V
662.	687950	687951	O 687931	Voge V	O 687931	503		V
663.	687950	687952	O 687951	Voge VI	Z HŠ 544	38		V
664.	687950	687953	O 687951	Voge VII	Z N.H.	36		V
665.	687950	687954	O 687951	Voge VIII	Z N.H.	42		V
666.	687950	687955	O 687951	Voge IX	Z N.H.	89		V
667.	687950	687956	O 687951	Voge X	Z HŠ 538	25		V
668.	687950	687957	O 687951	Voge XI	Z N.H.	59		V
669.	687950	687958	O 687951	Voge XII	Z N.H.	58		V
670.	687950	687959	O 687951	Voge XIII	Z HŠ 531	43		V
671.	687960	687961	O 687951	Voge XIV	Z HŠ 517	56		V
672.	687960	687962	O 687951	Voge XV	Z HŠ 525	63		V
673.	687960	687963	O 687951	Voge XVI	Z HŠ 522	40		V
674.	688010	688011	C R2 410	C. čez K. polje-mimo vrtnarije	C R2 412	1.217		V
675.	688020	688021	O 686112	Zlato polje-SPIZ I	Z HŠ 2d	198		V
676.	688020	688022	O 688021	Zlato polje-SPIZ II	Z HŠ 2c	148		V
677.	688020	688023	O 688022	Zlato polje-SPIZ III	O 688021	35		V
678.	688020	688024	O 688022	Zlato polje-SPIZ IV	Z HŠ 3	34		V

679.	688030	688031	O 686111	Zlato polje III	O 686112	135	V
680.	688030	688032	O 688031	Zlato polje IV	Z HŠ 11b	70	V
681.	688030	688033	O 688031	Zlato polje V	Z HŠ 14c	107	V
682.	688040	688041	O 685981	Pot na Šmarjetno-mimo kapele	Z razcep	654	V
683.	688040	688042	O 685981	Cicibanova ul. 7	Z HŠ 7	158	V
684.	688050	688051	O 685981	Pot v Torklo	Z HŠ 6	414	V
685.	688050	688052	O 685981	Pod gradom	Z HŠ 8	147	V
686.	688060	688061	O 685981	Na Vinograde	Z HŠ 4	880	V
687.	688070	688071	O 688061	Pot na Jošta 61	Z HŠ 61	71	V
688.	688070	688072	O 685981	Ješetova ul. 89	Z HŠ 89	126	V
689.	688070	688073	O 685981	Ješetova ul. 77	Z HŠ 77	143	V
690.	688070	688074	C 183760	Ješetova ul. 59	Z HŠ 59	83	V
691.	688070	688075	C 186570	Pševska c. I	Z HŠ 38	116	V
692.	688070	688076	C 186570	Pševska c. II	C 183010	108	V
693.	688070	688077	O 688078	Zlatnarjeva pot 6	Z HŠ 6	70	V
694.	688070	688078	C 186570	Zlatnarjeva pot 11	Z HŠ 11	144	V
695.	688080	688081	C 183010	Škofjeloška c. 48	Z HŠ 48	104	V
696.	688090	688091	C 183440	Škofjeloška c. 92	Z HŠ 92	142	V
697.	688090	688092	O 688091	Škof. c. 90-Ješetova ul. 2	C183011	120	V
698.	688100	688101	O 688102	Nartnikova ul. 7	Z HŠ 7	96	V
699.	688100	688102	C 183010	Stražišče-Nartnikova ul.	C R2 412	132	V
700.	688110	688111	O 688102	Žeškova ul. 5	Z HŠ 5	83	V
701.	688120	688121	C 183450	C. na Šmarjetno goro	Z HŠ 6	2.055	V
702.	688130	688131	C 183440	Pot v Bitnje-Bantale	Z HŠ 26	281	V
703.	688140	688141	C 183440	Pot v Bitnje-pri HŠ 13	C 187200	96	V
704.	688150	688151	C 187200	Pot v Bitnje-Križnarjevo p.	Z HŠ 12	130	V
705.	688160	688161	C 183440	Pot v Bitnje-krožna	C 187200	351	V
706.	688170	688171	C 183440	Pot v Bitnje-pri HŠ 152	C 187200	231	V
707.	688170	688172	C 187200	Pot v Bitnje-Bantale	O 686146	354	V
708.	688180	688181	C R2 410	Bleiweisova c.-Veliki hrib IV	Z HŠ 102	139	V
709.	688180	688182	O 688181	Bleiweisova c.-Veliki hrib V	Z HŠ 108	94	V
710.	688190	688191	C R2 410	Bleiweisova c.-Veliki hrib II	Z HŠ 90	87	V
711.	688200	688201	C R2 410	Bleiweisova c.-Veliki hrib III	Z HŠ 72	111	V
712.	688210	688211	C 183510	C. na Rupo I	Z HŠ 22	71	V
713.	688210	688212	C 187300	Kuratova ul. 14	Z HŠ 14	81	V
714.	688210	688213	C 187300	Kuratova ul. 36	Z HŠ 36	74	V
715.	688210	688214	C 187300	Kuratova ul. 39	Z HŠ 39	110	V
716.	688220	688221	C 183510	Dežmanova ul.	C 187320	242	V
717.	688230	688231	C 183510	Okornova ul.	C 187320	206	V
718.	688240	688241	C 183510	C. na Rupo II	Z HŠ 29	72	V
719.	688250	688251	C 183510	C. na Rupo III	Z HŠ 41a	132	V
720.	688250	688252	C 183510	Galetova ul. 2	Z HŠ 2	124	V
721.	688260	688261	C 183510	Snediceva ul.	C 187320	186	V
722.	688270	688271	C 183080	Dolžanova pot	Z HŠ 8	309	V
723.	688280	688281	O 688292	Partizanska pot 12a	Z HŠ 12a	72	V
724.	688290	688291	O 688292	Partizanska pot 6	Z HŠ 6	83	V
725.	688290	688292	C 187410	Partizanska pot-Čukova jama	Z HŠ 17	611	V
726.	688300	688301	C 187410	C. na Belo	Z HŠ 13	180	V
727.	688310	688311	C R2 410	Golniška c. 7	Z HŠ 7	65	V
728.	688320	688321	O 688322	Pestotnikova ul. 26	Z HŠ 26	70	V
729.	688320	688322	C R2 410	Pestotnikova ul. 21	Z HŠ 21	171	V
730.	688330	688331	C R2 410	Golniška cesta I	Z HŠ 12	79	V
731.	688340	688341	C 685720	Nedeljska vas	O 688344	159	V
732.	688340	688342	C 685720	Benedičičeva pot	O 688344	143	V
733.	688340	688343	C R2 410	Dolenčeva pot	O 688345	222	V
734.	688340	688344	O 688345	Zagrajškova ul. I	Z HŠ 27	266	V
735.	688340	688345	C 388340	Zagrajškova ul. II	O 688341	196	V
736.	688350	688351	C R2 410	Golniška cesta II	Z HŠ 20	65	V
737.	688360	688361	C R2 410	Golniška cesta III	Z HŠ 41	99	V
738.	688370	688371	C R2 410	Golniška cesta IV	Z HŠ 55	82	V
739.	688380	688381	C 685720	Golniška cesta V	Z HŠ 69	144	V
740.	688390	688391	C 685720	Štefetova ul.	O 688392	364	V
741.	688390	688392	C R2 410	Mlaška cesta	C 685720	505	V
742.	688400	688401	O 688392	Na Griču I	Z HŠ 17	224	V
743.	688400	688402	O 688401	Na Griču II	Z HŠ 40	113	V
744.	688410	688411	O 688392	Mlaška c. 93	Z HŠ 93	127	V
745.	688420	688421	C 685720	Na Griču III	Z HŠ 12	108	V
746.	688430	688431	C 685720	Mlaka-novo naselje I	Z N.H.	167	V

747.	688430	688432	O 688431	Mlaka-novo naselje II	Z HŠ 83	123	V
748.	688430	688433	O 688431	Mlaka-novo naselje III	Z HŠ 88	135	V
749.	688440	688441	C 685720	Na Griču (Mlaška c.) I	Z HŠ 69	164	V
750.	688440	688442	O 688441	Na Griču (Mlaška c.) II	Z HŠ 64	33	V
751.	688440	688443	O 688441	Na Griču (Mlaška c.) III	Z HŠ 67	46	V
752.	688450	688451	C 685720	Pot na Zelenec I	Z HŠ 8	129	V
753.	688450	688452	C 685720	Pot na Zelenec II	Z HŠ 40	41	V
754.	688450	688453	C 685720	Pot na Zelenec III	Z HŠ 57	71	V
755.	688450	688454	C 685720	Pot na Zelenec IV	Z HŠ 39	139	V
756.	688450	688455	C 685720	Pot na Zelenec V	Z HŠ 19	96	V
757.	688460	688461	C R2 410	Oretnekova pot I	O 688391	313	V
758.	688460	688462	O 688461	Oretnekova pot II	O 688461	90	V
759.	688470	688471	C R2 410	Golniška cesta-za lekarno I	Z HŠ 95	132	V
760.	688470	688473	O 688471	Golniška cesta-za lekarno II	Z HŠ 81	35	V
761.	688480	688481	C 183090	Konjederec-trim steza	Z HŠ 114	410	V
762.	688490	688491	C 187170	Struževo-strelišče	Z strel.	761	V
763.	688500	688501	C 187170	Struževo 47	Z HŠ 47	125	V
764.	688510	688511	C 187170	Struževo-ob železnici I	C 187170	400	V
765.	688510	688512	O 688511	Struževo-ob železnici II	Z HŠ 47f	198	V
766.	688520	688521	C R2 412	Ljubljanska c. 19b	Z HŠ 19b	129	V
767.	688520	688522	C R2 412	Povezava Remont Labore	C 251040	128	V
768.	688530	688531	C 187750	Zadružna ul.-Jezerska c.	C 183180	113	V
769.	688540	688541	C 183550	Jelenčeva ul.	C 183530	250	V
770.	688550	688551	C 183180	Kurirska pot	C 183530	159	V
771.	688560	688561	O 688551	Kokrški log I	Z HŠ 3a	241	V
772.	688560	688562	O 688561	Kokrški log-Z. krak	O 688551	63	V
773.	688560	688563	O 688561	Kokrški log II	Z HŠ 8	97	V
774.	688560	688564	O 688561	Kokrški log III	C 183530	154	V
775.	688570	688571	C 183550	Krašanova ul.	Z HŠ 23	178	V
776.	688580	688581	C 183180	Jezerska c. III	Z HŠ 62b	114	V
777.	688590	688591	O 688581	Jezerska c. IV	Z HŠ 60b	66	V
778.	688600	688601	C 183180	Jezerska c. V	Z HŠ 56a	159	V
779.	688600	688602	C 183180	Šuceva ul.	C 183560	299	V
780.	688610	688611	O 688602	Šuceva ul. 15	Z HŠ 15	62	V
781.	688620	688621	O 688602	Šuceva ul. 10	Z HŠ 10	72	V
782.	688630	688631	C 183180	Jezerska c.-mimo HŠ 78b	C R1 210	780	V
783.	688640	688641	C 183180	Jezerska c. VI	Z HŠ 74c	117	V
784.	688650	688651	C 183180	Jezerska c.-pri HŠ 94	Z razcep	189	V
785.	688660	688661	C 183180	Jezerska c. VII	Z HŠ 104a	82	V
786.	688670	688671	C 183180	Jezerska-mimo gostilne	Z HŠ 93c	49	V
787.	688680	688681	C 187930	Kalinškova ul.-krožna	C 187930	201	V
788.	688680	688682	O 688681	Kalinškova ul. 17	Z HŠ 17	36	V
789.	688690	688691	C 187930	Kalinškova ul. 31	Z HŠ 31	60	V
790.	688700	688701	C 183400	Ručigajeva c. II	C 183180	288	V
791.	688710	688711	O 688712	Smledniška c.-naselje Iskra II	O 688711	301	V
792.	688710	688712	C 251010	Smledniška c.-naselje Iskra I	C 251010	288	V
793.	688720	688721	O 688742	Smledniška c.-Šmidova ul.	Z HŠ 132	104	V
794.	688730	688731	O 688742	Smledniška c. 124	Z HŠ 124	53	V
795.	688740	688741	O 688742	Smledniška c. 122	Z HŠ 122	43	V
796.	688740	688742	C 251010	Pot v gozdčku-Luznar	Z HŠ 144	337	V
797.	688750	688751	O 688782	Gregoričeva ul. 21	Z HŠ 21	50	V
798.	688760	688761	O 688783	Retljeva ul. 11	Z HŠ 11	95	V
799.	688770	688771	O 688782	Šmidova ul. 15	Z HŠ 15	146	V
800.	688770	688772	O 688771	Šmidova ul. 8	Z HŠ 8	114	V
801.	688770	688773	O 688771	Šmidova ul. 3	Z HŠ 3	68	V
802.	688780	688781	C 251010	Smledniška c. 82	Z HŠ 82	101	V
803.	688780	688782	C 251010	Gregoričeva ul.	Z HŠ 31	244	V
804.	688780	688783	C 183700	Retljeva ul.	O 688782	198	V
805.	688790	688791	O 686253	Pintarjeva ul.	O 688801	238	V
806.	688800	688801	O 688821	Staretova ul. I	C 183700	189	V
807.	688800	688802	O 688801	Staretova ul. II	C 183700	116	V
808.	688800	688803	C 183700	Staretova ul. 58	Z HŠ 58	282	V
809.	688800	688804	O 688803	Staretova ul. 46	Z HŠ 46	46	V
810.	688800	688805	O 688803	Staretova ul. 40	Z HŠ 40	43	V
811.	688810	688811	C 183080	C. na Brdo	C 183090	221	V
812.	688820	688821	O 686251	Staretova ul.-mimo cerkve	C 183700	307	V
813.	688830	688831	O 686251	Smledniška c. 11	Z HŠ 11	66	V
814.	688840	688841	O 686251	Smledniška c. 16	Z HŠ 16	67	V

815.	688850	688851	O 686251	Mlekarska ul.	O 686251	291		V
816.	688850	688852	O 688851	Mlekarska ul. 9	Z HŠ 9	64		V
817.	688880	688881	O 686251	Smledniška c. 9	Z HŠ 9	120		V
818.	688890	688891	O 686251	Staretova ul.-ob g. Krtina	O 686251	228		V
819.	688890	688893	O 686251	Smledniška c.-Čirče	C 183700	129		V
820.	688900	688901	O 686251	Nadižarjeva ul.	O 688801	227		V
821.	688910	688911	C 183700	Čirče	Z HŠ 43	168		V
822.	688920	688921	C 183700	Grmičeva ul. 27	Z HŠ 43	59		V
823.	688930	688931	C 251040	Sorška ul. I	C 187160	287		V
824.	688930	688932	O 688931	Sorška ul. II	Z HŠ 15	86		V
825.	688930	688936	O 688931	Sorška ul. III	Z HŠ 5	59		V
826.	688940	688941	C 187160	Kališka ul. I	O 688941	190		V
827.	688940	688942	O 688941	Kališka ul. II	O 688941	127		V
828.	688940	688943	O 688941	Kališka ul. III	O 688942	124		V
829.	688940	688944	O 688941	Kališka ul. IV	Z HŠ 8	186		V
830.	688950	688951	C 187160	Grintovška ul. I	C 187160	265		V
831.	688950	688952	O 688951	Grintovška ul. II	O 688951	63		V
832.	688950	688953	O 688951	Grintovška ul. III	O 688952	68		V
833.	688950	688954	O 688951	Grintovška ul. IV	O 688951	132		V
834.	688950	688955	O 688951	Grintovška ul. V	O 688951	115		V
835.	688960	688961	C 187160	Kriška ul. I	O 688964	260		V
836.	688960	688962	O 688961	Kriška ul. II	O 688961	73		V
837.	688960	688963	O 688962	Kriška ul. III	O 688961	131		V
838.	688960	688964	O 688961	Kriška ul. IV	O 688961	147		V
839.	688970	688971	C 187160	Storžiška ul. I	C 187160	239		V
840.	688970	688972	O 688971	Storžiška ul. II	O 688971	89		V
841.	688970	688973	O 688971	Storžiška ul. III	O 688972	48		V
842.	688970	688975	O 688971	Storžiška ul. IV	O 688971	102		V
843.	688980	688981	C 187160	Triglavska ul. I	Z HŠ 13	84		V
844.	688980	688982	O 688981	Triglavska ul. II	O 688981	64		V
845.	688990	688991	C 187160	Zariška ul. I	O 688991	264		V
846.	688990	688993	O 688991	Zariška ul. II	O 688991	55		V
847.	688990	688994	O 688991	Zariška ul. III	O 688991	68		V
848.	688990	688995	O 688991	Zariška ul. IV	O 688991	100		V
849.	751370	751371	C R2 413	Zbilje-Podreča	C 251040	694	469 Medvode	V
850.	826820	826821	C 326020	Sp. Bela-Hraše-Tatinec	C 326020	951	1.442 Preddvor	V
851.	826870	826871	C 826820	Čadovlje-Hraše	C 326060	1042	989 Preddvor	V
852.	902380	902382	C 401380	Trata-Žabnica	C 401070	677	1.354 Škofja Loka	V
853.	902840	902841	C R1 210	Dorfarje-Šutna	C 183030	79	242 Škofja Loka	V
854.	928260	928261	C 183111	LC 111-Novake	Z HŠ 4	54	809 Tržič	V

Skupna dolžina javnih poti (JP) v Mestni občini Kranj znaša 204.880 m (204,880 km).

3. člen

V odloku se 9. člen spremeni tako, da se glasi:

»9. člen

Javne poti za kolesarje (KJ) so:

Zap. št.	Cesta	Odsek	Začetek odseka	Opis	Konec odseka	Dolžina [m]	Preostala dolžina v sos. občini [m]	Vrsta prometa
1.	968810	968811	O 968801	Zlato polje-Mlaka	C 183090	1371		K
2.	968820	968821	C 183400	V. vpadnica-C. Jaja Platišče	O 183582	630		K
3.	968830	968831	C R1 211	Orehok-Žabnica I	C 183200	2062		K
4.	968830	968832	C 183200	Orehok-Žabnica II	C 902380	1770		K
5.	990240	990241	C 401040	Križna gora-Lavtarski vrh	C 685040	857	435 Škofja Loka	K

Skupna dolžina javnih poti za kolesarje (KJ) v Mestni občini Kranj znaša 6.690 m (6,690 km).

4. člen

V odloku se 10. člen spremeni tako, da se glasi:

»10. člen

H kategorizaciji občinskih cest, določenih s tem odlokom, so bila v skladu z določili Uredbe o merilih za kategorizacijo javnih cest (Uradni list RS, št. 49/97, 113/09 in 109/10) pridobljena soglasja Direkcije RS za ceste št. 37162-3/2012-162(507) z dne 8. 6. 2012, št. 37162-3/2016-157(507) z dne 10. 8. 2016, št. 37162-3/2016-198(507) z dne 22. 11. 2016, št. 37162-3/2018-202(507) z dne 17. 12. 2018, št. 37162-4/2019-34(507) z dne 14. 10. 2019, št. 37162-3/2020-52 (507) z dne 05. 03. 2020 in št. **37162-3/2022-18 (509) z dne 24. 1. 2022 in št. 37162-3/2022-84 (509) z dne 18. 2. 2022.**«

5. člen

Ta Odlok začne veljati petnajsti dan po objavi v Uradnem listu Republike Slovenije.

Številka:

Kranj, dne __.__._____

Župan
Mestne občine Kranj
Matjaž Rakovec

NAROČNIK:
MESTNA OBČINA KRANJ
SLOVENSKI TRG 1
4000 KRANJ

PRILOGA: Spremembe in dopolnitve v predlogu Spremembe odloka o kategorizaciji občinskih javnih cest v Mestni občini Kranj

GRADIVO ZA OBRAVNAVO NA MESTNEM SVETU

IZVAJALEC:
AXIS, Projektne IR rešitve in storitve, d.o.o.
TEHNOLOŠKI PARK 19
1000 LJUBLJANA

Ljubljana, februar 2022

Odseku JP 686121 (Savski log-Zimsko kop. I-C R 412) se spremeni potek tako, da se združi odsek JP 686121 in JP 686122 v en odsek ter tako oblikuje v krožno cesto, ki se prične in zaključi na C R 412. Na osnovi tega predloga se odsek JP 686122 (Savski log-Zimsko kop. II) ukine.

Nov potek odseka JP 686121:



Star potek odseka JP 686121 in JP 686122:



Nova kategorizacija odseka JP 686276 (Tomažičeva ul. II), ki se začne na odseku LG 183402 in se zaključi na koncu parcele št. 248/25. Zemljišče je v lasti občine.

Parcelne št.: 248/25, k. o. Primskovo

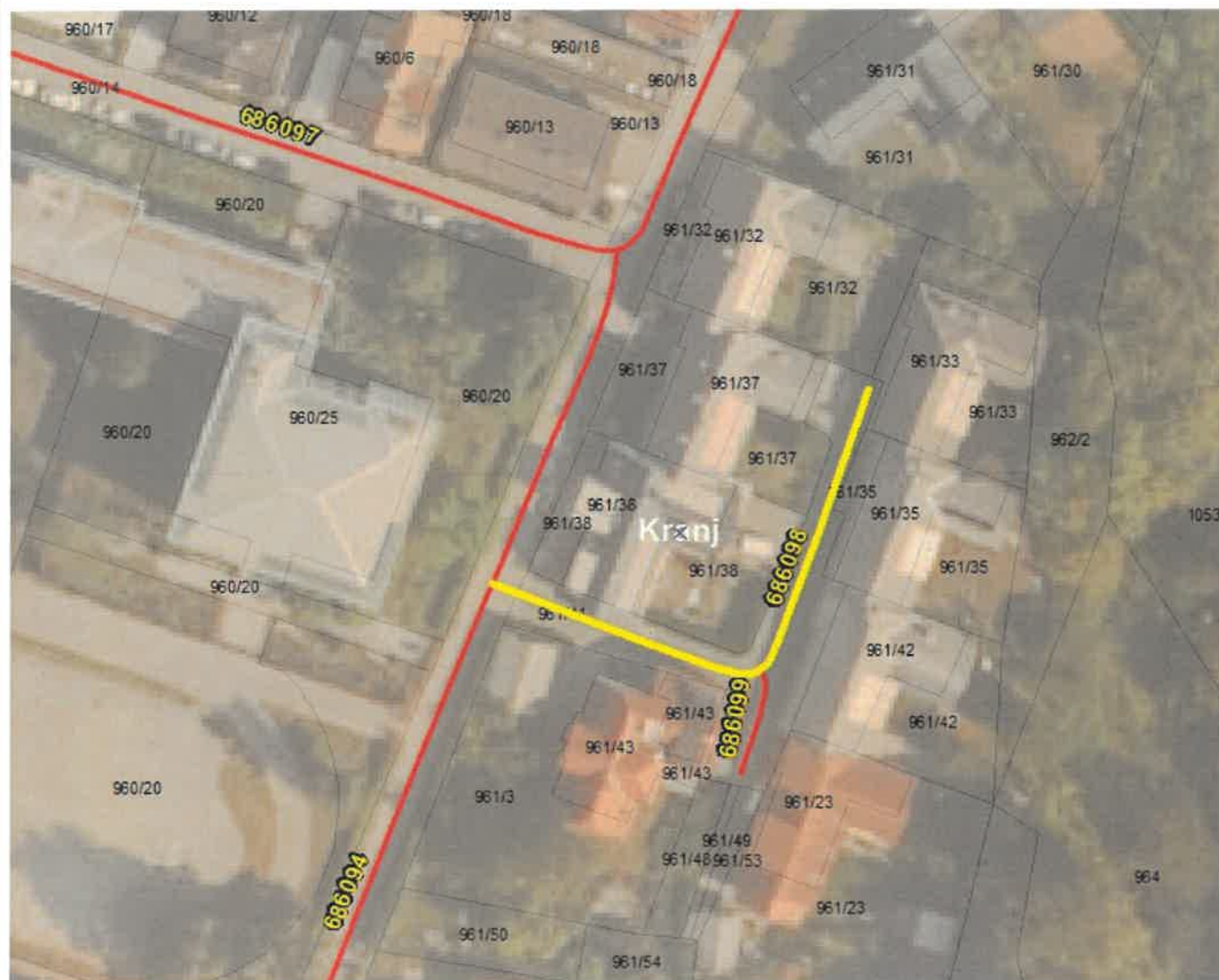
Potek nove kategorizacije JP 686276:



Nova kategorizacija odseka JP 686098 (Partizanska 10 do 10D), ki se začne na odseku JP 686094 in se zaključi na koncu parcele št. 961/41. Zemljišče je v lasti občine.

Parcelne št.: 961/41, k. o. Kranj

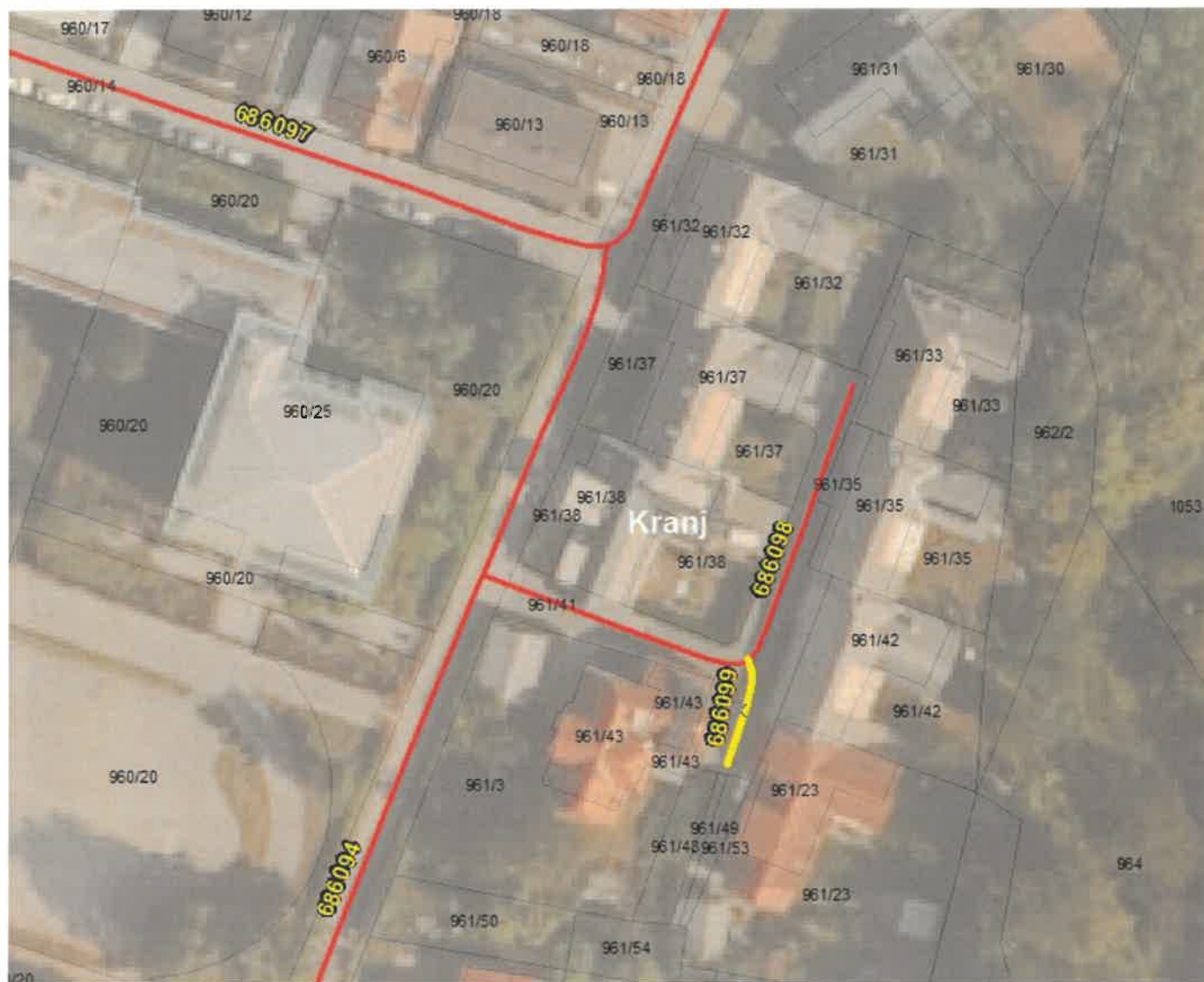
Potek nove kategorizacije JP 686098:



Nova kategorizacija odseka JP 686099 (Partizanska 10A), ki se začne na odseku JP 686098 in se zaključi na koncu parcele št. 961/41. Zemljišče je v lasti občine.

Parcelne št.: 961/41, k. o. Kranj

Potek nove kategorizacije JP 686099:



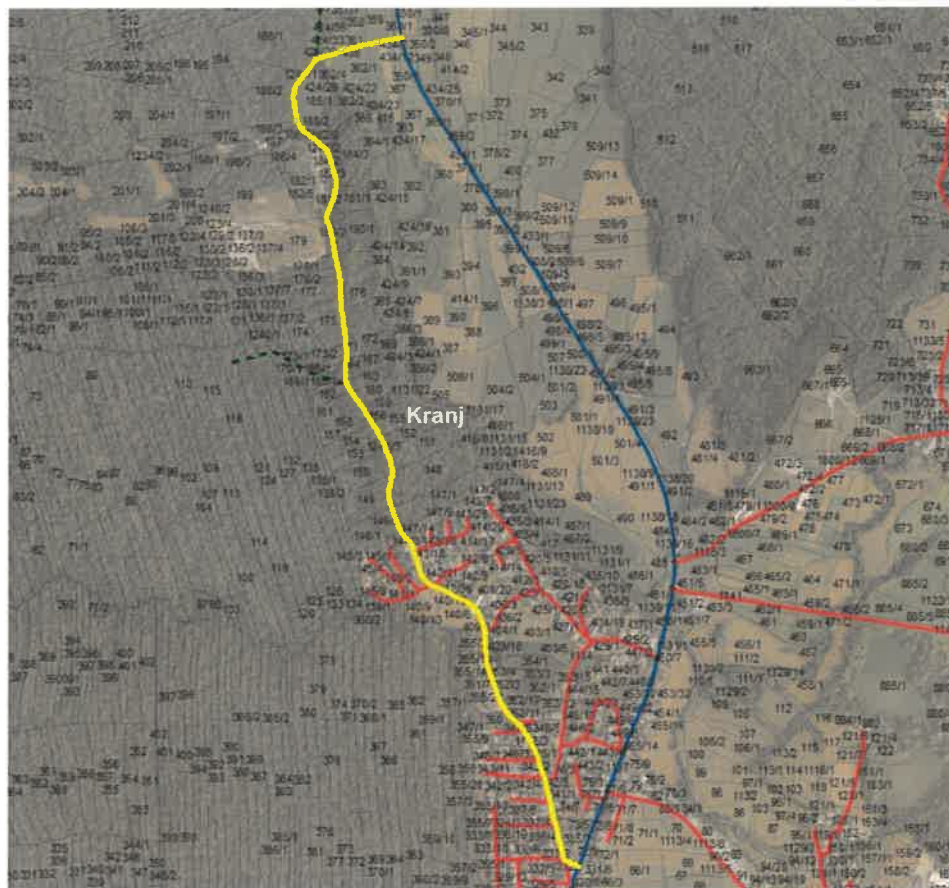
Nova kategorizacija odseka JP 685582 (Nemilje krožna-Na Razpokah), ki se začne na odseku LC 183024 in se zaključi na križišču z odsekom JP 494111 in JP 685581. Zemljišče, po katerem poteka predlagana kategorizacija odseka, je v lasti občine.
Parcelne št.: 1297/6, k. o. Nemilje

Potek nove kategorizacije JP 685582:



Odsek LC 183231 (Mlaka-Tenetiše) se prekategorizira iz lokalne ceste v javno pot. Prekategorizacija se predlaga na osnovi majhne količine vozil, ki dnevno prevozijo ta odsek in tehničnih karakteristik (ozko vozišče, opuščen kolovoz skozi gozd).

Potek odseka JP 685721 po predlagani kategorizaciji:



Prikaz stanja odseka:





Uskladitev poteka odseka JP 683531 (Pangršica-Lovski dom) in stične točke z gozdno cesto GC 03K823 (Priloga: uskladitveni obrazec z ZGS). Odsek se začne na križišču z odsekom LC 183101 in se zaključi na koncu parcele št. 1029/3. Zemljišče je v lasti občine.

Uskladitev poteka JP 683531 in definiranje nove stične točke z gozdno cesto:



Uskladitev poteka odseka JP 688391 (Štefeta ul.) na križišču Štefanova in Mlaške ulice. Uskladitev poteka odseka se usklajuje na osnovi rekonstrukcije priključka na odsek JP 685721 (prej LC 183231). Urejena je služnostna pogodba.

Uskladitev poteka JP 688391:



Potek odseka JP 688391 pred uskladitvijo:



Uskladitev poteka odseka JP 683901 (Predoslje 185). Potek odseka je pred uskladitvijo potekal po parcelni št. 130/8 in 130/9, kjer v naravi cesta ne poteka več. Zemljišče, po katerem poteka odsek, je v lasti občine.

Parcele št. 130/5 in 132/10; k. o. Predoslje

Uskladitev poteka JP 683901:

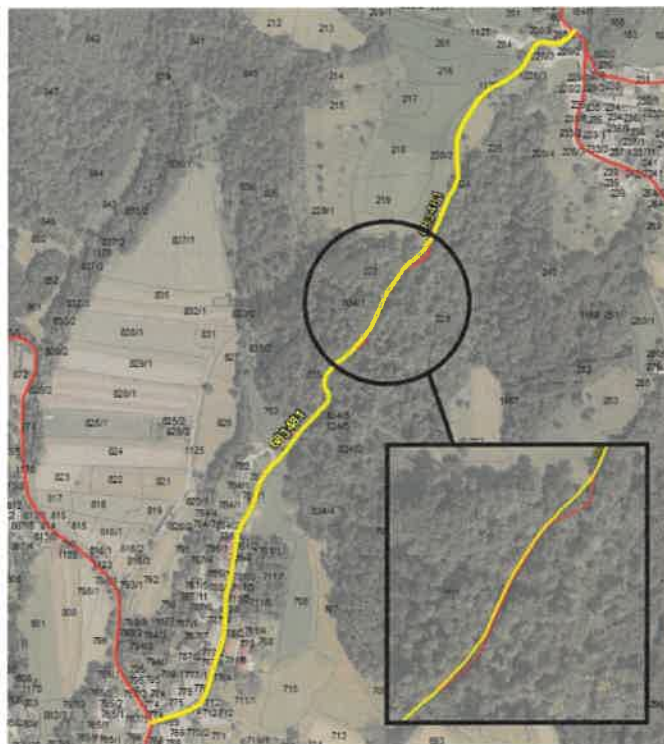


Potek odseka JP 683901 pred uskladitvijo:

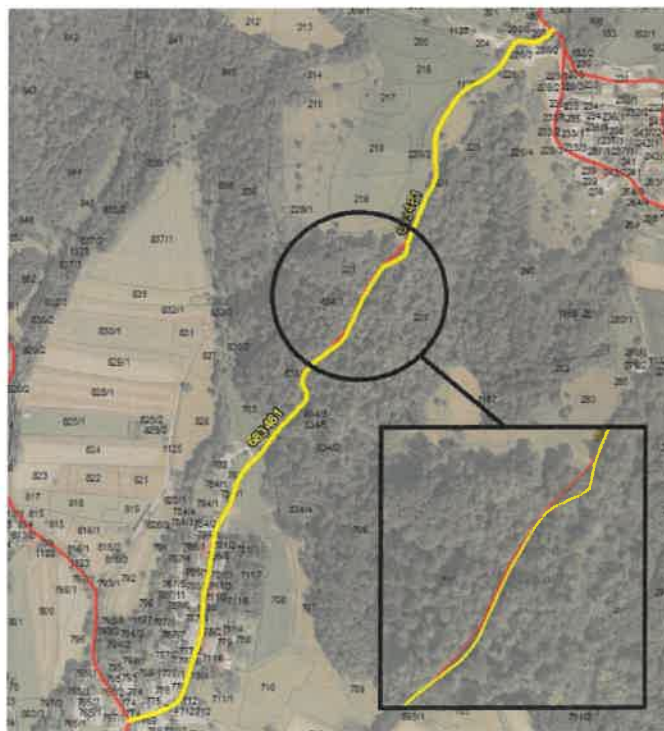


Uskladitev poteka odseka JP 683481 (Trstenik I). Ker gre za območje pokrito z gozdom, smo neusklajenost osi ceste in dejanskega poteka ceste v naravi identificirali na podlagi podatkov LIDAR.

Uskladitev poteka JP 683481:

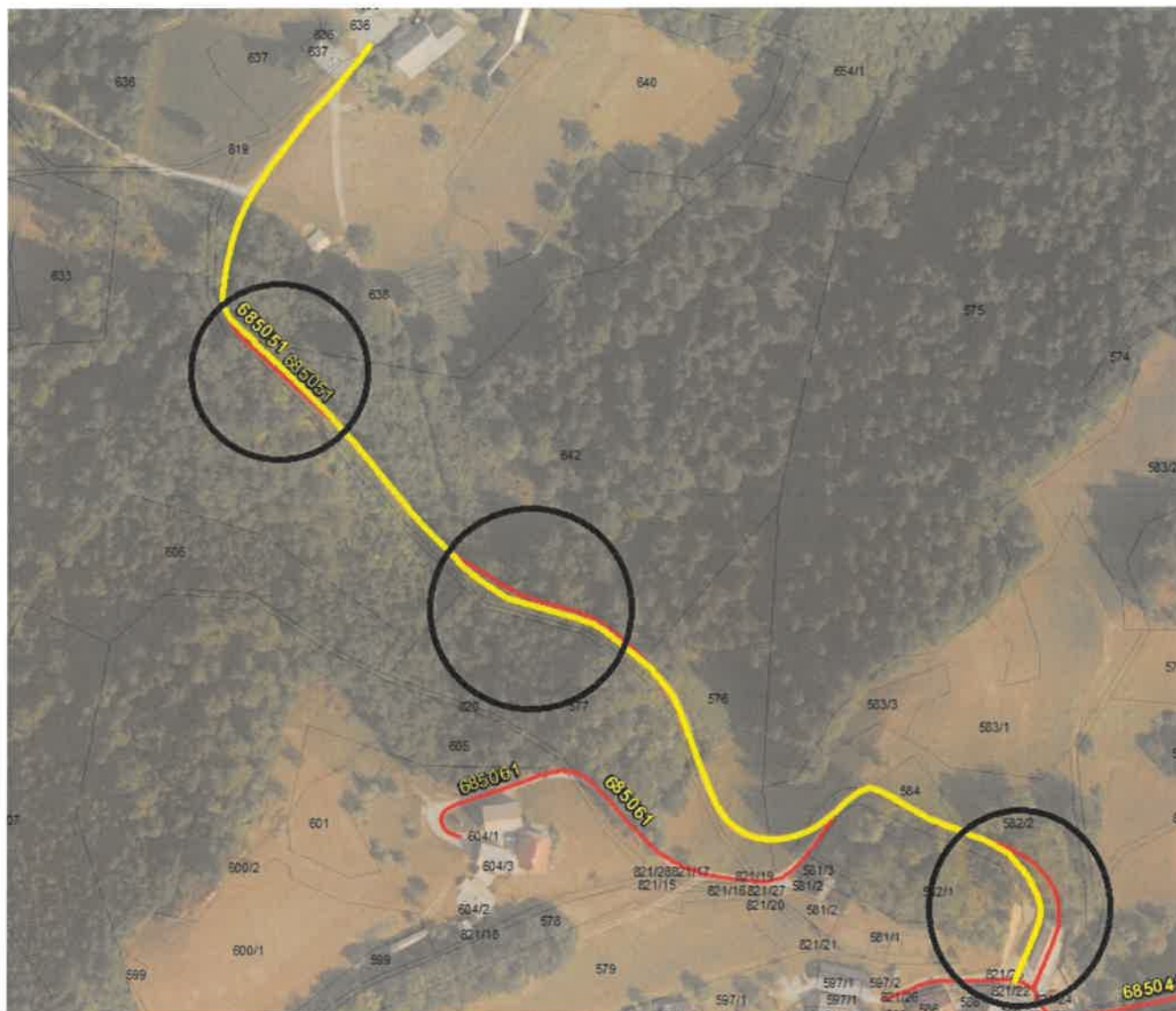


Potek odseka JP 683481 pred uskladitvijo:



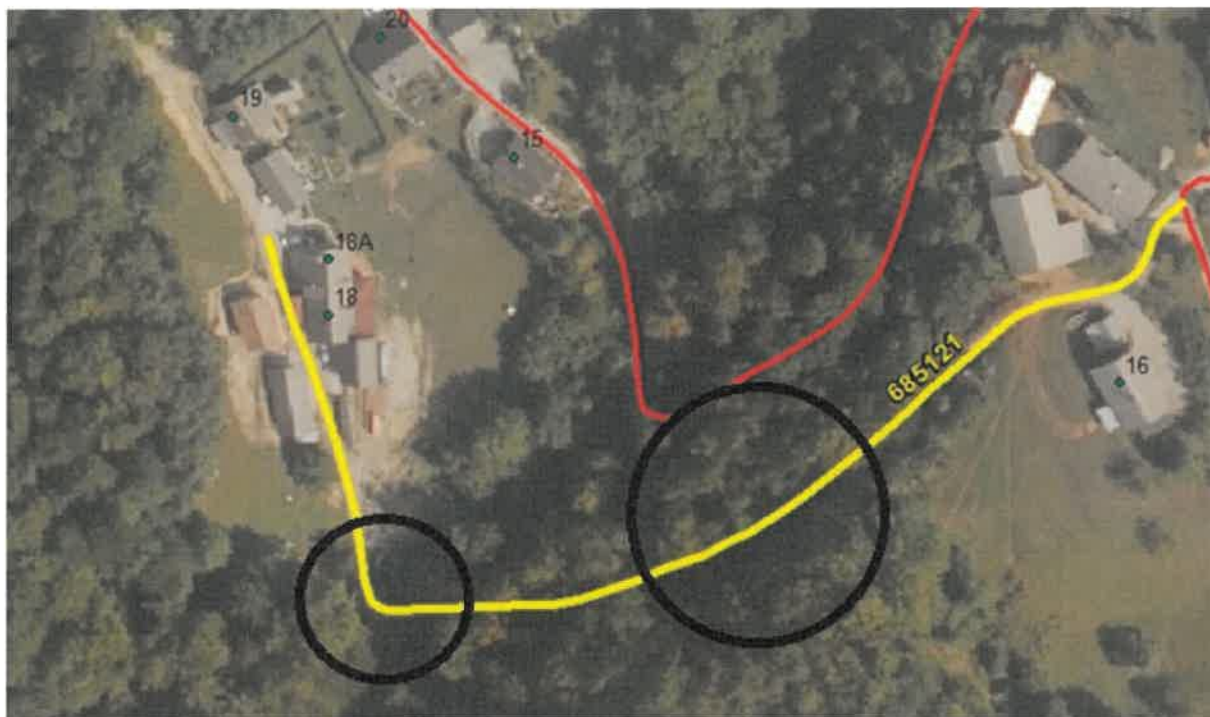
Uskladitev poteka odseka JP 685051 (Lavtarski vrh I). Ker gre za območje pokrito z gozdom, smo neusklajenost osi ceste in dejanskega poteka ceste v naravi identificirali na podlagi podatkov LIDAR.

Uskladitev odseka JP 685051:

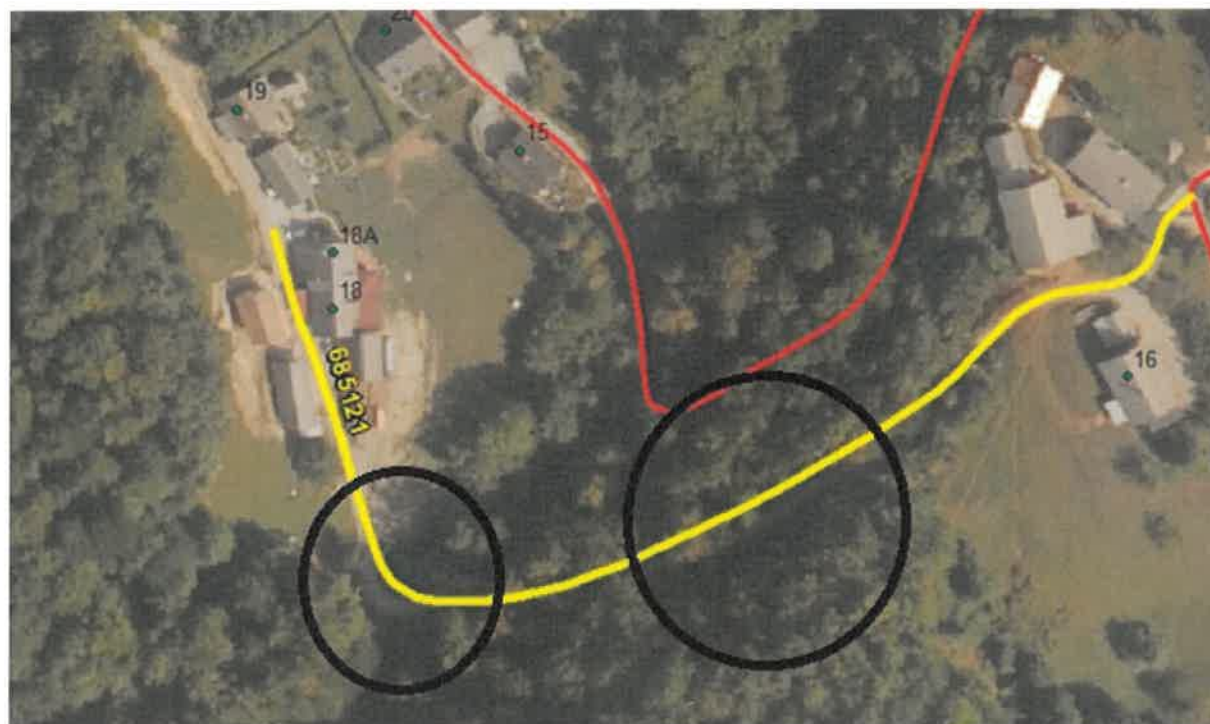


Uskladitev poteka odseka JP 685121 (Zabukovje 19). Ker gre za območje pokrito z gozdom, smo neusklajenost osi ceste in dejanskega poteka ceste v naravi identificirali na podlagi podatkov LIDAR.

Uskladitev poteka JP 685121:



Potek odseka JP 685121 pred uskladitvijo:



Uskladitev poteka odseka JP 685086 (Pševo-Oražem). Ker gre za območje pokrito z gozdom, smo neusklajenost osi ceste in dejanskega poteka ceste v naravi identificirali na podlagi podatkov LIDAR.

Uskladitev poteka JP 685086:

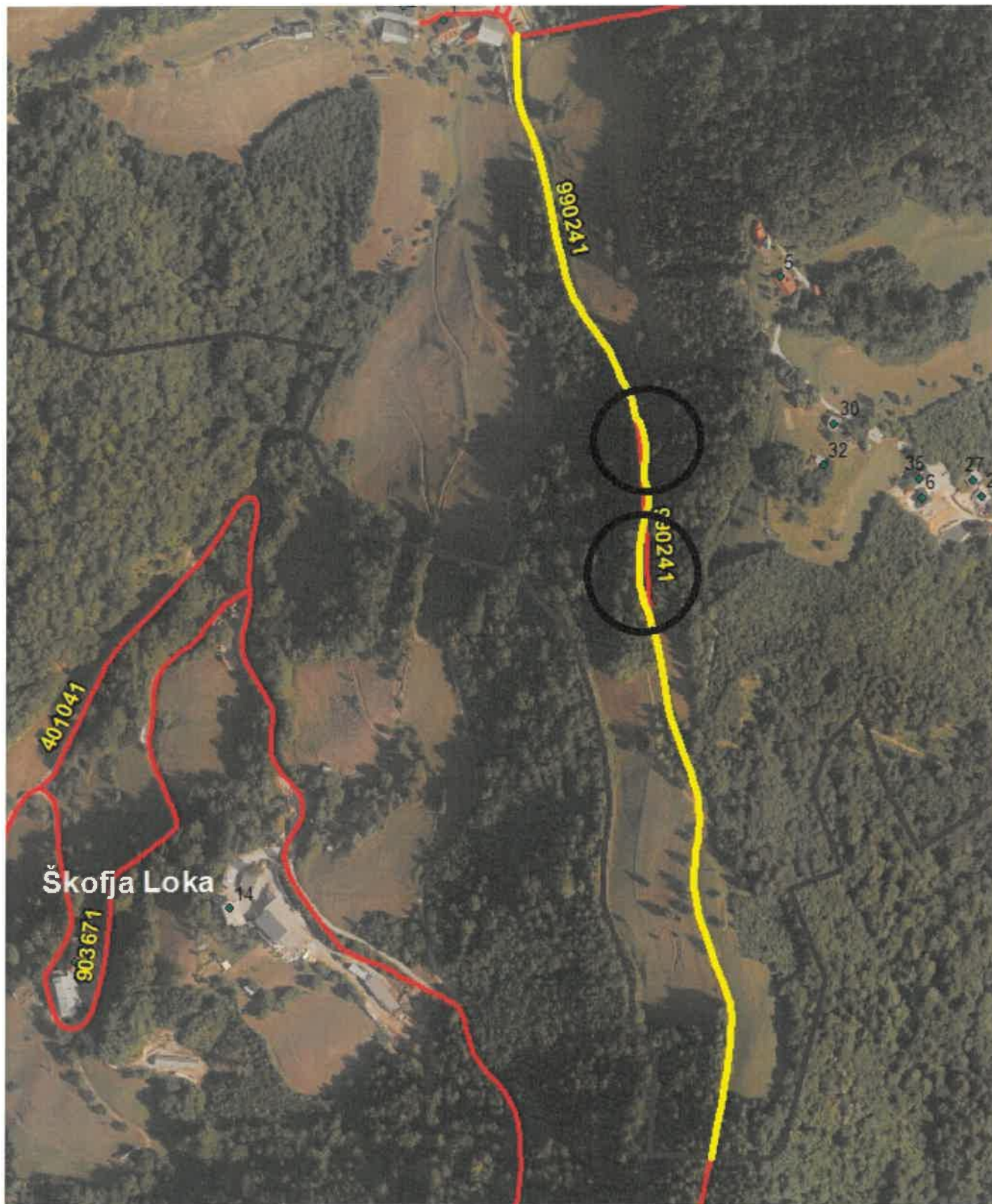


Potek odseka JP 685086 pred uskladitvijo:



Uskladitev poteka odseka KJ 990241 (Križna gora-Lavtarski vrh). Ker gre za območje pokrito z gozdom, smo neuskladenosti osi ceste in dejanskega poteka ceste v naravi identificirali na podlagi podatkov LIDAR.

Uskladitev poteka KJ 990241:



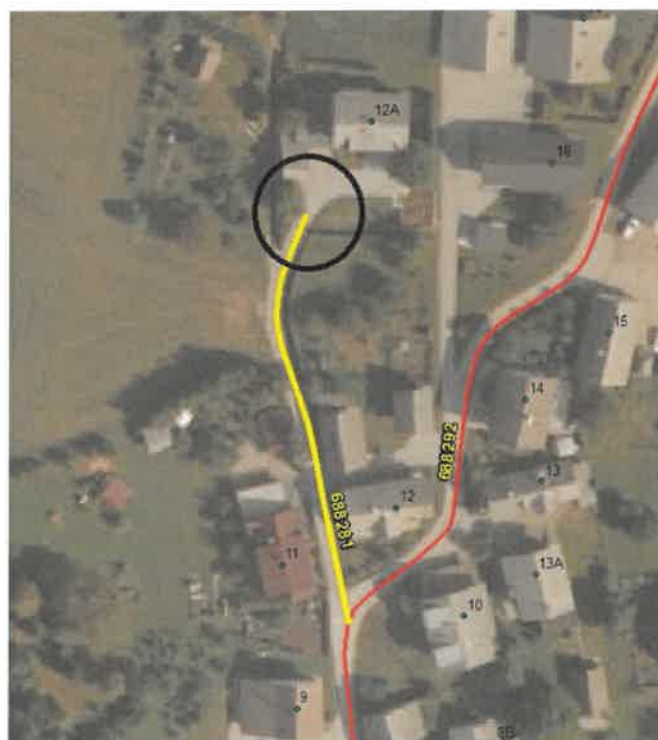
Krajšanje odseka JP 688281 (Partizanska pot 12a) pri dovozu do hiše Partizanska pot 12a. Del odseka, ki se krajša, poteka po zasebnem zemljišču in vodi do ene hiše oz. enega lastnika.

Parcelna št.: 119/2, k. o. Kokrica

Krajšanje odseka JP 688281:



Potek odseka JP 688281 pred uskladitvijo:



Brisanje oz. izvzem odseka JP 684101 (Predoslje-mimo trgovine) iz kategorizacije na pobudo dveh lastnikov objektov oz. zemljišč Predoslje 22 in Predoslje 23, PGD Predoslje in KS Predoslje (Priloga: Izjava lastnikov).
Parcelna št.: 713, k. o. Predoslje

Brisanje oz. izvzem odseka JP 684101:



Branjanje oz. izvzem odseka JP 687441 (Letence-mimo HŠ 15) iz kategorizacije. Zemljiče, po katerem je poteka predlagan odsek za izbris, je v privatni lasti. Poleg tega ima objekt, do katerega poteka odsek, dostop do javne ceste tudi na južni strani (dostop na odseku JP 685691).

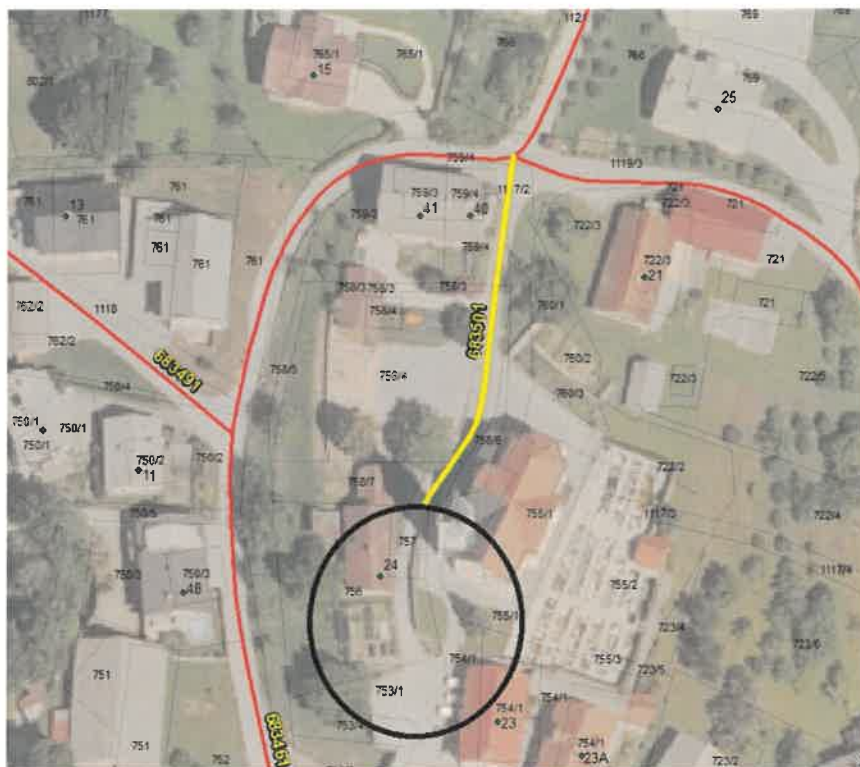
Parcelna št.: 311, 316/1; k. o. Goriče

Branjanje oz. izvzem odseka JP 687441:

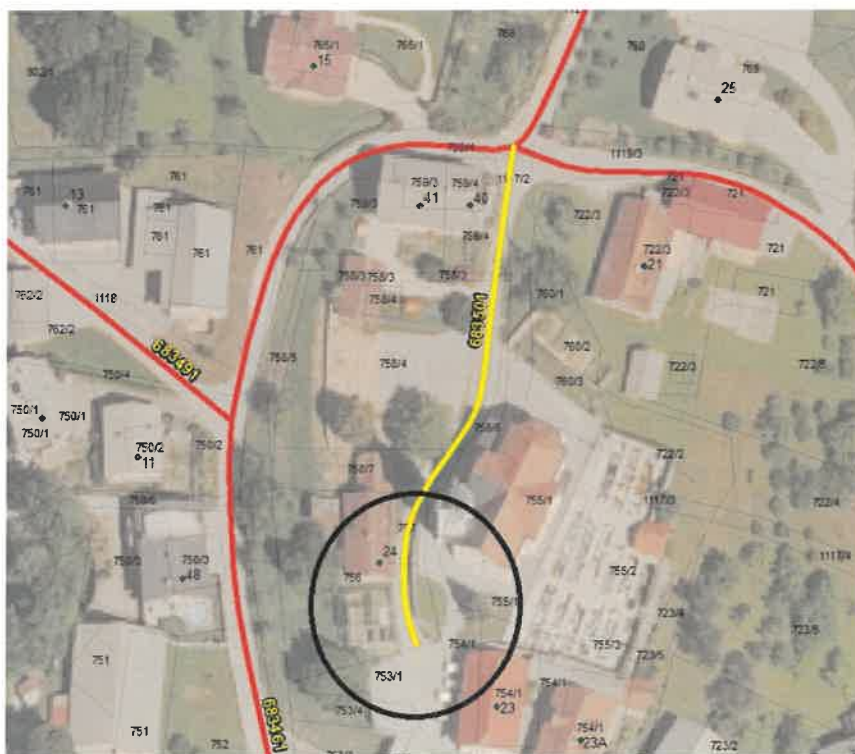


Krajšanje odseka JP 683501 (Trstenik-cerkev) na začetku parc. št. 757, ki je dovozna zasebna last (župnija).
Parcelna št.: 756, 757; k. o. Babni vrt

Krajšanje odseka JP 683501:



Potek odseka JP 683501 pred uskladitvijo:

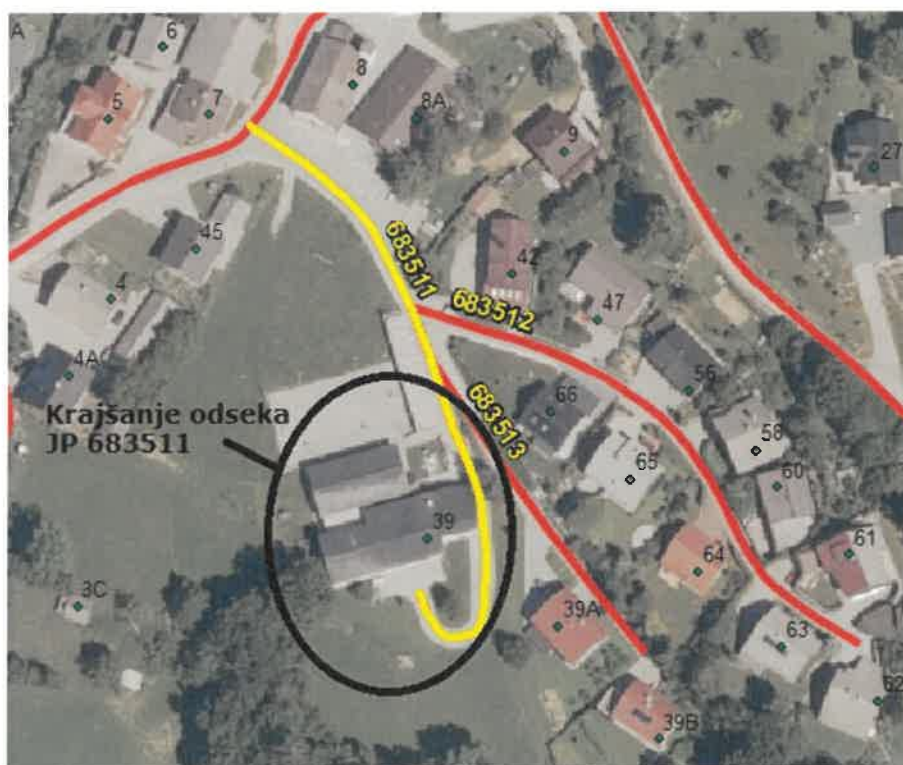


Krajšanje odseka JP 683511 (Trstenik III), ki je dovozna pod do objekta (osnovna šola). Hkrati se predlaga združitev odseka JP 683511 in JP 683513 v en odsek – v odsek JP 683511. Odsek JP 683513 se odstrani iz kategorizacije.

Krajšanje odseka JP 683511 in združitev z odsekom JP 683513, ki se odstrani:

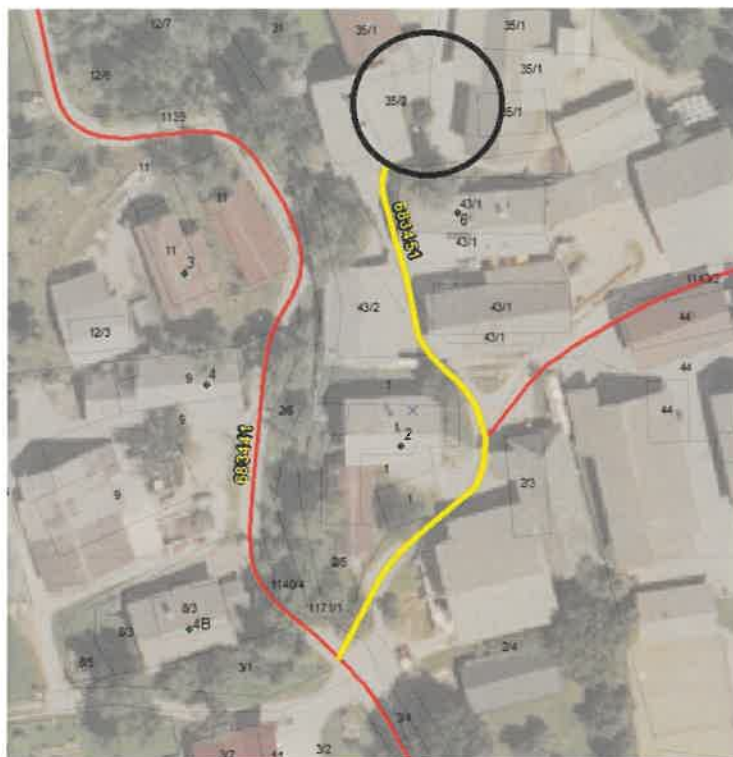


Potek odseka JP 683511 pred uskladitvijo:

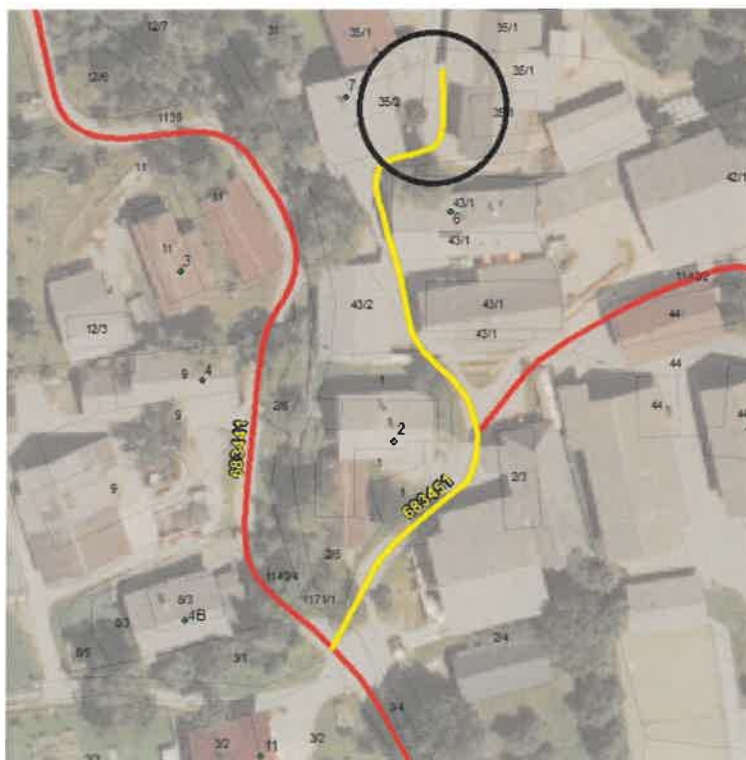


Krajšanje odseka JP 683451 (Babni vrt I) na začetku parc. št. 35/1, ki je dovozna zasebna last (dvorišče).
Parcelna št.: 35/1, k. o. Babni vrt

Krajšanje odseka JP 683451:

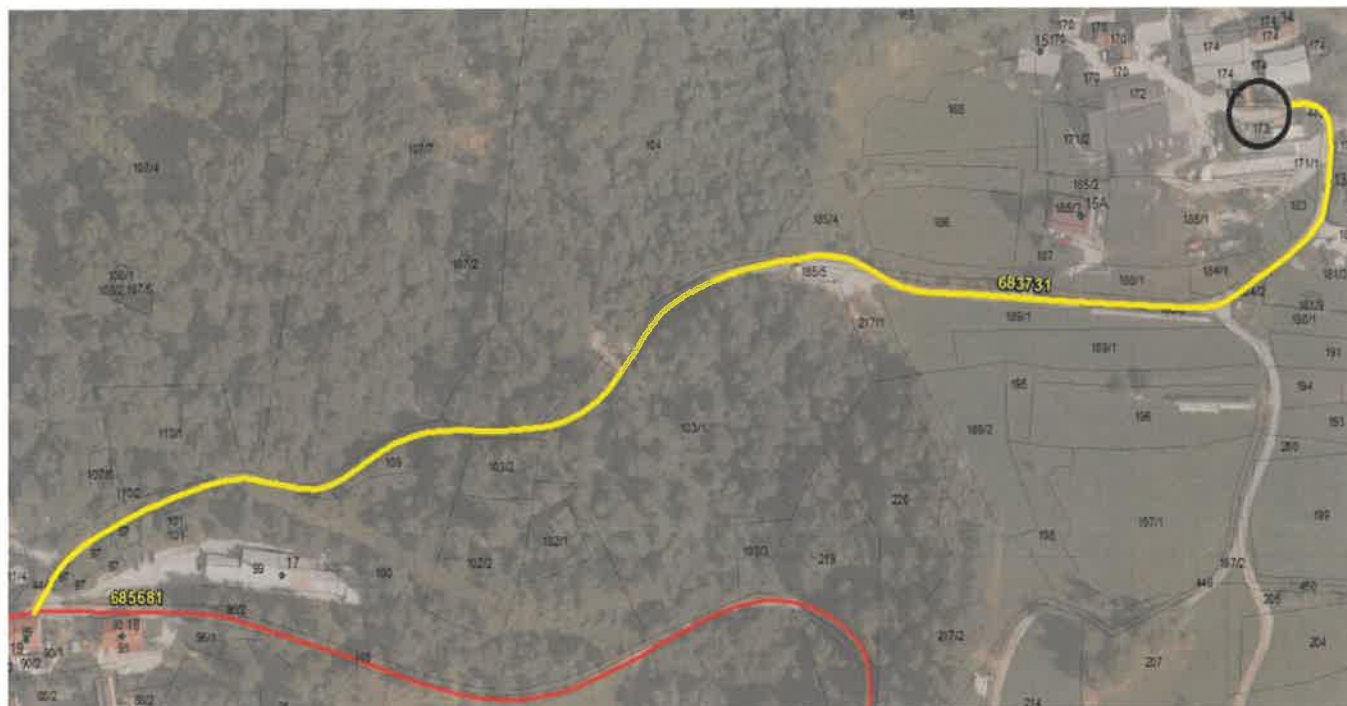


Potek odseka JP 683451 pred uskladitvijo:

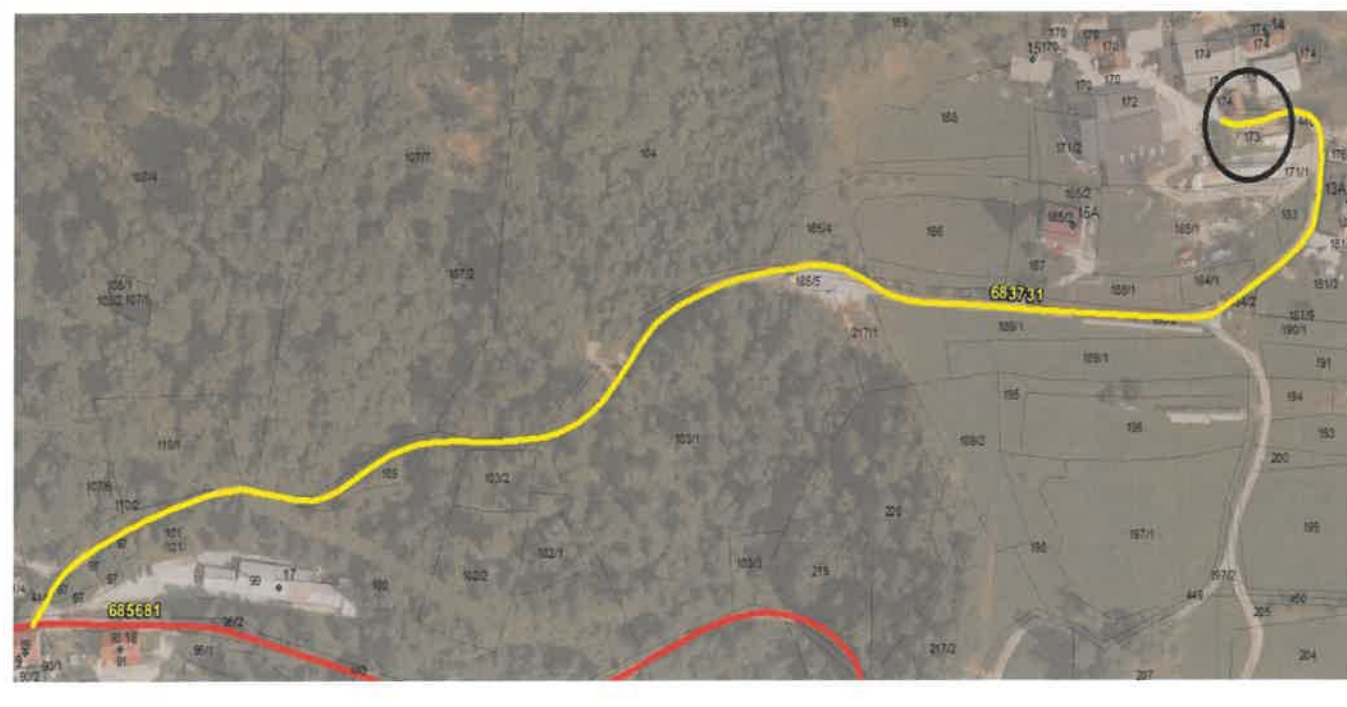


Krajšanje odseka JP 683731 (Golnik-do Matička I) na začetku parc. št. 173, ki je dovozna zasebna last (dvorišče).
Parcelna št.: 173; k. o. Golnik

Krajšanje odseka JP 683731:



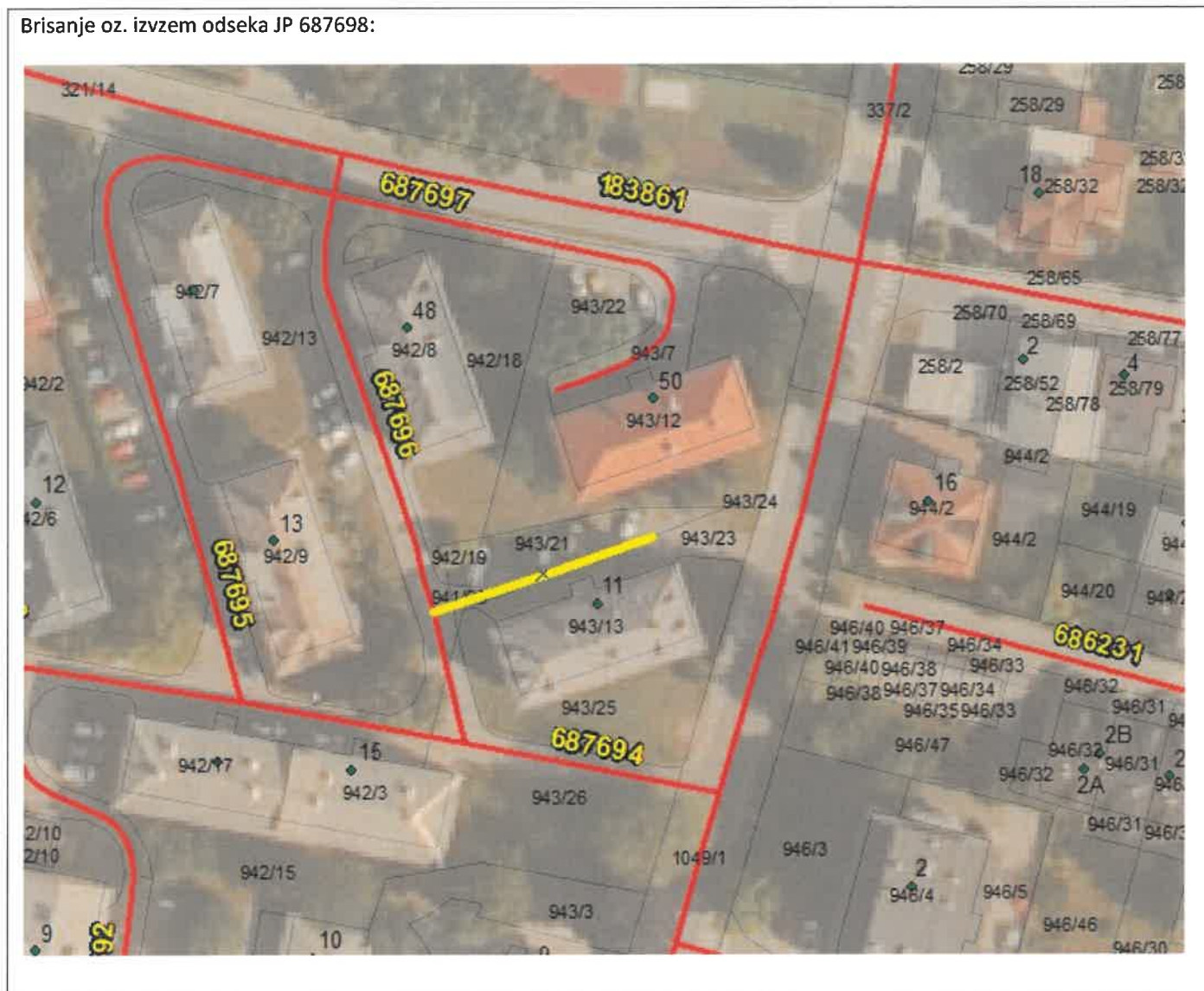
Potek odseka JP 683731 pred uskladitvijo:



Branje oz. izvzem odseka JP 687698 (Begunjska ul. VIII) iz kategorizacije. Odsek je zasebni skupinski priključek oz. dovozna pot do bloka.

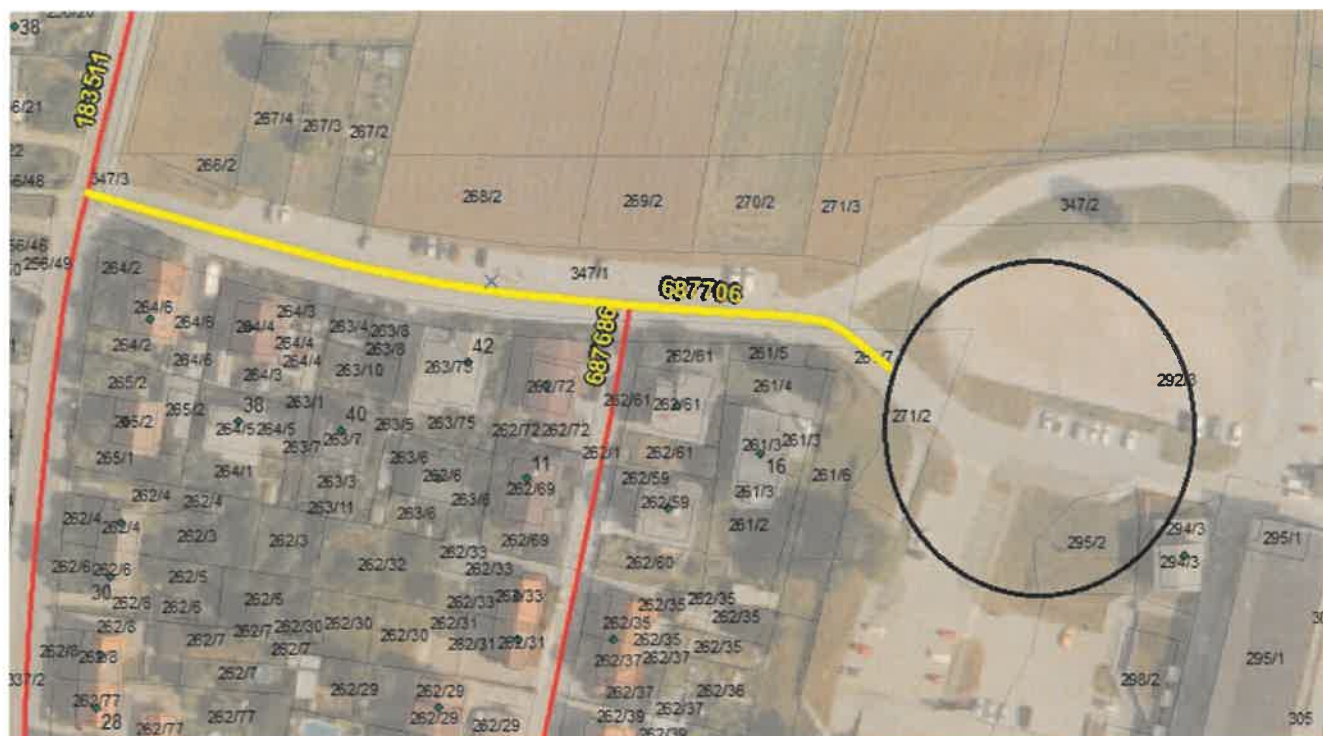
Parcelna št. 943/21, 943/23, 941/66, k. o. Kranj

Branje oz. izvzem odseka JP 687698:

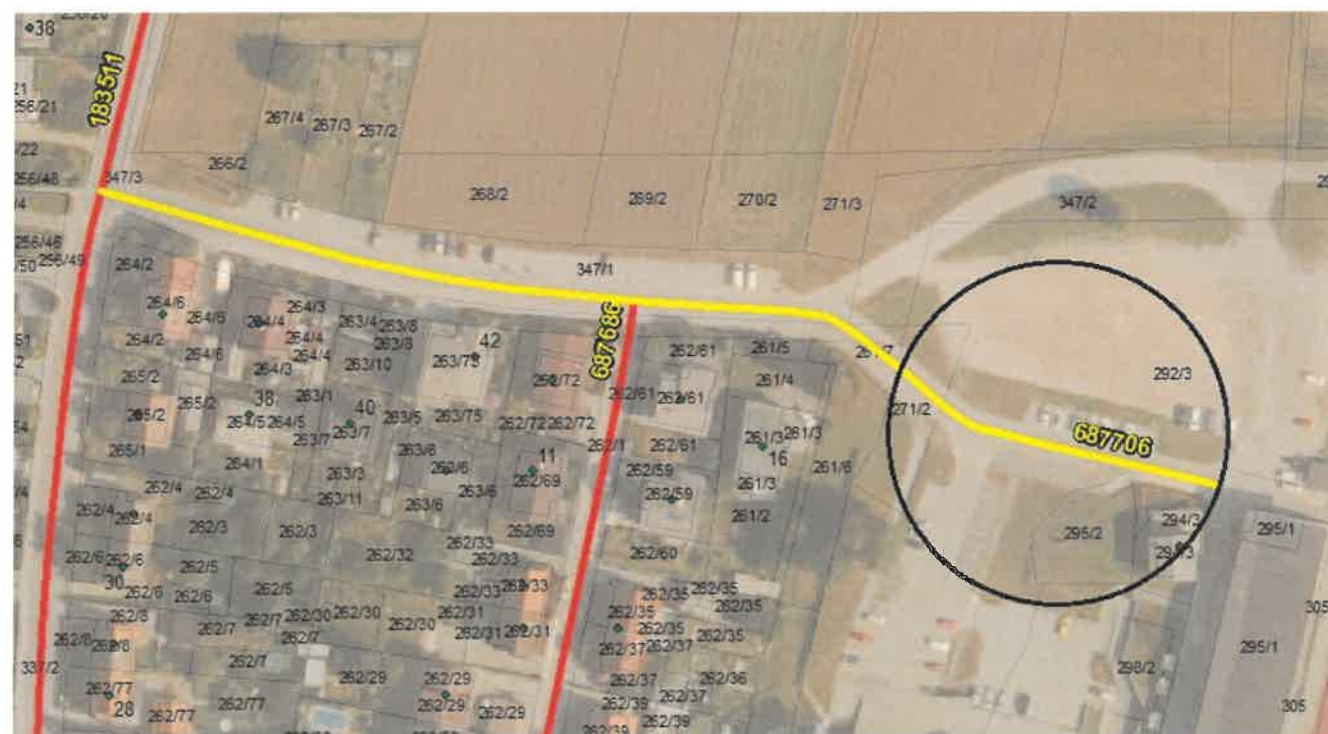


Krajšanje odseka JP 687706 (C. Kokrškega odreda-stadion) na začetku parc. št. 271/2, ki je dovoz na parkirišče.
Parcelne št. 292/2, 271/2, k. o. Rupa

Krajšanje odseka JP 687706:

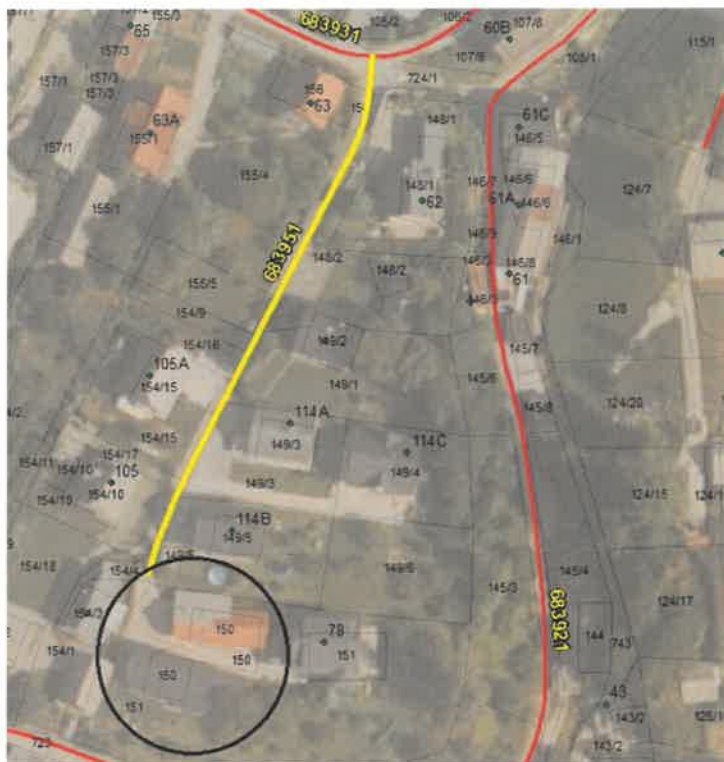


Potek odseka JP 687706 pred uskladitvijo:

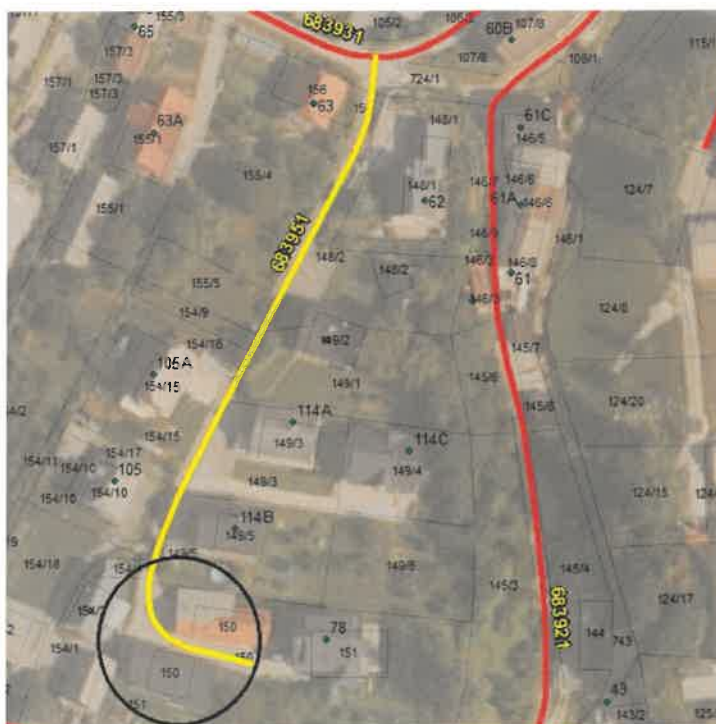


Krajšanje odseka JP 683951 (Predoslje 78) na začetku parc. št. 154/4, ki je dovoz na zasebno dvorišče.
Parcelne št. 154/4, 150, k. o. Rupa

Krajšanje odseka JP 683951:

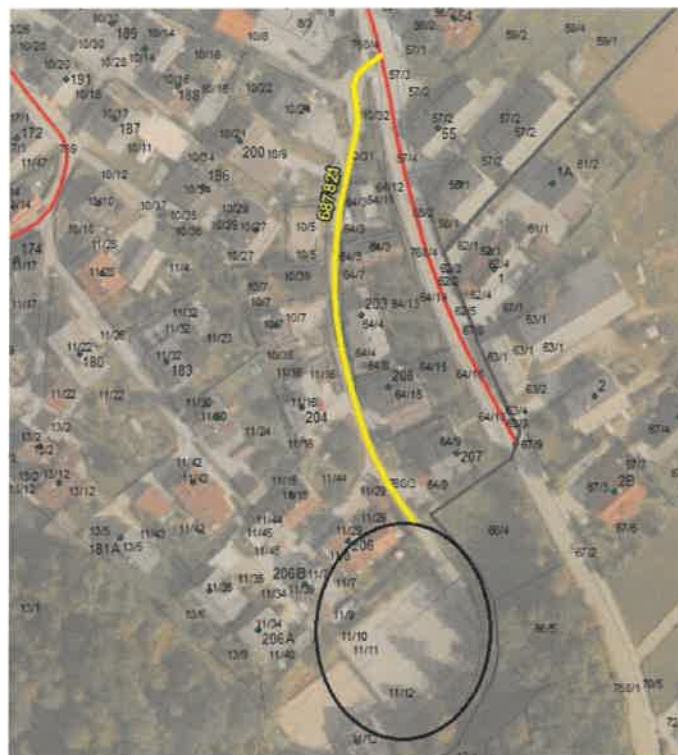


Potek odseka JP 683951 pred usklajitvijo:

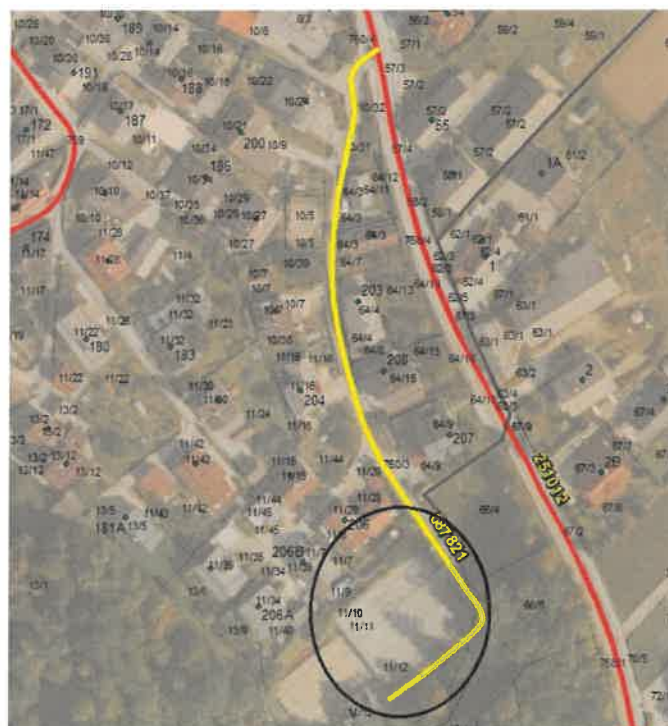


Krajšanje odseka JP 687821 (Hrastje III) na začetku parc. št. 11/9, ki je dovoz na zasebno dvorišče.
Parcelne št. 11/9, 11/10, 11/11, 11/12, k. o. Hrastje

Krajšanje odseka JP 687821:

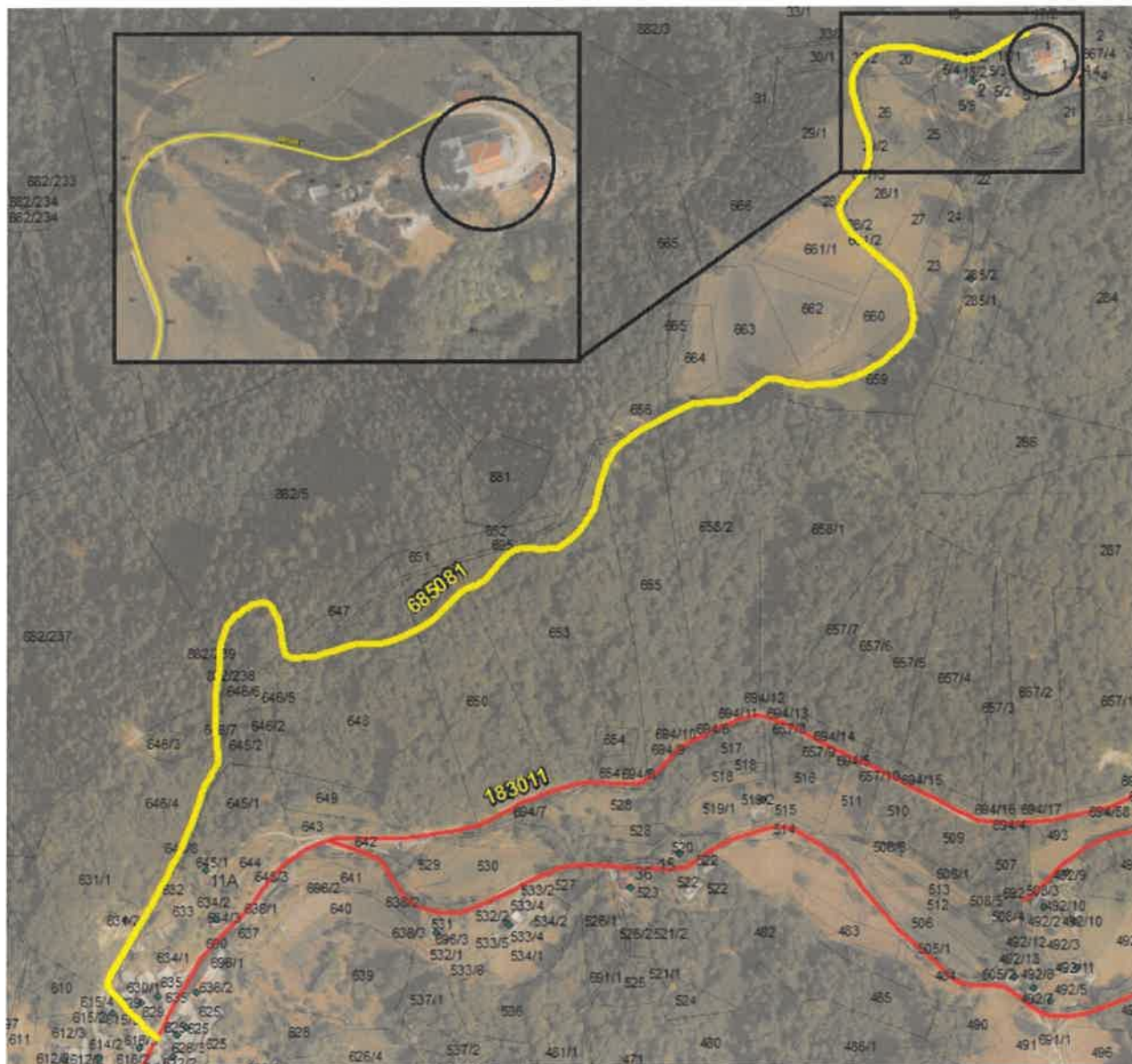


Potek odseka JP 687821 pred uskladitvijo:

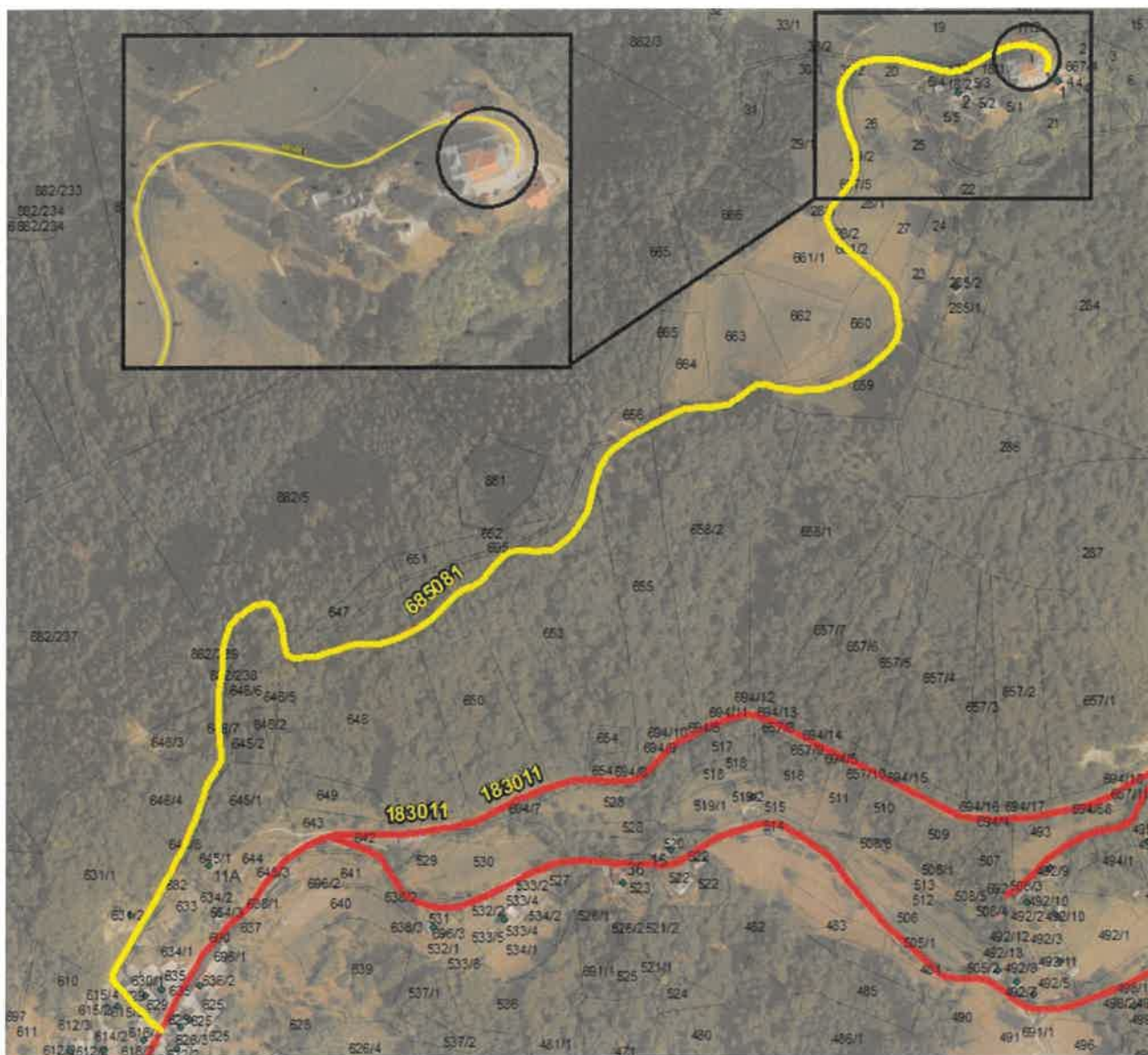


Krajšanje odseka JP 685081 (Javornik-Jošt) na začetku parc. št. 18/1, ki je dovoz na zasebno dvorišče (župnija).
Parcelne št.: 18/1, 1, k. o. Pševo.

Krajšanje odseka JP 685081:



Potek odseka JP 685081 pred uskladitvijo:



Branje oz. izvzem odseka JP 686631 (Jahačev prehod) iz kategorizacije. Dostop oz. priključek do objekta.
Parcelna št. 968/1, k. o. Kranj

Branje oz. izvzem odseka JP 686631:



Brisanje oz. izvzem odseka JP 687401 (Oprešnikova ul.-vrtec) iz kategorizacije.
Parcelna št. 123/11, k. o. Klanec

Brisanje oz. izvzem odseka JP 687401:



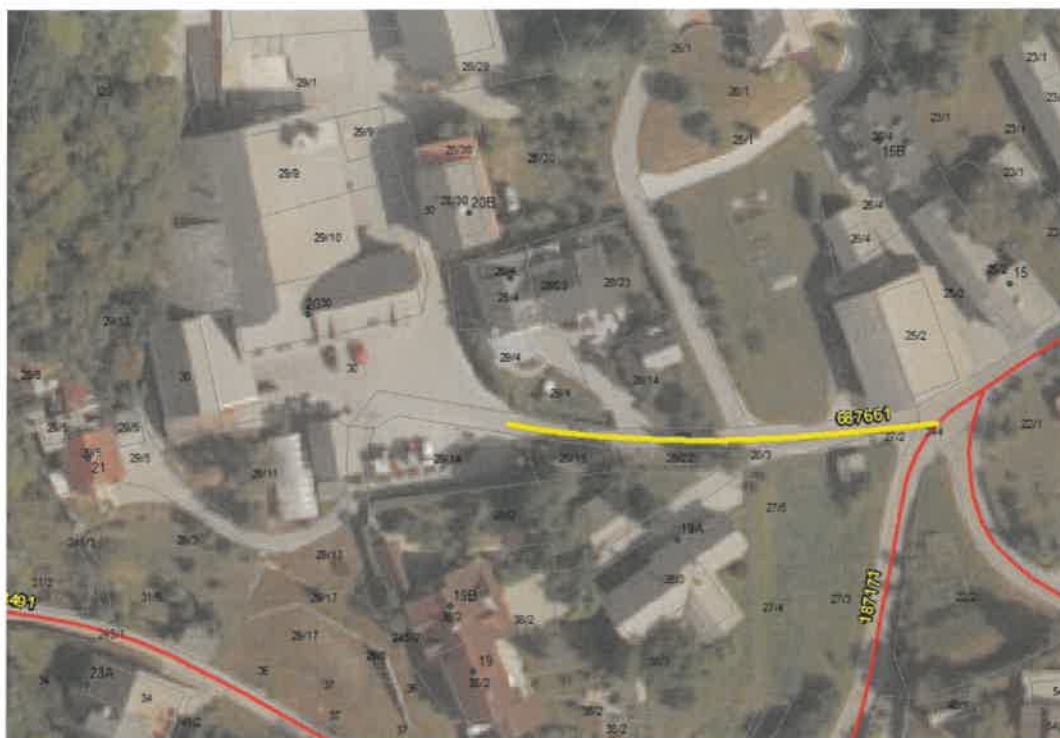
Branjanje oz. izvzem odseka JP 688902 (Nadižarjeva ul. 31) iz kategorizacije na pobudo dveh lastnikov zemljišč, kjer trenutno poteka kategoriziran odsek JP 688902. Lastnika zemljišč se z izjavo zavezujeta urediti služnost do objekta Čirče 10 na parcelni št. 11/7, k.o. Čirče (Priloga: Izjava lastnikov).
Parcelna št. 11/7, 11/8 in 11/9 k.o. Čirče

Branjanje oz. izvzem odseka JP 688902:

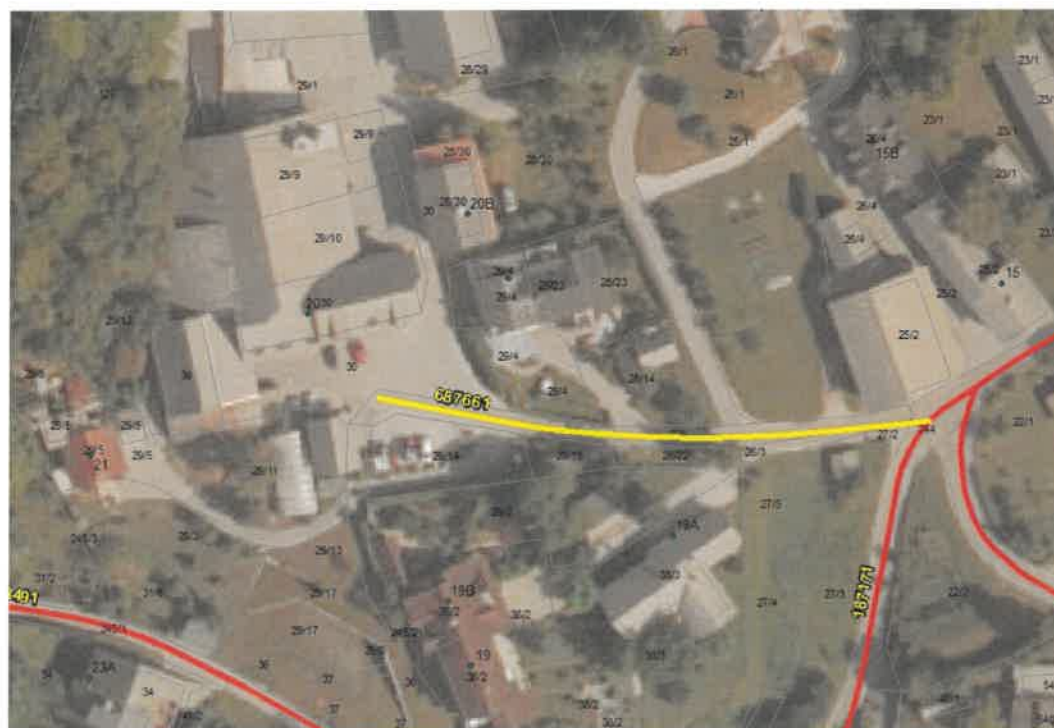


Krajšanje odseka JP 687661 (Struževo-Korotan), ki je do sedaj potekal oz. se zaključil na zasebnem zemljišču, katerega omejujejo drsna vrata. Potek odseka se krajša do odcepa parcele št. 28/14.

Krajšanje odseka JP 687661:



Potek odseka JP 687661 pred uskladitvijo:



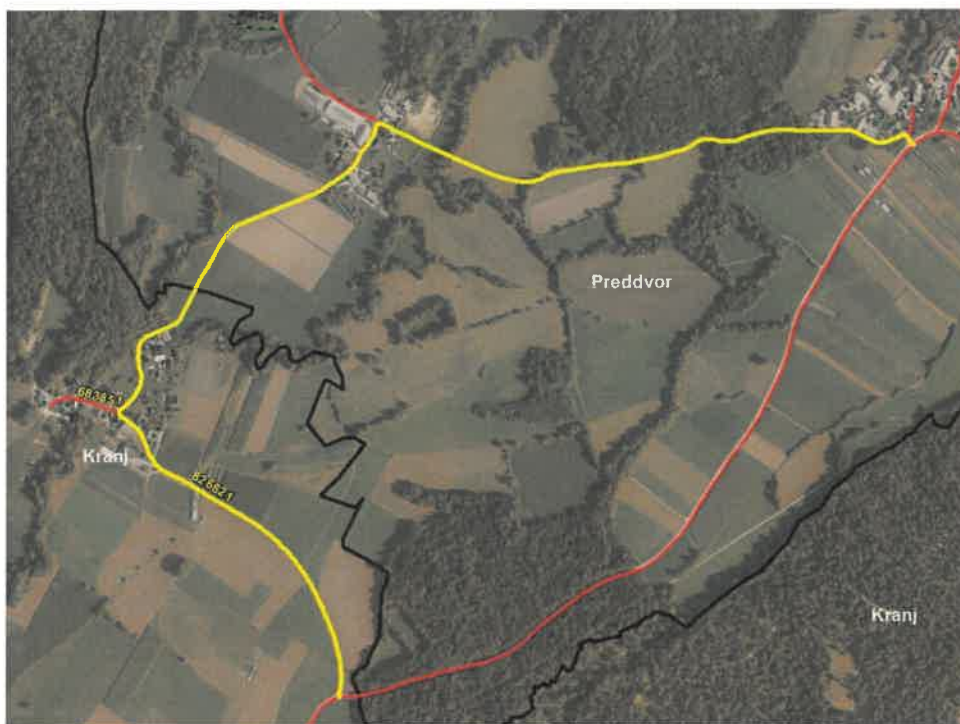
Uskladitev mejnega odseka JP 826821 (Sp. Bela-Hraše-Tatinec), ki se prične na LC 326021 (Preddvor-Sp. Bela-Kokrica) v Občini Preddvor in se zaključuje na LC 326021 (Preddvor-Sp. Bela-Kokrica) v občini Kranj.

Odsek je trenutno v Občini Preddvor kategoriziran kot LC 326061. Predlagamo prekategorizacijo odseka v javno pot in poenotenje šifre odseka glede na šifro odseka, ki poteka in se že vodi v Mestni Občini Kranj.

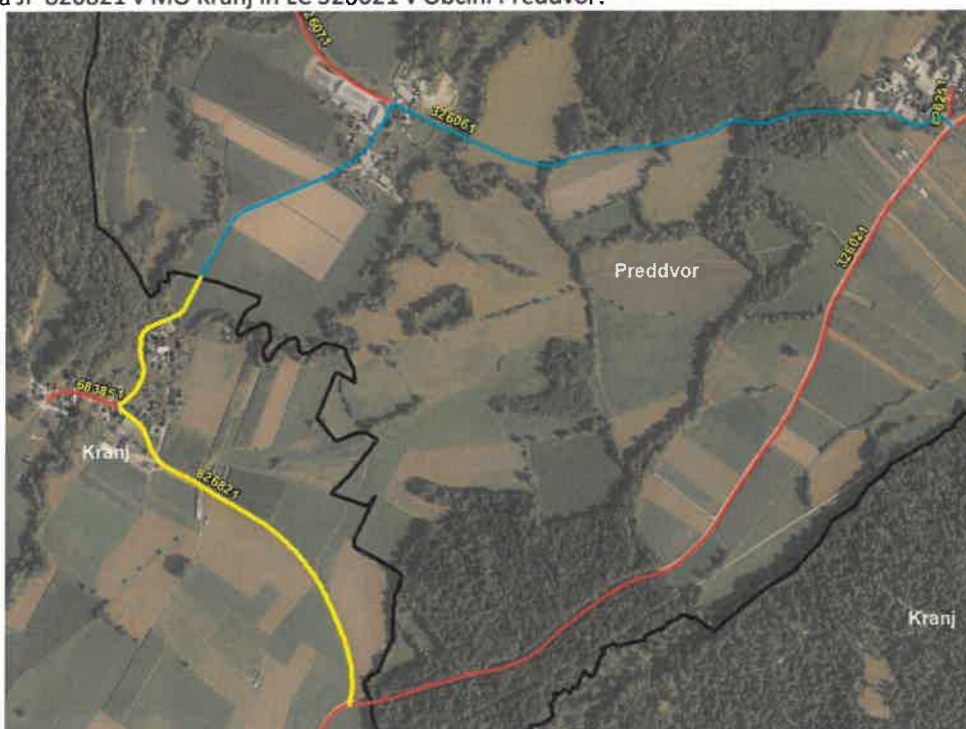
Odsek JP 826821 (v MO Kranj) oz. LC 326061 (v Občini Preddvor) ne izpolnjuje meril lokalne ceste (Uredba o merilih za kategorizacijo javnih cest). Zato predlagamo, da Občina Preddvor prekategorizira odsek v JP 826821 in ga na ta način poenoti z odsekom, ki ga Mestna občina Kranj že vodi v svojem Odloku.

Predlagano uskladitev je Občina Preddvor potrdila z uskladitvenim obrazcem (priloga).

Predlagan potek odseka JP 826821:



Star potek odseka JP 826821 v MO Kranj in LC 326021 v Občini Preddvor:



Uskladitev mejnega odseka JP 826871 (Čadovlje- Hraše), ki se prične na JP 826821 (Spodnja Bela - Tatinec) (predlog pre Kategorizacije zgoraj) v občini Preddvor in se zaključi na LC 183061 (Trstenik-Sp. Bela) v občini Kranj.

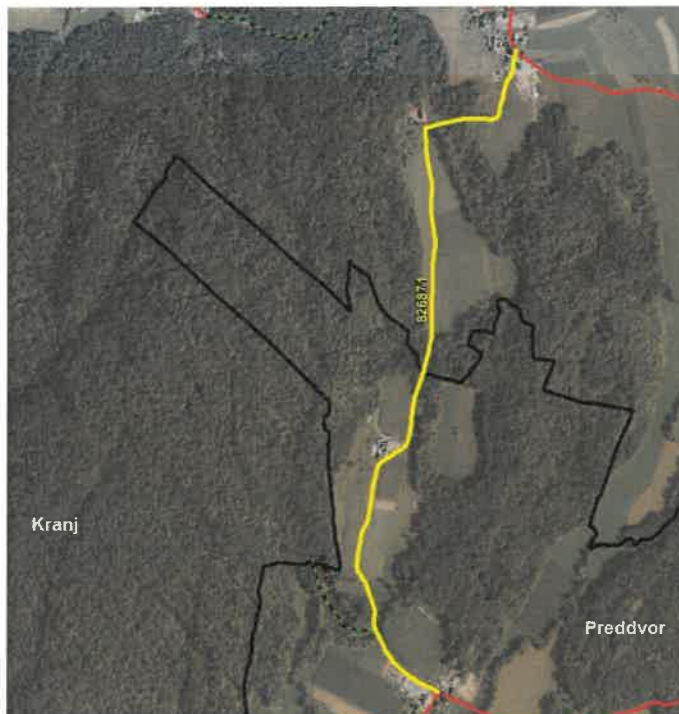
Odsek je trenutno v Občini Preddvor kategoriziran kot LC 326071. Predlagamo pre Kategorizacijo odseka v javno pot in poenotenje šifre odseka glede na šifro odseka, ki poteka in se že vodi v Mestni Občini Kranj.

Odsek JP 826871 (v MO Kranj) oz. LC 326071 (v Občini Preddvor) ne izpolnjuje meril lokalne ceste (Uredba o merilih za Kategorizacijo javnih cest). Zato predlagamo, da Občina Preddvor pre Kategorizira odsek v JP 826871 in ga na ta način poenoti z odsekom, ki ga Mestna občina Kranj že vodi v svojem Odloku.

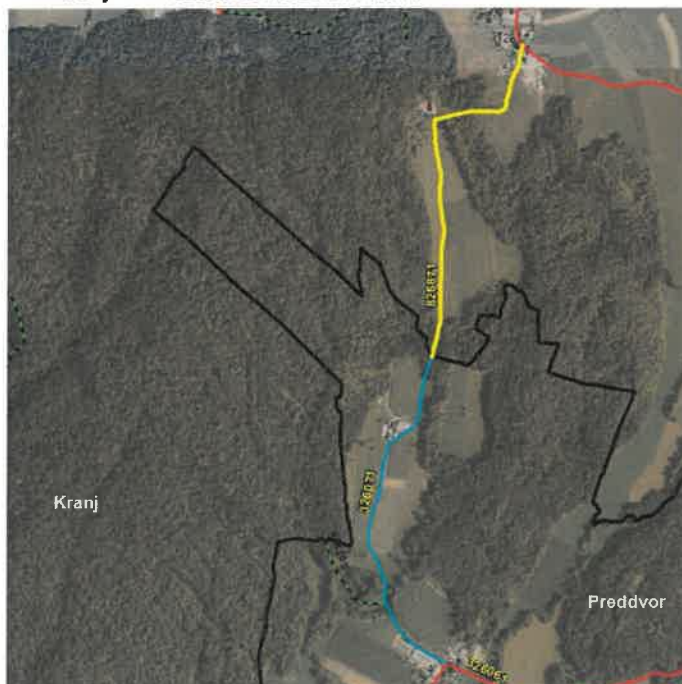
Hkrati se zamenja usmeritev odseka – poteka po novem iz Občine Preddvor v Mestno občino Kranj.

Predlagano uskladitev je Občina Preddvor potrdila z uskladitvenim obrazcem (priloga).

Predlagan potek odseka JP 826871:



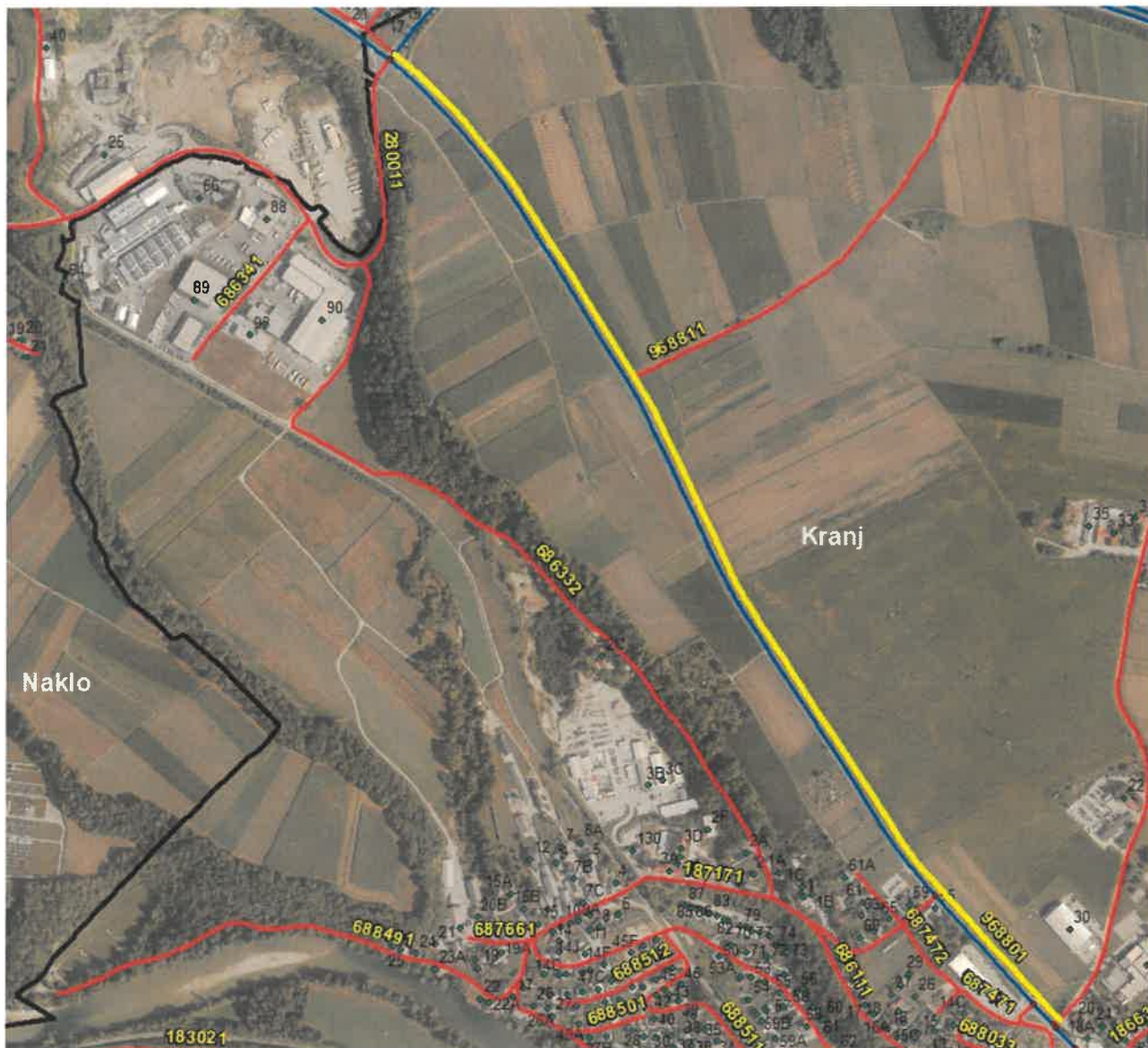
Star potek odseka JP 826871 v MO Kranj in LC 326071 v Občini Preddvor:



Na osnovi dogovora z Direkcijo RS za infrastrukturo v predlogu Spremembe Odloka o kategorizaciji občinskih javnih cest v Občini Kranj dodatno predlagamo izvzem cestnega odseka JK 968801 oziroma prenos upravljanja v pristojnost države Republike Slovenije. Razlog izvzema odseka iz kategorizacije občinskih javnih cest je lastništvo zemljišča, kjer poteka omenjen odsek, ki je v lasti države.

Parcelne št.: 1286/3, k. o. Kranj

Predlagan izvzem kategorizacije JK 968801:



Seznam preostalih sprememb, katerih vzrok je:

- tehnični popravek zarisa
- uskladitev poteka na podlagi elaborata dejanske rabe
- uskladitev mejnega odseka
- uskladitev stične točke z Zavodom za gozdove Slovenije

Lokalne ceste (LC):

Številka odseka	Začetek odseka	Potek odseka	Konec odseka	Dolžina odseka v občini [m]	Preostala dolžina odseka v sosednji občini
183011	C R2 412	KR-Stražišče-Bukovščica- Ševlje	C R2 403	7.373	6.150 Škofja Loka
Sprememba					
Uskladitev mejnega odseka na osnovi noveliranega digitalnega sloja občinskih mej (priloga: uskladitveni obrazec s sosednjo občino)					

Številka odseka	Začetek odseka	Potek odseka	Konec odseka	Dolžina odseka v občini [m]	Preostala dolžina odseka v sosednji občini
183024	C 348090	Njivica-Nemilje	C 494110	1.871	
Sprememba					
Uskladitev stične točke z ZGS					

Številka odseka	Začetek odseka	Potek odseka	Konec odseka	Dolžina odseka v občini [m]	Preostala dolžina odseka v sosednji občini
183052	C 183100	Trstenik-Bašelj-Preddvor	C R1 210	2.788	5.170 Preddvor
Sprememba					
Uskladitev mejnega odseka na osnovi noveliranega digitalnega sloja občinskih mej (priloga: uskladitveni obrazec s sosednjo občino)					

Številka odseka	Začetek odseka	Potek odseka	Konec odseka	Dolžina odseka v občini [m]	Preostala dolžina odseka v sosednji občini
183061	C 183050	Trstenik-Sp. Bela	C 326020	2.314	957 Preddvor
Sprememba					
Uskladitev mejnega odseka na osnovi noveliranega digitalnega sloja občinskih mej (priloga: uskladitveni obrazec s sosednjo občino)					

Številka odseka	Začetek odseka	Potek odseka	Konec odseka	Dolžina odseka v občini [m]	Preostala dolžina odseka v sosednji občini
183241	C G2 104	Kranj-Hrastje	C 251010	3.139	
Sprememba					
Uskladitev stične točke z ZGS					

Številka odseka	Začetek odseka	Potek odseka	Konec odseka	Dolžina odseka v občini [m]	Preostala dolžina odseka v sosednji občini
251012	O 251011	Brezovec-Trboje-Kranj	C R1 210	2.223	5.277 Medvode 3.954 Šenčur
Sprememba					
Uskladitev mejnega odseka na osnovi noveliranega digitalnega sloja občinskih mej (priloga: uskladitveni obrazec s sosednjo občino)					

Številka odseka	Začetek odseka	Potek odseka	Konec odseka	Dolžina odseka v občini [m]	Preostala dolžina odseka v sosednji občini
251041	C R1 211	Jeprca-Zbilje	C R2 413	218	1.357 Medvode
Sprememba					
Uskladitev mejnega odseka na osnovi noveliranega digitalnega sloja občinskih mej (priloga: uskladitveni obrazec s sosednjo občino)					

Številka odseka	Začetek odseka	Potek odseka	Konec odseka	Dolžina odseka v občini [m]	Preostala dolžina odseka v sosednji občini
251042	C R2 413	Zbilje-Podreča-Praše-Breg	C 183200	5.771	743 Medvode
Sprememba					
Uskladitev mejnega odseka na osnovi noveliranega digitalnega sloja občinskih mej (priloga: uskladitveni obrazec s sosednjo občino)					

Številka odseka	Začetek odseka	Potek odseka	Konec odseka	Dolžina odseka v občini [m]	Preostala dolžina odseka v sosednji občini
280011	C R2 411	Ind. c. Naklo-Okroglo-Polica	C R2 411	532	2.876 Naklo
Sprememba					
Uskladitev mejnega odseka na osnovi noveliranega digitalnega sloja občinskih mej (priloga: uskladitveni obrazec s sosednjo občino)					

Številka odseka	Začetek odseka	Potek odseka	Konec odseka	Dolžina odseka v občini [m]	Preostala dolžina odseka v sosednji občini
326021	C 183050	Preddvor-Sp. Bela-Kokrica	C 183080	2.006	3.465 Preddvor
Sprememba					
Uskladitev mejnega odseka na osnovi noveliranega digitalnega sloja občinskih mej (priloga: uskladitveni obrazec s sosednjo občino)					

Številka odseka	Začetek odseka	Potek odseka	Konec odseka	Dolžina odseka v občini [m]	Preostala dolžina odseka v sosednji občini
348091	C R3 636	Češnjiški most-Njivice	C 183020	1.221	3.826 Radovljica
Sprememba					
Uskladitev mejnega odseka na osnovi noveliranega digitalnega sloja občinskih mej (priloga: uskladitveni obrazec s sosednjo občino)					

Številka odseka	Začetek odseka	Potek odseka	Konec odseka	Dolžina odseka v občini [m]	Preostala dolžina odseka v sosednji občini
390161	C R1 210	Visoko-Suha-Predoslje	C 183080	1.802	1.188 Šenčur
Sprememba					
Uskladitev mejnega odseka na osnovi noveliranega digitalnega sloja občinskih mej (priloga: uskladitveni obrazec s sosednjo občino)					

Številka odseka	Začetek odseka	Potek odseka	Konec odseka	Dolžina odseka v občini [m]	Preostala dolžina odseka v sosednji občini
401072	C R1 210	Sv. Duh-Žabnica	C R1 210	691	1.150 Škofja Loka
Sprememba					
Uskladitev mejnega odseka na osnovi noveliranega digitalnega sloja občinskih mej (priloga: uskladitveni obrazec s sosednjo občino)					

Številka odseka	Začetek odseka	Potek odseka	Konec odseka	Dolžina odseka v občini [m]	Preostala dolžina odseka v sosednji občini
401382	C 401380	Trata-Meja	C R1 211	1.466	1.638 Škofja Loka
Sprememba					
Uskladitev stične točke z ZGS; Preštevilčenje številke odseka; Uskladitev mejnega odseka na osnovi noveliranega digitalnega sloja občinskih mej (priloga: uskladitveni obrazec s sosednjo občino)					

Številka odseka	Začetek odseka	Potek odseka	Konec odseka	Dolžina odseka v občini [m]	Preostala dolžina odseka v sosednji občini
494111	C R2 403	Selca-Topolje-Nemilje	C 183020	1.905	4.872 Železniki
Sprememba					
Uskladitev mejnega odseka na osnovi noveliranega digitalnega sloja občinskih mej (priloga: uskladitveni obrazec s sosednjo občino)					

Javne poti (JP):

Številka odseka	Začetek odseka	Potek odseka	Konec odseka	Dolžina odseka v občini [m]	Preostala dolžina odseka v sosednji občini
683512	O 683511	Trstenik IV	Z HŠ 62	137	
Sprememba					
Uskladitev poteka odseka					

Številka odseka	Začetek odseka	Potek odseka	Konec odseka	Dolžina odseka v občini [m]	Preostala dolžina odseka v sosednji občini
683651	O 683411	Goriče-Zalog	Z gozdna	169	
Sprememba					
Popravek dolžine na osnovi dolžine digitalne osi odseka.					

Številka odseka	Začetek odseka	Potek odseka	Konec odseka	Dolžina odseka v občini [m]	Preostala dolžina odseka v sosednji občini
684641	C 183030	Zg. Bitnje-Sr. Bitnje	C 183030	642	
Sprememba					
Uskladitev stične točke z ZGS					

Številka odseka	Začetek odseka	Potek odseka	Konec odseka	Dolžina odseka v občini [m]	Preostala dolžina odseka v sosednji občini
684651	O 684641	Sr. Bitnje I	Z HŠ 82	52	
Sprememba					
Popravek dolžine na osnovi dolžine digitalne osi odseka.					

Številka odseka	Začetek odseka	Potek odseka	Konec odseka	Dolžina odseka v občini [m]	Preostala dolžina odseka v sosednji občini
685621	C R3 635	Podblica 28	Z HŠ 28	206	
Sprememba					
Popravek dolžine na osnovi dolžine digitalne osi odseka.					

Številka odseka	Začetek odseka	Potek odseka	Konec odseka	Dolžina odseka v občini [m]	Preostala dolžina odseka v sosednji občini
686066	O 686283	Na skalici-Kokrški breg	Z razcep	259	
Sprememba					
Popravek dolžine na osnovi dolžine digitalne osi odseka.					

Številka odseka	Začetek odseka	Potek odseka	Konec odseka	Dolžina odseka v občini [m]	Preostala dolžina odseka v sosednji občini
686093	O 183491	Gregorčičeva-Partizanska	O 686094	123	
Sprememba					
Popravek opisa začetka odseka.					

Številka odseka	Začetek odseka	Potek odseka	Konec odseka	Dolžina odseka v občini [m]	Preostala dolžina odseka v sosednji občini
686094	O 183491	Partizanska c.	O 686097	333	
Sprememba					
Popravek opisa začetka odseka.					

Številka odseka	Začetek odseka	Potek odseka	Konec odseka	Dolžina odseka v občini [m]	Preostala dolžina odseka v sosednji občini
686097	O 183491	Komenskega ul.-Partizanska c.	Z HŠ 18	383	
Sprememba					
Popravek opisa začetka odseka.					

Številka odseka	Začetek odseka	Potek odseka	Konec odseka	Dolžina odseka v občini [m]	Preostala dolžina odseka v sosednji občini
686191	C 188840	Ul. Draga Brezarja	C 188840	250	
Sprememba					
Popravek opisa odseka.					

Številka odseka	Začetek odseka	Potek odseka	Konec odseka	Dolžina odseka v občini [m]	Preostala dolžina odseka v sosednji občini
686273	C 186060	Tomažičeva ul. I	C 183400	181	
Sprememba					
Popravek opisa, ker se doda odsek JP 686276, ki je prav tako Tomažičeva ul.					

Številka odseka	Začetek odseka	Potek odseka	Konec odseka	Dolžina odseka v občini [m]	Preostala dolžina odseka v sosednji občini
686274	C 186060	Luznarjeva ul.	C 183400	212	
Sprememba					

Popravek dolžine na osnovi dolžine digitalne osi odseka.

Številka odseka	Začetek odseka	Potek odseka	Konec odseka	Dolžina odseka v občini [m]	Preostala dolžina odseka v sosednji občini
686275	C 186060	Štirnova ul.	C 183400	218	

Sprememba
 Popravek dolžine na osnovi dolžine digitalne osi odseka.

Številka odseka	Začetek odseka	Potek odseka	Konec odseka	Dolžina odseka v občini [m]	Preostala dolžina odseka v sosednji občini
686282	O 183491	Slovenski trg-mimo MOK	C 183420	158	

Sprememba
 Popravek opisa začetka odseka.

Številka odseka	Začetek odseka	Potek odseka	Konec odseka	Dolžina odseka v občini [m]	Preostala dolžina odseka v sosednji občini
686283	O 183491	Gregorčičeva ul.-Maistrov trg	O 686291	138	

Sprememba
 Popravek opisa začetka odseka.

Številka odseka	Začetek odseka	Potek odseka	Konec odseka	Dolžina odseka v občini [m]	Preostala dolžina odseka v sosednji občini
686293	O 686292	Tomšičeva ul.-Glavni trg	O 686291	604	

Sprememba
 Popravek dolžine na osnovi dolžine digitalne osi odseka.

Številka odseka	Začetek odseka	Potek odseka	Konec odseka	Dolžina odseka v občini [m]	Preostala dolžina odseka v sosednji občini
686521	O 686171	Vrečkova ul. I	Z HŠ 5	128	

Sprememba
 Popravek dolžine na osnovi dolžine digitalne osi odseka.

Številka odseka	Začetek odseka	Potek odseka	Konec odseka	Dolžina odseka v občini [m]	Preostala dolžina odseka v sosednji občini
687561	O 683441	Babni vrt III	Z HŠ 5	211	

Sprememba
 Popravek dolžine na osnovi dolžine digitalne osi odseka.

Številka odseka	Začetek odseka	Potek odseka	Konec odseka	Dolžina odseka v občini [m]	Preostala dolžina odseka v sosednji občini
687954	O 687951	Voge VIII	Z N.H.	42	

Sprememba
 Popravek dolžine na osnovi dolžine digitalne osi odseka.

Številka odseka	Začetek odseka	Potek odseka	Konec odseka	Dolžina odseka v občini [m]	Preostala dolžina odseka v sosednji občini
688341	C 685720	Nedeljska vas	O 688344	159	

Sprememba
 Popravek opisa začetka odseka zaradi prekatégorizacije odseka LC 183231 v JP 685721.

Številka odseka	Začetek odseka	Potek odseka	Konec odseka	Dolžina odseka v občini [m]	Preostala dolžina odseka v sosednji občini
688342	C 685720	Benedičičeva pot	O 688344	143	

Sprememba
 Popravek opisa začetka odseka zaradi prekatégorizacije odseka LC 183231 v JP 685721.

Številka odseka	Začetek odseka	Potek odseka	Konec odseka	Dolžina odseka v občini [m]	Preostala dolžina odseka v sosednji občini
688381	C 685720	Golniška cesta V	Z HŠ 69	144	
Sprememba					
Popravek opisa začetka odseka zaradi prekategorizacije odseka LC 183231 v JP 685721.					

Številka odseka	Začetek odseka	Potek odseka	Konec odseka	Dolžina odseka v občini [m]	Preostala dolžina odseka v sosednji občini
688392	C R2 410	Mlaška cesta	C 685720	505	
Sprememba					
Popravek opisa konca odseka zaradi prekategorizacije odseka LC 183231 v JP 685721.					

Številka odseka	Začetek odseka	Potek odseka	Konec odseka	Dolžina odseka v občini [m]	Preostala dolžina odseka v sosednji občini
688421	C 685720	Na Griču III	Z HŠ 12	108	
Sprememba					
Popravek opisa začetka odseka zaradi prekategorizacije odseka LC 183231 v JP 685721.					

Številka odseka	Začetek odseka	Potek odseka	Konec odseka	Dolžina odseka v občini [m]	Preostala dolžina odseka v sosednji občini
688431	C 685720	Mlaka-novo naselje I	Z N.H.	167	
Sprememba					
Popravek opisa začetka odseka zaradi prekategorizacije odseka LC 183231 v JP 685721.					

Številka odseka	Začetek odseka	Potek odseka	Konec odseka	Dolžina odseka v občini [m]	Preostala dolžina odseka v sosednji občini
688441	C 685720	Na Griču (Mlaška c.) I	Z HŠ 69	164	
Sprememba					
Popravek opisa začetka odseka zaradi prekategorizacije odseka LC 183231 v JP 685721.					

Številka odseka	Začetek odseka	Potek odseka	Konec odseka	Dolžina odseka v občini [m]	Preostala dolžina odseka v sosednji občini
688451	C 685720	Pot na Zelenec I	Z HŠ 8	129	
Sprememba					
Popravek opisa začetka odseka zaradi prekategorizacije odseka LC 183231 v JP 685721.					

Številka odseka	Začetek odseka	Potek odseka	Konec odseka	Dolžina odseka v občini [m]	Preostala dolžina odseka v sosednji občini
688452	C 685720	Pot na Zelenec II	Z HŠ 40	41	
Sprememba					
Popravek opisa začetka odseka zaradi prekategorizacije odseka LC 183231 v JP 685721.					

Številka odseka	Začetek odseka	Potek odseka	Konec odseka	Dolžina odseka v občini [m]	Preostala dolžina odseka v sosednji občini
688453	C 685720	Pot na Zelenec III	Z HŠ 57	71	
Sprememba					
Popravek opisa začetka odseka zaradi prekategorizacije odseka LC 183231 v JP 685721.					

Številka odseka	Začetek odseka	Potek odseka	Konec odseka	Dolžina odseka v občini [m]	Preostala dolžina odseka v sosednji občini
688454	C 685720	Pot na Zelenec IV	Z HŠ 39	139	
Sprememba					
Popravek opisa začetka odseka zaradi prekategorizacije odseka LC 183231 v JP 685721.					

Številka odseka	Začetek odseka	Potek odseka	Konec odseka	Dolžina odseka v občini [m]	Preostala dolžina odseka v sosednji občini
688455	C 685720	Pot na Zelenec V	Z HŠ 19	96	
Sprememba					

Popravek opisa začetka odseka zaradi pre Kategorizacije odseka LC 183231 v JP 685721.

Številka odseka	Začetek odseka	Potek odseka	Konec odseka	Dolžina odseka v občini [m]	Preostala dolžina odseka v sosednji občini
751371	C R2 413	Zbilje-Podreča	C 251040	694	469 Medvode

Sprememba

Uskladitev mejnega odseka na osnovi noveliranega digitalnega sloja občinskih mej (priloga: uskladitveni obrazec s sosednjo občino)

Številka odseka	Začetek odseka	Potek odseka	Konec odseka	Dolžina odseka v občini [m]	Preostala dolžina odseka v sosednji občini
902382	C 401380	Trata-Žabnica	C 401070	677	1.354 Škofja Loka

Sprememba

Uskladitev mejnih odsekov na osnovi noveliranega digitalnega sloja občinskih mej (priloga: uskladitveni obrazec s sosednjo občino)

Številka odseka	Začetek odseka	Potek odseka	Konec odseka	Dolžina odseka v občini [m]	Preostala dolžina odseka v sosednji občini
902841	C R1 210	Dorfarje-Šutna	C 183030	79	242 Škofja Loka

Sprememba

Uskladitev mejnih odsekov na osnovi noveliranega digitalnega sloja občinskih mej (priloga: uskladitveni obrazec s sosednjo občino)

Številka odseka	Začetek odseka	Potek odseka	Konec odseka	Dolžina odseka v občini [m]	Preostala dolžina odseka v sosednji občini
928261	C 183111	LC 111-Novake	Z HŠ 4	54	809 Tržič

Sprememba

Uskladitev mejnih odsekov na osnovi noveliranega digitalnega sloja občinskih mej (priloga: uskladitveni obrazec s sosednjo občino)



REPUBLIKA SLOVENIJA
MINISTRSTVO ZA INFRASTRUKTURO

DIREKCIJA REPUBLIKE SLOVENIJE ZA INFRASTRUKTURO

Sektor za evidence o cestah, informatiko in arhiv

Tržaška cesta 19, 1000 Ljubljana

T: 01 478 80 37

E: gp.drsc@gov.si

www.dc.gov.si

MESTNA OBČINA KRANJ
Slovenski trg 1

4000 KRANJ

E: obcina.kranj@kranj.si

 MESTNA OBČINA
KRANJ

Prejeto	24-01-2022	219/22	
Sig. znak	Šifra zadeve	Vredn.	Priloge
402101			

Številka: 37162-3/2022-18 (509)

Datum: 24. 1. 2022

Zadeva: Mnenje k predlogu kategorizacije občinskih cest v Mestni občini Kranj

Vloga z dne 17. 11. 2021

Vlogo glede spremembe kategorizacije občinskih cest v Mestni občini Kranj, z dne 17. 11. 2021, smo v skladu z določili Uredbe o merilih za kategorizacijo javnih cest (Ur.l. RS, št. 49/97, 113/09) pregledali. Na predlagane spremembe izdajamo **NEGATIVNO MNENJE** in pojasnjujemo sledeče:

Mnenje na predlog spremembe kategorizacije občinskih cest

NEUSKLAJENO

1. Uskladitev JP 826821 in LC 326061 (v Občini Preddvor) ni primerna. Cesta se mora začeti in končati na cesti enake ali višje kategorije, kar pri LC 326061 ni izpolnjeno. Meja med občinama ni zadostni razlog, da bi se spremenila kategorija ceste. Prosimo, da se uskladite s sosednjo občino Preddvor, ali je cesta lokalna cesta ali javna pot.
2. Uskladitev JP 826871 in LC 326071 (v Občini Preddvor) ni primerna. Cesta se mora začeti in končati na cesti enake ali višje kategorije, kar pri LC 326071 ni izpolnjeno. Meja med občinama ni zadostni razlog, da bi se spremenila kategorija ceste. Prosimo, da se uskladite s sosednjo občino Preddvor, ali je cesta lokalna cesta ali javna pot.

USKLAJENO

3. Glede uskladitve medobčinskih cest, razen navedb zgoraj, nimamo pripomb.
4. Glede uskladitve občinskih in gozdnih cest z Zavodom za gozdove Slovenije nimamo pripomb.
5. Glede prekategorizacije LC 183231 v JP 685721 nimamo pripomb.
6. Glede krajšanja JP 683451, JP 683501, JP 683511, JP 683731, JP 683951, JP 685081, JP 687661, JP 687706, JP 687821 ter JP 688281 nimamo pripomb.

052_Krani_KTG_NEGATIVNO MNENJE



Identifikacijska številka za DDV: SI75827735, matična št.:5300177,
št. računa pri Banki Slovenije SI56 0110 0630 0109 972

7. Glede združitve JP 683513 z JP 683511, JP 686122 z JP 686121 nimamo pripomb.
8. Glede ukinitve JP 684101, JP 686631, JP 687401, JP 687698, JP 687701 ter JP 688902 nimamo pripomb.
9. Glede kategorizacije JP 685582, JP 686098, JP 686099 ter JP 686276 nimamo pripomb.
10. Glede uskladitve potekov na dejansko stanje v naravi nimamo pripomb. 688391

Mnenje na obstoječo kategorizacijo

Ustavno sodišče RS je večkrat obravnavalo Odloke o kategorizaciji občinskih cest, ki so posegali v zasebno lastnino. Primer več podobnih odločb je v Uradnem listu RS, št. 60/11, zato vam v nadaljevanju pojasnjujemo:

Glede kategorizacije obstoječih cest ugotavljamo, da izpolnjujejo merila za kategorizacijo javnih cest, vas pa pozivamo, da preverite lastništvo zemljišč, po katerih ceste potekajo. Če kategorizirane ceste potekajo po zasebnih zemljiščih, bi morala Občina skladno s 126. členom ZCes-1 pridobiti lastništvo na vseh obstoječih kategoriziranih cestah, v nasprotnem primeru je kategorizacija občinskih cest neskladna z določbami ZCes-1.

Zavedamo se, da je ureditev lastniških razmerij vseh kategoriziranih cest dolgotrajen proces (tako s finančnega kot izvedbenega vidika), zato pri obstoječi kategorizaciji cest tega ni mogoče izvesti takoj. Predlagamo vam, da pripravite elaborat stanja občinskih cest, ki bo vseboval ugotovite, katere ceste so lastniško še neurejene, ter da si pripravite terminski plan urejanja lastniških razmerij na vseh neurejenih kategoriziranih cestah ali delih cest. S tem se bodo na območju Občine pričele aktivnosti, ki bodo v prihodnjih letih vodile k ureditvi lastniških razmerij na občinskem cestnem omrežju, s tem pa bodo izpolnjena tudi določila ZCes-1, ki v 39. členu določa, da so občinske ceste v lasti občin.

S spoštovanjem,

Pripravil:
Simon Sterle, inž. el.

Tone Švigelj, univ. dipl. org.
Sekretar



V vednost:

- Axis d.o.o., Tehnološki park 19, 1000 Ljubljana (po elektronski pošti)



REPUBLIKA SLOVENIJA
MINISTRSTVO ZA INFRASTRUKTURO

DIREKCIJA REPUBLIKE SLOVENIJE ZA INFRASTRUKTURO

Sektor za evidence o cestah, informatiko in arhiv

Tržaška cesta 19, 1000 Ljubljana

T: 01 478 80 37

E: gp.drsc@gov.si

www.dc.gov.si

MESTNA OBČINA KRANJ
Slovenski trg 1

4000 KRANJ

E: mok@kranj.si



MESTNA OBČINA
KRANJ

Prejeto 25-02-2022 1857/22			
Sig. znak	Šifra zadeve	Vredn.	Priloge
402101			

Številka: 37162-3/2022-84 (509)

Datum: 18. 2. 2022

Zadeva: Mnenje k predlogu kategorizacije občinskih cest v Mestni občini Kranj

Vloga z dne 14. 2. 2022

Vlogo glede spremembe kategorizacije občinskih cest v Mestni občini Kranj, z dne 14. 2. 2022, smo v skladu z določili Uredbe o merilih za kategorizacijo javnih cest (Ur.l. RS, št. 49/97, 113/09) pregledali.

Na predlagane spremembe izdajamo POZITIVNO MNENJE in pojasnjujemo sledeče:

Dopolnitev mnenja št. 37162-3/2022-18 (509) z dne 24. 1. 2022

1. Glede uskladitve medobčinskih cest s sosednjimi občinami nimamo pripomb.
2. Glede ukinitve KJ 968801 nimamo pripomb.

Mnenje na obstoječo kategorizacijo

Ustavno sodišče RS je večkrat obravnavalo Odloke o kategorizaciji občinskih cest, ki so posegali v zasebno lastnino. Primer več podobnih odločb je v Uradnem listu RS, št. 60/11, zato vam v nadaljevanju pojasnjujemo:

Glede kategorizacije obstoječih cest ugotavljamo, da izpolnjujejo merila za kategorizacijo javnih cest, vas pa pozivamo, da preverite lastništvo zemljišč, po katerih ceste potekajo. Če kategorizirane ceste potekajo po zasebnih zemljiščih, bi morala Občina skladno s 126. členom ZCes-1 pridobiti lastništvo na vseh obstoječih kategoriziranih cestah, v nasprotnem primeru je kategorizacija občinskih cest neskladna z določbami ZCes-1.

Zavedamo se, da je ureditev lastniških razmerij vseh kategoriziranih cest dolgotrajen proces (tako s finančnega kot izvedbenega vidika), zato pri obstoječi kategorizaciji cest tega ni mogoče izvesti takoj. Predlagamo vam, da pripravite elaborat stanja občinskih cest, ki bo vseboval ugotovite, katere ceste so

052_Krani_KTG_POZITIVNO_MNENJE



Identifikacijska številka za DDV: SI75827735, matična št.:5300177,
št. računa pri Banki Slovenije SI56 0110 0630 0109 972

lastniško še neurejene, ter da si pripravite terminski plan urejanja lastniških razmerij na vseh neurejenih kategoriziranih cestah ali delih cest. S tem se bodo na območju Občine pričele aktivnosti, ki bodo v prihodnjih letih vodile k ureditvi lastniških razmerij na občinskem cestnem omrežju, s tem pa bodo izpolnjena tudi določila ZCes-1, ki v 39. členu določa, da so občinske ceste v lasti občin.

S sprejetjem Odloka o kategorizaciji občinskih cest bodo dolžine cest po kategorijah naslednje:

Kategorija	Dolžina odsekov veljavni Odlok (2012, 2016, 2019, 2020) [m]	Dolžina odsekov predlagani Odlok (2022) [m]
LC	80.039	77.497
LG	7.185	7.185
LZ	22.263	22.263
LK	16.944	16.944
JP	203.090	204.880
KJ	8.467	6.690
SKUPAJ	337.988	335.459

Obveznosti občine po sprejemu odloka


Odlok o kategorizaciji občinskih cest potrebujemo za primerjave in analize z drugimi občinskimi podatki. Da bodo lahko postopki tekli hitreje in kvalitetnejše **nam posredujte kopijo odloka, objavljenega v uradnem glasilu, če odlokov o kategorizaciji občinskih cest ne objavljate v Uradnem listu RS.**

Dodatno skladno z novo kategorizacijo posredujte usklajeno banko cestnih podatkov, pričnite s postopkom spremembe občinskega cestnega omrežja v Zbirnem katastru GJI na GURS ter uredite dejansko rabo občinskih cest.


Neodvisno od izdanega mnenja, lahko vsebinsko in tehnično pravilnost podatkov banke cestnih podatkov, odloka o kategorizaciji občinskih cest, ali vpisa osi cest v ZK GJI kadarkoli preverimo in vas o ugotovljenih neskladjih obvestimo.

S spoštovanjem,

Pripravil:
Tone Švigelj, univ. dipl. org.
sekretar



Ljiljana Herga, univ. dipl. geol.
direktorica



po pooblastilu
št. 02006-2/2020/29 z dne, 20. 10. 2020
Alojzij Boh, univ. dipl. inž. grad.



V vednost:

- Axis d.o.o., Tehnološki park 19, 1000 Ljubljana (po elektronski pošti)