

6)

Na podlagi 24. člena Statuta Občine Gorje (Uradno glasilo slovenskih občin, št. 13/17) vam v prilogi pošiljam v obravnavo in sprejem:

POBUDA ZA IZLOČITEV DELA NASELJA KRNICIA IN USTANOVITEV NOVEGA NASELJA ZATRNIK

Kot predstavnik predlagatelja bo na seji sveta sodeloval Drago Bregant, višji svetovalec II za premoženjsko pravne in splošne zadeve.

PREDLOG SKLEPOV:

- 1. Občinski svet Občine Gorje se je seznanil s pobudo Vaškega odbora Krnica o izločitvi dela naselja Krnica in ustanovitev naselja Zatrnik.**
- 2. Občinska uprava občine Gorje naj objavi predlog na uradni spletni strani Občine Gorje in vsaj enem javnem mediju na območju občine.**
- 3. Župan občine Gorje naj, sočasno z objavo predloga, objavi tudi poziv k predhodnemu posvetovanju v delu obstoječega naselja Krnica, ki je predmet izločitve in hkrati predlog novega naselja Zatrnik.**

Peter Torkar
Župan Občine Gorje



Obrazložitev

Določanje, označevanje in imenovanje naselij določa Zakon o določanju območji ter o imenovanju in označevanju naselij, ulic in stavb (ZDOIONUS, Uradni list, št. 25/08).

Občina Gorje je dne 03. 09. 2019 prejela predlog Vaškega odbora Krnica v sestavi predsednika VO Krnica Aleša Zalarja ter članov Staneta Marenka in Anžeta Urevca o izločitvi dela naselja Krnica in ustanovitev novega naselja Zatrnik.

Predlog je podan v skladu z 12. členom Zakona o določanju območji ter o imenovanju in označevanju naselij, ulic in stavb (ZDOIONUS, Uradni list, št. 25/08).

Predlog vsebuje:

- utemeljitev predlagatelja s finančnimi posledicami,
- Osnutek odloka o izločitvi dela naselja Krnica in ustanovitev novega naselja Zatrnik,
- Pozitivno mnenje Komisije za standardizacijo zemljepisnih imen, št. 35381-1/2019-2552-15 z dne 19. 08. 2019,
- Potrdilo GURS št. 35321-79/2019-2552-4 z dne 09. 08. 2019, da v Sloveniji ni naselja z imenom Zatrnik,
- Pozitivno mnenje GURS-a, k uvedbi novega naselja Zatrnik, št. 35321-79/2019-2552-3 z dne 09. 08. 2019,
- Elaborat določitve območja in meja novega naselja Zatrnik, št. 35321-79/2019-2552-3 z dne 08. 08. 2019, ki vsebuje seznam obstoječih števil na območju predlagane spremembe- izločitve iz naselja Krnica grafično priloge spremembe ter seveda grafični prikaz predloga predlagatelja v merilu 1:8000.

Vaški odbor za območje Krnice, Radovne in Zatrnika je ugotovil, da obstaja močan interes in volja, da se Zatrnik vzpostavi kot naselje in da se določi območje tega naselja. Posredovali so pobudo za določitev novega naselja znotraj občine Gorje in sicer naselja Zatrnik že na prvi seji Vaškega odbora dne 18. 04. 2019. Vaški odbor Krnica ter preko njega z listo 41 zbranih podpisov skupine občanov je dne 18.4.2019 županu in občinski upravi posredoval pobudo za določitev novega naselja znotraj občine Gorje in sicer naselja Zatrnik.

V nadaljevanju je VO Krnica na 2. seji dne 13. 06. 2019 pobudo predstavil vabljenim članom Občinskega sveta, na kateri je bil sprejet sklep, naj VO kot predlagatelj izvede aktivnosti iz 12. člena ZDOIONUS.

V konkretnem predlogu, podanem 03. 09. 2019, gre za legitimni naslov, ki ga je izvedel predlagatelj z vsemi vsebinskimi sestavinami. Vsebinske sestavine predloga za določitev območja naselja in imena določa 12. člen ZDOIONUS v 4. in 5. odstavku. Predlog za določitev območja naselja mora tako vsebovati:

- predlog imena naselja,
- opis sprememb območij obstoječih naselij,
- geodetski elaborat z grafičnimi prilogami,
- mnenje geodetske uprave o skladnosti predlagane ureditve območij naselij s predpisi, ki urejajo območja in imena naselij,
- mnenje delovnega telesa vlade o ustreznosti predlaganega imena naselja in o predlogu uradnega kratkega imena naselja, pri čemer se mora ime novega naselja ali novo ime naselja razlikovati od imena drugih naselij v Republiki Sloveniji.
- osnutek odloka z oceno finančnih posledic.

Obrazložitev, utemeljitev predlagatelja in finančne posledice izhajajo iz predloga z dne 03. 09. 2019 ki je priloga gradiva tako glede imena, mejah novega naselja in razlogih ter nadaljnjem razvoju naselja.

Naravne meje območja Zatrnika potekajo po vrhovih Špika, Hotunjskega vrha, Berjance, ki so tudi občinske meje, na območju Pokljuke ter planote Stare Pokljuke pa Zatrnik meji po strugi poključke soteske. Natančneje meje novega naselja Zatrnik in opis sprememb območja naselja Zatrnik izhajajo iz elaborata Geodetske uprave RS. Iz priloženega elaborata in potrdila je razvidno, da Geodetska uprava RS podaja pozitivno mnenje z vidika skladnosti predloga za določitev novega naselja z veljavnimi predpisi.

Finančne posledice so:

- zamenjava hišnih tablic- predlagatelj z osnutkom odloka predlaga, da bi ta strošek krila Občina. Obračun stroškov obsega strošek izdelave hišne tablice, ki se izvede v skladu s cenikom izdelovalca Območno geodetsko upravo. Cena tablic s hišnimi številkami je po Sloveniji različna. Giblje se med 15-20 EUR-a. *Če bi Občina krila ceno novih hišnih tablic, bi bilo to pri 49 stavbah s hišnimi tablicami 49 x cca18 =cca 882 EUR.*
- Stroški vezani z uradnimi dokumenti kot so potni listi, osebne izkaznice, vozniška dovoljenja, prometna dovoljenja, orožni listi. Ocena stroškov je okvirna, ker se spreminjajo tako cene tiskovin kot dokumentov. To so stroški, ki bi jih nosil občan.

Okvirni stroški so (Po podatkih iz UE z dne 06. 06. 2019):

- -sprememba naslova v veljavnem potnem listu 2,50 EUR-a ali nov potni list zaradi že predhodnih sprememb(ker ni mogoče več spreminjati naslova v listini)46,10-31,17 EUR-a
 - nova osebna izkaznica zaradi posledic odloka 9,26 EUR-a
 - novo vozniško dovoljenje zaradi posledic odloka 7,81 EUR-a
 - orožni list je tiskovina 13,90 eur, samo sprememba naslova 4,5 eur takse, vendar samo enkrat v listino, če jo je nosilec že spreminjal, je še tiskovina
 - osebna izkaznica je tiskovina 9,26 eur
 - izdelava osebne izkaznice z spremembo naslova je 18,86 eur
 - potni list je tiskovina 32,00 eur,
 - vpis naslova če ima prostor v potnem listu plača samo 3,00 eur
 - izdelava novega potnega lista pa je 46,10 eur
 - Vozniško dovoljenje je tiskovina 7,34 eur
 - izdelava novega zaradi spremembe bivališča pa 19,14 eur
 - Prometno dovoljenje je tiskovina z ovitkom 1,32 eur
 - izdelava novega zaradi spremembe bivališča pa 10,32 eur
- Stroški kot so javno obveščanje, objave Odloka, in spremembe aktov vezanih na nov Odlok, so stroški Občine
 - Stroški, ki jih krijejo občani sami kot so: spremembe osebnih podatkov pri bankah, združenjih, strankah, društvih.....
 - Osveževanja podatkov v uradnih evidencah se izvedejo po uradni dolžnosti po spremembi območja z evidentiranjem GURS-a v RPE, v tem primeru ni stroškov za občane in Občino

ZDOIONUS v 16. členu določa:

»(1) O predlogu iz 12. člena tega zakona je treba opraviti predhodno posvetovanje, ki mora trajati najmanj petnajst dni.

(2) Predhodno posvetovanje je treba opraviti:

- v delih obstoječega oziroma obstoječih naselij, iz katerih bo nastalo novo naselje, če se spremeni območje naselja oziroma naselij, tako da nastane novo naselje;
- v delu naselja, ki se bo priključilo sosednjemu naselju, če se spremeni območje naselja, tako da se del naselja priključi sosednjemu naselju;
- v naselju, ki se bo preimenovalo, če se obstoječe naselje preimenuje.

(3) Predhodno posvetovanje se začne z objavo predloga iz 12. člena tega zakona na spletnih straneh občine in vsaj v enem javnem mediju na območju občine.

(4) Hkrati z objavo iz prejšnjega odstavka župan objavi poziv k predhodnemu posvetovanju z navedbo načina in roka, v katerem se lahko vložijo mnenja, predlogi in pripombe k predlogu iz 12. člena tega zakona.«

Vezano na 3. člen ZDOIONUS, ki določa, da je pri določanju območij naselij in imen naselij ter imenovanju ulic oziroma preimenovanju naselij in ulic, torej v konkretnem primeru ustanovitve novega naselja Zatrnik, potrebno opraviti predhodno posvetovanje z osebami z območja, na katero se spremembe nanašajo, to je z udeleženiimi osebami, ki so polnoletne osebe, ki imajo na območju, na katero se spremembe nanašajo, prijavljeno stalno ali začasno prebivališče, in pravne osebe zasebnega in javnega prava, ki imajo na tem območju sedež. Območje, na katerega se spremembe nanašajo, ni v konkretnem primeru območje Krnice, ker 16. člen natančneje določa predhodno posvetovanje, ki mora trajati najmanj 15 dni ter to v delu obstoječega naselja, na katerega se spremembe nanašajo. Predhodno posvetovanje se začne z objavo predloga iz 12. člena Zakona na spletnih straneh občine in vsaj v enem javnem mediju na območju občine, hkrati z objavo pa župan objavi poziv k predhodnemu posvetovanju z navedbo načina in roka, v katerem se lahko vložijo mnenja, predlogi in pripombe k predlogu.

Aktivnosti, ki jih je potrebno izvesti je torej objava predloga in Poziv v sredstvih javnega obveščanja, npr. lokalni časopis Gorjanc, za predhodno posvetovanje z osebami z območja Zatrnika- to je z udeleženiimi osebami, ki so polnoletne osebe, in ki imajo na območju, na katero se spremembe nanašajo, prijavljeno stalno ali začasno prebivališče, in pravne osebe zasebnega in javnega prava, ki imajo na tem območju sedež. Poziv, da se osebe opredelijo v roku, ki ne sme biti krajši od 15 dni po Zakonu, da si v tem času lahko ogledajo elaborat na sedežu Občine. Pisni poziv vsakemu udeležencu lahko vsebuje še določilo da če se v roku ne bodo opredelile se bo štelto to kot strinjanje. Zakon sicer ne določa kvoruma strinjanja, niti da bi večinsko nestrinjanje udeleženiimi oseb vplivalo na nadaljnji potek priprave predloga sprejetja odloka.

Osnutek poziva bi bil npr.:

Na predlog predlagatelja v Občini Gorje teče postopek izločitve dela območja naselja Krnica ter poimenovanje izločenega dela naselja v naselje Zatrnik. Postopek je možno izpeljati na podlagi določb Zakona o določanju območij ter imenovanju in označevanju naselij, ulic in stavb – ZDOIONUS (Uradni list RS, št. 25/2008, v nadaljevanju ZDOIONUS). V skladu s 16. členom ZDOIONUS je potrebno v postopku izločitve dela naselja in ustanovitve novega naselja opraviti predhodno posvetovanje v delih obstoječega naselja, iz katerega bo nastalo novo naselje, ki mora trajati najmanj 15 dni. Ustrezen poziv je objavljen tudi v občinskem glasilu Gorjanc.

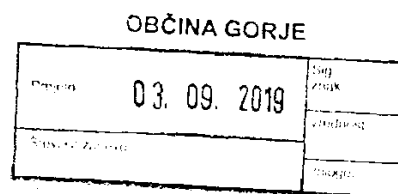
Po končanem javnem posvetovanju bo moral Občinski svet občine Gorje mnenja, predloge in pripombe, dane na predhodnem posvetovanju, obravnavati in se do njih opredeliti ter o svojih stališčih obvestiti javnost na spletnih straneh občine.

Celotna vsebina predloga, vključno z elaboratom za določitev območja z grafičnimi predlogami, s predpisanimi mnenji in potrdili državnih organov in s predlogom občinskega odloka, je na vpogled na sedežu Občine Gorje, Zgornje Gorje 6b, 4247 Zgornje Gorje v času

uradnih ur/poslovnem času. Na tem naslovu lahko dobite tudi vse informacije v zvezi z nameravanimi spremembami.

Preko lokalnega časopisa pozivamo vse polnoletne osebe, ki imajo na območju novega naselja Zatrnik prijavljeno stalno ali začasno bivališče, in pravne osebe zasebnega in javnega prava, ki imajo na tem območju svoj sedež, da se udeležijo predhodnega posvetovanja v zvezi s predlogom.

Občina Gorje
Vaški odbor Krnica
Zgornje Gorje 6b
4247 Zgornje Gorje



Občina Gorje
Občinski svet
Zgornje Gorje 6b
4247 Zgornje Gorje

Zadeva: predlog za določitev območja in imenovanja novega naselja Zatrnik

Spoštovani člani občinskega sveta,

Vaški odbor za območje Krnica je po predhodnem posvetovanju s številnimi občani in lastniki objektov na območju Zatrnika, ugotovil, da obstaja močan interes ter visoka stopnja soglasja o tem, da se Zatrnik vzpostavi kot naselje in da se določi območje tega naselja.

Za določitev Zatrnika kot novega naselja znotraj občine Gorje po našem mnenju obstajajo tehtni zgodovinski, geografski in gospodarski razlogi, pa tudi razlogi boljše prometne ureditve in varnosti v cestnem prometu. Zatrnik izpolnjuje tudi vse predpisane pravne zahteve oziroma pogoje za določitev naselja.

O imenu naselja

Ime kraja Zatrnik se v zgodovinskih virih omenja že od 15. stoletja dalje in se med prebivalci in obiskovalci vse do danes redno uporablja kot zemljepisno ime za območje razpršene poselitve nad Krnico na nadmorski višini od 800 do 1000 m. Ime kraja naj bi imelo dva možna izvora. Po prvem je povezano s trnovo, težavno gorsko potjo iz doline naselja Krnica, po drugi pa naj bi ime izviralo iz časa ko so pastirji na tem, tedaj s trnjem poraslim območjem, pasli koze in ovce.

Ime kraja Zatrnik je postalo širše prepoznavno v Sloveniji in tudi tujini zlasti v času, ko je na tem območju deloval nekdanji smučarski center Zatrnik. Ime kraja Zatrnik je danes uveljavljeno in zagotavlja prepoznavnost območja naselja.

Predlagatelji smo v zvezi z imenom naselja Zatrnik pridobili tudi pozitivno mnenje Komisije za standardizacijo zemljepisnih imen z dne 19. 8.2019, ki ga prilagamo.

O mejah naaselja Zatrnik

Območje Zatrnik, ki trenutno spada pod naselje Krnica, ima geografsko lego, ki je od Krnice precej oddaljena. Razdalja cestne povezave med Krnico in Zatrnikom obsega skoraj 4 km. Že sama cestna označba kje se končuje območje Krnice nakazuje, da Zatrnik po naravni legi ni vključen v območje naselja Krnica. V praksi tudi vsa obvestila občine Gorje, sklepi, odloki in drugi pravni akti občinskega sveta in župana praviloma posebej omenjajo območje Zatrnik (npr. »Krnica, vključno z Zatrnikom«) zato, da bi se zagotovila ustrezna informiranost občanov Zatrnik. Zatrnik je v očeh občanov Gorij bolj kot ne umetno priključen naselju Krnica. Nenazadnje se je to dejstvo ponovno potrdilo ob nedavnih volitvah vaškega odbora za območje Krnice, Radovne in Zatrnik, saj so prebivalci Zatrnik na zboru občanov izrazili interes za učinkovito izvrševanje zadev lokalne samouprave v okviru samostojnega vaškega odbora za območje Zatrnik, ki je v preteklosti že obstajal.

Naravne meje območja Zatrnik potekajo po vrhovih, Špika, Hotunjskega vrha, Berjanice, na območje Pokljuke ter planote Stara Pokljuka pa Zatrnik meji po strugi poključke soteske. Natančnejše meje novega naselja Zatrnik in opis sprememb območja naselja Krnica izhajajo iz elaborata Geodetske uprave RS, ki ga prilagamo. Iz priloženega elaborata in potrdila izhaja, da Geodetska uprava RS podaja pozitivno mnenje z vidika skladnosti predloga za določitev novega naselja z veljavnimi predpisi. Po zagotovitvi Geodetske uprave RS z dne 30.8.2019 zato dodatno posebno mnenje ni potrebno.

O zakonskih pogojih in javnem interesu za določitev novega naselja

V skladu z Zakonom o določanju območij ter o imenovanju in označevanju naselij, ulic in stavb (ZDOIONUS) Zatrnik izpolnjuje vse pogoje za to, da postane naselje s tem imenom. Gre za zaokroženo območje na katerem se nahaja več kot deset stavb, kar je zakonski minimum (6. člen ZDOIONUS). Območje Zatrnik namreč obsega več kot 45 stavb. Gostota poselitve Zatrnik se je povečevala postopoma. Najintenzivneje se je ta proces razvijal na podlagi zazidalnega načrta za območje Klofutarice, a ta proces še ni zaključen. Interes za nadaljnje širjenje poselitve med drugim izhaja tudi iz pripomb in predlogov k spremembam in dopolnitvam OPN Gorje. Na območju Zatrnik kot predlaganega novega naselja v občini Gorje ima stalno ali začasno prebivališče prijavljeno sorazmerno veliko število ljudi glede na to, da gre za srednjegorsko območje.

To območje bo na podlagi novega OPN in izvedbenega OPPN v prihodnje moralo dobiti tudi ustrezno komunalno infrastrukturo, zlasti pitno vodo in čistilno napravo.

Poimenovanje Zatrnik kot naselja nima samo simbolnega pomena ampak bo predstavljalo tudi podporo nadaljnjemu gospodarskemu razvoju Zatrnik kot turističnega kraja. Dejavnost kmečkega turizma, zagotavljanje turističnih nočitev, gostinska dejavnost dveh gostinskih

lokalov Pr Jagru in Anžk pa tudi pohodništvo v poključsko sotesko terjajo večjo prepoznavnost kraja, ki se mora odražati ne samo s cestno označbo naselja ampak tudi na ustreznih zemljevidih, elektronskih povezavah (GPS) in podobno.

Nadaljnji razvoj Zatrnik, ki s seboj nosi velik potencial ponovnega razvoja smučarskega centra in drugih primernih dejavnosti bo urejal državni prostorski načrt zato je tudi iz tega razloga primerno, da občina Gorje izvede prvi korak v tej smeri in z odlokom določi območje in imenovanje naselja Zatrnik. Vaški odbor Krnica je v prvih posvetovanjih o interesu za postopno obnovo turistično rekreacijskega centra Zatrnik ugotovil veliko zanimanje potencialnih investorjev, kar je pomembno za celotne Gorje tudi z vidika koriščenja prenočitvenih zmogljivosti v času zimske sezone. S strani 8 prebivalcev Zatrnik in s sedežem na Zatrniku je bila pred kratkim ustanovljena tudi nova gospodarska družba Turistično-rekreacijski center Zatrnik (RTC Zatrnik d.o.o.), kar dokazuje resnost prizadevanj za nadaljnji uravnoteženi razvoj turizma na tem območju ob upoštevanju dejstva, da gre za območje tretjega varstvenega pasu Triglavskega narodnega parka.

Določitev Zatrnik kot naselja bo prispevala tudi k umiritvi prometa, še posebej na rizičnih odsekih glavne državne ceste pred obema gostinskima lokaloma in v nepreglednem ovinku pri zaboju za odpadke.

O predlogu odloka občinskega sveta in finančnih posledicah vzpostavitve naselja Zatrnik

Določitev Zatrnik kot naselja bo imela določene finančne posledice tako za občinski proračun kot za prebivalce Zatrnik vendar po naši oceni ne gre za nesorazmerne stroške.

Za občane Zatrnik bo to strošek uskladitve osebnih dokumentov, ki ga sprejemamo na znanje in s podpisu občanov (seznam podpisnikov hrani občina Gorje) potrjujemo, da smo ta strošek pripravljene kriti sami. Po opravljenem preverjanju pri pristojnih upravnih organih smo ugotovili, da bodo to:

- strošek menjave osebnih izkaznic prebivalcev naselja Zatrnik v višini 18,86 EUR;
- stroški sprememb potnih listov ne nastanejo razen, če je oseba v času veljavnosti potnega lista enkrat že menjala stalno prebivališče in v takem primeru strošek znaša 46,10 EUR;
- strošek menjave voziškega dovoljenja znaša 19,14 EUR;
- stroški menjave prometnega dovoljenja ob prvi registraciji vozila znašajo 10,32 EUR.




Edini strošek občine Gorje bo strošek menjave hišnih števil v višini 18 EUR za skupno 49 objektov znotraj naselja Zatrnik, kar znaša 882 EUR. Menimo, da vzpostavitev uličnega sistema ni potrebna. Prav tako ni potrebno določiti skrajšanega imena naselja Zatrnik.

Glede na navedeno vaški odbor Krnica občine Gorje na podlagi z 12. člena ZDOIONUS in po predhodnem pozitivnem mnenju župana ter občinskih svetnic in svetnikov, ki so sodelovali na zadnji seji vaškega odbora Krnica, občinskemu svetu občine Gorje predlaga, da sprejme

odlok o določitvi območja in imenovanju naselja Zatrnik. Besedilo predlaganega odloka prilagamo.

V skladu s 16. členom ZDOIONUS je pred odločanjem občinskega sveta potrebno opraviti predhodno posvetovanje znotraj predlaganega območja novega naselja Zatrnik (prva alineja drugega odstavka 16. člena) z udeleženiimi osebami iz drugega odstavka 3. člena tega zakona. Ta postopek se začne z objavo predloga vaškega odbora Krnica na spletni strani občine in v javnem mediju na območju občine.

Predsednik in člana vaškega odbora Krnica

 Aleš Zalar
 Stane Marenc
 Anže Urevc

Zatrnik, 2.9.2019



REPUBLIKA SLOVENIJA
MINISTRSTVO ZA OKOLJE IN PROSTOR
GEODETSKA UPRAVA REPUBLIKE SLOVENIJE

Zemljemerska ulica 12, 1000 Ljubljana

T: 01 478 48 00
F: 01 478 48 34
E: pisarna.gu@gov.si
www.gu.gov.si

Šifra: 35321-79/2019-2552-5
Datum: 09.08.2019

✓ Občina Gorje
Vaški odbor Krnica
Zgornje Gorje 6b
4247 Zgornje Gorje

Digitalni podpis

Podpisnik: Bojan Pirc
Izdajatelj: SI-PASS-CA
Številka certifikata: 52D0754B0000000575033D6
Potek veljavnosti: 19. 04. 2024
Čas podpisa: 09. 08. 2019 11:10

OBČINA GORJE

Projeto:	12. 08. 2019	Šifra: 004
Številka zadeve:	353-4/2019-3	Vrednoti: /
		Območje: 4

ZADEVA: Mnenje, potrdilo in elaborat
Zveza: Vaša vloga po elektronski pošti z dne 18.06.2019

V prilogi vam pošiljamo mnenje, potrdilo in elaborat, za katerega ste zaprosili.

Opozarjamo vas tudi, da je v skladu z zakonodajo, občina dolžna v treh dneh po objavi občinskega odloka o uvedbi novega naselja, o tem dejstvu obvestiti geodetsko upravo.

Bojan Pirc
Višji svetovalec

V vednost:
- Območna geodetska uprava Kranj, ga. Ribnikar



REPUBLIKA SLOVENIJA
MINISTRSTVO ZA OKOLJE IN PROSTOR
GEODETSKA UPRAVA REPUBLIKE SLOVENIJE

Zemljemerska ulica 12, 1000 Ljubljana

T: 01 478 48 00
F: 01 478 48 34
E: pisama.gu@gov.si
www.gu.gov.si

Številka: 35321-79/2019-2552-4
Datum: 09.08.2019

Geodetska uprava v skladu z 2. odstavkom 14. člena Zakona o določanju območij ter imenovanju in označevanju naselij, ulic in stavb - ZDOIONUS (Uradni list RS, št. 25/2008) izdaja

POTRDILO

da v Sloveniji ni naselja z imenom:

- Zatrnik

kot Vaški odbor Krnica predlaga v predlogu imenovanja novega naselja.

Potrdilo pripravil:

Bojan Pirc
Višji svetovalec

 Digitalni podpis

Podpisnik: Bojan Pirc
Izdajatelj: SI-PASS-CA
Številka certifikata: 52D0754B00000000575033D6
Potek veljavnosti: 19. 04. 2024
Čas podpisani: 09. 08. 2019 11:04



REPUBLIKA SLOVENIJA
MINISTRSTVO ZA OKOLJE IN PROSTOR
GEODETSKA UPRAVA REPUBLIKE SLOVENIJE

Zemljemerska ulica 12, 1000 Ljubljana

T: 01 478 48 00
F: 01 478 48 34
E: pisarna.gu@gov.si
www.gu.gov.si

Šifra: 35321-79/2019-2552-3
Datum: 09.08.2019

Občina Gorje
Vaški odbor Krnica
Zgornje Gorje 6b
4247 Zgornje Gorje

ZADEVA: Mnenje glede predloga uvedbe novega naselja z imenom Zatrnik
Zveza: Vaša vloga po elektronski pošti z dne 18.06.2019

Geodetska uprava Republike Slovenije izdaja **pozitivno mnenje** k predlagani uvedbi novega naselja z imenom Zatrnik. Predlog je oblikovan skladno z Zakonom o določanju območij ter o imenovanju in označevanju naselij, ulic in stavb – ZDOIONUS (Uradni list RS, št. 25/2008).

Bojan Pirc
Višji svetovalec

 Digitalni podpis

Podpisnik: Bojan Pirc
Izdajatelj: SI-PASS-CA
Številka certifikata: 52D0754B0000000575033D6
Potek veljavnosti: 19. 04. 2024
Čas podpisa: 09. 08. 2019 10:57

Seznam obstoječih hišnih števil na območju spremembe naselja Zatrnik (Krnica)

STARO STANJE								NOVO STANJE							
OB_ID	OB_UIME	NA_ID	NA_UIME	UL_ID	UL_UIME	HS	HD	OB_ID	OB_UIME	NA_ID	NA_UIME	UL_ID	UL_UIME	HS	HD
207	Gorje	2	Krnica	0	Krnica	81		207	Gorje	13	Zatrnik	0	Zatrnik	*	
207	Gorje	2	Krnica	0	Krnica	81	A	207	Gorje	13	Zatrnik	0	Zatrnik	*	
207	Gorje	2	Krnica	0	Krnica	81	D	207	Gorje	13	Zatrnik	0	Zatrnik	*	
207	Gorje	2	Krnica	0	Krnica	81	E	207	Gorje	13	Zatrnik	0	Zatrnik	*	
207	Gorje	2	Krnica	0	Krnica	81	F	207	Gorje	13	Zatrnik	0	Zatrnik	*	
207	Gorje	2	Krnica	0	Krnica	81	G	207	Gorje	13	Zatrnik	0	Zatrnik	*	
207	Gorje	2	Krnica	0	Krnica	82		207	Gorje	13	Zatrnik	0	Zatrnik	*	
207	Gorje	2	Krnica	0	Krnica	82	A	207	Gorje	13	Zatrnik	0	Zatrnik	*	
207	Gorje	2	Krnica	0	Krnica	82	B	207	Gorje	13	Zatrnik	0	Zatrnik	*	
207	Gorje	2	Krnica	0	Krnica	83		207	Gorje	13	Zatrnik	0	Zatrnik	*	
207	Gorje	2	Krnica	0	Krnica	83	A	207	Gorje	13	Zatrnik	0	Zatrnik	*	
207	Gorje	2	Krnica	0	Krnica	84		207	Gorje	13	Zatrnik	0	Zatrnik	*	
207	Gorje	2	Krnica	0	Krnica	84	A	207	Gorje	13	Zatrnik	0	Zatrnik	*	
207	Gorje	2	Krnica	0	Krnica	84	B	207	Gorje	13	Zatrnik	0	Zatrnik	*	
207	Gorje	2	Krnica	0	Krnica	84	C	207	Gorje	13	Zatrnik	0	Zatrnik	*	
207	Gorje	2	Krnica	0	Krnica	84	D	207	Gorje	13	Zatrnik	0	Zatrnik	*	
207	Gorje	2	Krnica	0	Krnica	85		207	Gorje	13	Zatrnik	0	Zatrnik	*	
207	Gorje	2	Krnica	0	Krnica	85	A	207	Gorje	13	Zatrnik	0	Zatrnik	*	
207	Gorje	2	Krnica	0	Krnica	85	B	207	Gorje	13	Zatrnik	0	Zatrnik	*	
207	Gorje	2	Krnica	0	Krnica	86		207	Gorje	13	Zatrnik	0	Zatrnik	*	
207	Gorje	2	Krnica	0	Krnica	120		207	Gorje	13	Zatrnik	0	Zatrnik	*	
207	Gorje	2	Krnica	0	Krnica	121		207	Gorje	13	Zatrnik	0	Zatrnik	*	
207	Gorje	2	Krnica	0	Krnica	125		207	Gorje	13	Zatrnik	0	Zatrnik	*	
207	Gorje	2	Krnica	0	Krnica	126		207	Gorje	13	Zatrnik	0	Zatrnik	*	
207	Gorje	2	Krnica	0	Krnica	127		207	Gorje	13	Zatrnik	0	Zatrnik	*	
207	Gorje	2	Krnica	0	Krnica	128		207	Gorje	13	Zatrnik	0	Zatrnik	*	
207	Gorje	2	Krnica	0	Krnica	129		207	Gorje	13	Zatrnik	0	Zatrnik	*	
207	Gorje	2	Krnica	0	Krnica	130		207	Gorje	13	Zatrnik	0	Zatrnik	*	
207	Gorje	2	Krnica	0	Krnica	131		207	Gorje	13	Zatrnik	0	Zatrnik	*	
207	Gorje	2	Krnica	0	Krnica	132		207	Gorje	13	Zatrnik	0	Zatrnik	*	
207	Gorje	2	Krnica	0	Krnica	133		207	Gorje	13	Zatrnik	0	Zatrnik	*	
207	Gorje	2	Krnica	0	Krnica	134		207	Gorje	13	Zatrnik	0	Zatrnik	*	
207	Gorje	2	Krnica	0	Krnica	135		207	Gorje	13	Zatrnik	0	Zatrnik	*	
207	Gorje	2	Krnica	0	Krnica	136		207	Gorje	13	Zatrnik	0	Zatrnik	*	

Seznam obstoječih hišnih števil na območju spremembe naselja Zatrnik (Krnica)

STARO STANJE								NOVO STANJE							
OB_ID	OB_UIME	NA_ID	NA_UIME	UL_ID	UL_UIME	HS	HD	OB_ID	OB_UIME	NA_ID	NA_UIME	UL_ID	UL_UIME	HS	HD
207	Gorje	2	Krnica	0	Krnica	137		207	Gorje	13	Zatrnik	0	Zatrnik	*	
207	Gorje	2	Krnica	0	Krnica	138		207	Gorje	13	Zatrnik	0	Zatrnik	*	
207	Gorje	2	Krnica	0	Krnica	139		207	Gorje	13	Zatrnik	0	Zatrnik	*	
207	Gorje	2	Krnica	0	Krnica	140		207	Gorje	13	Zatrnik	0	Zatrnik	*	
207	Gorje	2	Krnica	0	Krnica	141		207	Gorje	13	Zatrnik	0	Zatrnik	*	
207	Gorje	2	Krnica	0	Krnica	143		207	Gorje	13	Zatrnik	0	Zatrnik	*	
207	Gorje	2	Krnica	0	Krnica	144		207	Gorje	13	Zatrnik	0	Zatrnik	*	
207	Gorje	2	Krnica	0	Krnica	145		207	Gorje	13	Zatrnik	0	Zatrnik	*	
207	Gorje	2	Krnica	0	Krnica	146		207	Gorje	13	Zatrnik	0	Zatrnik	*	
207	Gorje	2	Krnica	0	Krnica	147		207	Gorje	13	Zatrnik	0	Zatrnik	*	
207	Gorje	2	Krnica	0	Krnica	149		207	Gorje	13	Zatrnik	0	Zatrnik	*	
207	Gorje	2	Krnica	0	Krnica	150		207	Gorje	13	Zatrnik	0	Zatrnik	*	
207	Gorje	2	Krnica	0	Krnica	150	A	207	Gorje	13	Zatrnik	0	Zatrnik	*	
207	Gorje	2	Krnica	0	Krnica	150	B	207	Gorje	13	Zatrnik	0	Zatrnik	*	
207	Gorje	2	Krnica	0	Krnica	150	C	207	Gorje	13	Zatrnik	0	Zatrnik	*	

* Po uradni izvedbi spremembe bo OBMOČNA GEODETSKA UPRAVA KRANJ, Geodetska pisarna Radovljica v skladu z veljavnimi pravili preštevilčila hišno številko





KOMISIJA ZA STANDARDIZACIJO ZEMLJEPISNIH IMEN

Geodetska uprava Republike Slovenije
Zemljemerska ulica 12
1000 Ljubljana

Telefon: (01) 478 4807
Faks: (01) 478 4834
E-pošta: kszi.go@gov.si
Spletna stran:

http://www.gu.gov.si/si/delovnapodrocja_gu/projekti_gu/komisija_za_standardizacijo_zemljepisnih_imen/

OBČINA GORJE

Projeto:	21. 08. 2019	Št. zadeve:	
Številka zadeve:	353-4/2019-4	Priloge:	

Štev.: 35381-1/2019-2552-15
Datum: 19. 8. 2019

Občina Gorje
Vaški odbor Krnica
Zgornje Gorje 6b
4247 Zgornje Gorje

ZADEVA: Mnenje o ustreznosti predlaganega imena naselja

Spoštovani!

Komisija za standardizacijo zemljepisnih imen je na podlagi vloge Vaškega odbora Krnica z dne 18. 6. 2019, obravnavala ustreznost predlaganega poimenovanja novega naselja v občini Gorje:

Zatrnik.

Komisija za standardizacijo zemljepisnih imen izdaja pozitivno mnenje na predlog poimenovanja novonastalega naselja Zatrnik. Predlagano zemljepisno ime je skladno z veljavnim Zakonom o določanju območij ter imenovanju in označevanju naselij, ulic in stavb (Uradni list RS, št. 25/2008) ter ustreza jezikoslovno-zemljepisnim pravilom.

V odloku o določitvi imena naselja/ulice mora biti ime naselja/ulice zapisano skladno z mnenjem delovnega telesa vlade, pristojnega za standardizacijo zemljepisnih imen (tretji odstavek 17. člena ZDOIONUS). V primeru ugotovljenega neupoštevanja mnenja Komisije za standardizacijo zemljepisnih imen (delovnega telesa vlade, pristojnega za standardizacijo zemljepisnih imen) se na njen predlog skladno z Zakonom o lokalni samoupravi in Zakonom o državni upravi sproži postopek nadzora zakonitosti odloka o določitvi imena naselja/ulice, v katerem mnenje ni upoštevano.

Lep pozdrav,


VLADA REPUBLIKE SLOVENIJE
KOMISIJA ZA STANDARDIZACIJO
ZEMLJEPISNIH IMEN
LJUBLJANA

dr. Matjaž Geršič
predsednik

Predlog določitve območja novega naselja Zatrnik

Merilo 1 : 8000

-  Predlagana meja novega naselja Zatrnik
-  Obstoječa meja naselja Krnica
Vir: GURS, RPE, avgust 2019
-  Hišne številke, ki so predmet spremembe območja naselja Krnica (Zatrnik)
Vir: GURS, RPE, avgust 2019
-  Prostorski okoliš
Vir: GURS, RPE, avgust 2019
-  Digitalni ortofoto načrt
Vir: GURS, DOF, avgust 2017

