



**MESTNA OBČINA KRANJ**  
**ŽUPAN**  
Slovenski trg 1, 4000 Kranj



REPUBLIKA SLOVENIJA  
MESTNA OBČINA  
KRANJ

30 MAY 2016

T: 04 237 31 01

F: 04 237 31 06

E: [obcina.kranj@kranj.si](mailto:obcina.kranj@kranj.si)

S: [www.kranj.si](http://www.kranj.si)

PODPIS

Številka: 350-8/2013-13

Kranj: 26.5.2016

Na podlagi 60. člena v povezavi s 6. odstavkom 50. člena Zakona o prostorskem načrtovanju (ZPNačrt, Uradni list RS, št. 33/07, 70/08 – ZVO-1B, 108/09, 80/10 – ZUPUDPP, 43/11 – ZKZ-C, 57/12, 57/12 – ZUPUDPP-A, (109/12), 76/14 – odl. US in 14/15 – ZUUJFO) Mestna občina Kranj izdaja

### UGOTOVITVENI SKLEP

Ugotovi se, da na dopolnjen osnutek občinskega podrobnega prostorskega načrta za preselitev kmetijskega gospodarstva Zmrzlikar in kmetijskega gospodarstva Krt v času javne razgrnitve, od 30. novembra 2015 do 8. januarja 2016 ter v času javne obravnave dne 17. decembra 2015 ni bilo podanih nobenih pripomb in predlogov, zato na podlagi 60. člena v povezavi s 6. odstavkom 50. člena Zakona o prostorskem načrtovanju (Uradni list RS, št. 33/07, 70/08 – ZVO-1B, 108/09, 80/10 – ZUPUDPP, 43/11 – ZKZ-C, 57/12, 57/12 – ZUPUDPP-A, (109/12), 76/14 – odl. US in 14/15 – ZUUJFO) Mestna občina Kranj stališč ne more zavzeti.

Zoper ta sklep ni pritožbe.

Boštjan TRILAR  
ŽUPAN  
zanj  
Boris Vehovec  
PODŽUPAN  
ŽUPAN

V vednost:

- Krt Igor, Kurirska pot 7, 4000 Kranj
- Zmrzlikar Antonija, Hrastje 46, 4000 Kranj
- Mega Team d.o.o., Britof 292, 4000 Kranj





Sektor za dostopovna omrežja  
Center za dostopovna omrežja Ljubljana - Kranj  
Mirka Vadnova 13, 4000 Kranj, Tel.: (04) 260 40 00, Fax: (04) 204 16 00

**MEGA TEAM D.O.O.**  
**BRITOF 292**

Številka: 76/02-00141201605090046

Datum: 1.6.2016

**4000 KRANJ**

**Zadeva: Mnenje k predlogu Občinskega podrobnega prostorskega načrta za gradnjo kmetijskih objektov Zmrzlikar (OPPN-a) in Krt (OPPN-b) v občini Kranj**

Na podlagi: 30., 34., 47., 51., 58., 61. in 70. člena Zakona o prostorskem načrtovanju ZPNačrt, ZPNačrt-A (Uradni list RS, št. 33/07, 108/09), 9., 10., 12., 13. in 16. člena Zakona o elektronskih komunikacijah – ZEKom-1 (Uradni list RS, št. 109/2012) in Pravilnika o delu komisije za pregled projektne dokumentacije (Uradno glasilo Telekoma Slovenije št. 3/04), ter vloge vlagatelja vam izdajamo POZITIVNO mnenje k predlogu Občinskega podrobnega prostorskega načrta za gradnjo kmetijskih objektov Zmrzlikar (OPPN-a) in Krt (OPPN-b) v občini Kranj.

Smernice k: predlogu Občinskega podrobnega prostorskega načrta za gradnjo kmetijskih objektov Zmrzlikar (OPPN-a) in Krt (OPPN-b) v občini Kranj št.: 23558 - KR/481-BD, izdane dne 3.6.2014.

**Gradnja kmetijskih objektov Zmrzlikar, OPPN-a:**

- Po tangiranem območju potekajo obstoječe telekomunikacijske naprave Telekoma Slovenije d.d. Pred pričetkom izvajanja gradbenih del je obvezno potrebno označiti, predstaviti izven območja predvidenega objekta in ustrezno zaščititi obstoječe telekomunikacijske naprave v skladu s predpisi in pogoji Telekoma Slovenije d.d.. Prestavitev in zaščito obstoječih telekomunikacijskih naprav je potrebno projektno obdelati. Dodatne informacije na tel.št.: 04/260-4820 g. Marko Davidovič. Za prestavitev obstoječih telekomunikacijskih naprav mora investitor pridobiti vsa potrebna dovoljenja in soglasja lastnikov zemljišč.

- Najmanj 30 dni pred pričetkom del, je zaradi točnega dogovora glede zakoličbe, zaščite in prestavitve telekomunikacijskega omrežja, terminske uskladitve in nadzora nad izvajanjem del, investitor oziroma izvajalec o tem dolžan obvestiti skrbniško službo Telekoma Slovenije.

- Gradbena dela v bližini telefonskega podzemnega omrežja je potrebno obvezno izvajati z ročnim izkopom, pod nadzorom strokovnih služb Telekoma Slovenije. Postavitev objekta nad traso obstoječih zemeljskih telekomunikacijskih naprav ni dovoljena.

- Investitor posega pridobiti pri Telekomu Slovenije d.d. OE Kranj tehnično dokumentacijo o natančnem poteku obstoječih telekomunikacijskih naprav na tangiranem področju, kar skupaj s predhodno podanimi zahtevami integrira v ustrezno dokumentacijo na podlagi katere bo Telekom Slovenije d.d., OE Kranj izdal ustrezna soglasja k posegu.

- Vsa dela v zvezi z zaščito in prestavitvami tangiranih telekomunikacijskih naprav pri posegih v prostor izvede Telekom Slovenije, d.d..

- Stroški oglada, izdelave projekta zaščite in prestavitve telekomunikacijskega omrežja, zakoličbe, zaščite in prestavitve telekomunikacijskega omrežja, ter nadzora bremenijo investitorja gradbenih del. Prav tako bremenijo investitorja tudi stroški odprave napak, ki bi nastale zaradi del na omenjenem objektu, kakor tudi stroški zaradi izpada prometa, ki bi zaradi tega nastali.

**Gradnja kmetijskih objektov Krt, OPPN-b:**

- Po tangiranem zemljišču predvidenega OPPN-b za gradnjo kmetijskih objektov Krt ne potekajo obstoječe telekomunikacijske naprave Telekoma Slovenije.

- V primeru posegov izven predvidenega območja, na območje obstoječih telekomunikacijskih naprav, je potrebno obvezno le-te pred pričetkom izvajanja gradbenih del označiti in ustrezno zaščititi v skladu z navodili nadzornega Telekoma Slovenije, OE Kranj.

Lep pozdrav!

Postopek vodil:  
Branko Domjanič



V vednost: naslov, arhiv



Vodja centra:  
Saša Dejak





REPUBLIKA SLOVENIJA  
**MINISTRSTVO ZA OBRAMBO**

UPRAVA REPUBLIKE SLOVENIJE  
ZA ZAŠČITO IN REŠEVANJE

Vojkova cesta 61, 1000 Ljubljana

T: 01 471 33 22  
F: 01 431 81 17  
E: gp.dgzr@urszr.si  
www.sos112.si



Podpisnik: Darko But  
Izdajatelj: sigov-ca  
Številka certifikata: 00AC982EAE  
Potek veljavnosti: 22.12.2020  
Čas podpisa: 25.04.2016 16:12

Številka: 350-91/2014-4 - DGZR  
Datum: 25. 04. 2016

Na podlagi vloge Mega team d. o. o., Britof 292, Kranj, ki po pooblastilu zastopa Mestno občino Kranj, Slovenski trg 1, Kranj (v nadaljevanju vlagatelj) z dne 14. 4. 2016, izdaja Ministrstvo za obrambo, Uprava RS za zaščito in reševanje, na podlagi 61. člena Zakona o prostorskem načrtovanju (Uradni list RS, št. 33/07, 70/08-ZVO-1B, 108/09, 80/10-ZUPUDPP, 43/11-ZKZ-C, 57/12, 109/12) in na podlagi trinajste alineje prvega odstavka 102. člena Zakona o varstvu pred naravnimi in drugimi nesrečami (Uradni list RS, št. 51/06-UPB, 97/10) in 8. točke prvega odstavka 49. člena Zakona o varstvu pred požarom (Uradni list RS, št. 3/07-UPB, 9/11, 83/12) naslednje

**MNENJE**

**k predlogu občinskega podrobnega prostorskega načrta za preselitev kmetijskega gospodarstva Zmrzlikar in kmetijskega gospodarstva Krt**

Vlagatelj je z vlogo z dne 14. 4. 2016, ki smo jo prejeli 18. 4. 2016 pozval Ministrstvo za obrambo, Upravo RS za zaščito in reševanje pristojno za področje varstva pred naravnimi in drugimi nesrečami in varstvo pred požarom, da mu v zakonitem roku poda mnenje k predlogu občinskega podrobnega prostorskega načrta za preselitev kmetijskega gospodarstva Zmrzlikar in kmetijskega gospodarstva Krt. Vlagatelj je hkrati z vlogo dostavil CD s predlogom občinskega podrobnega prostorskega načrta (tekstualni in grafični del).

Ministrstvo za obrambo, Uprava RS za zaščito in reševanje je smernice s področja varstva pred naravnimi in drugimi nesrečami in varstva pred požarom k osnutku občinskega podrobnega prostorskega načrta za preselitev kmetijskega gospodarstva Zmrzlikar in kmetijskega gospodarstva Krt podalo skladno z zakonodajo.

Vlagatelj je pri pripravi predloga občinskega podrobnega prostorskega načrta za preselitev kmetijskega gospodarstva Zmrzlikar in kmetijskega gospodarstva Krt upošteval dane smernice in veljavno zakonodajo, zato Ministrstvo za obrambo, Uprava RS za zaščito in reševanje k predlogu izdaja pozitivno mnenje.

Gradivo za pridobitev mnenj v papirni obliki vam vračamo v prilogi.

Pripravila:  
Irena Zupančič  
višja svetovalka

Darko But  
sekretar  
generalni direktor

Poslano:  
- Mega team d. o. o., Britof 292, 4000 Kranj.

Priloga:  
- gradivo za mnenje v papirni obliki.



REPUBLIKA SLOVENIJA  
MINISTRSTVO ZA KMETIJSTVO, GOZDARSTVO  
IN PREHRANO

Dunajska cesta 22, 1000 Ljubljana

T: 01 478 90 00  
F: 01 478 90 21  
E: gp.mkgp@gov.si  
www.mkgp.gov.si

MEGA TEAM d. o. o.  
Britof 292

4000 Kranj

Številka: 350-167/2006/85  
Datum: 6. 5. 2016

**Zadeva: Mnenje k predlogu Občinskega podrobnega prostorskega načrta za gradnjo kmetijskih objektov Zmrzlikar in Krt**

Ministrstvo za kmetijstvo, gozdarstvo in prehrano RS (v nadaljnjem besedilu: ministrstvo) je dne 18. 4. 2016 na podlagi 58. člena Zakona o prostorskem načrtovanju (Uradni list RS, št. 33/07, 70/08 – ZVO-1B, 108/09, 80/10 – ZUPUDPP, 106/2010-popravek, 43/2011-ZKZ-C, 57/12, 57/12-ZUPDPP-A; v nadaljnjem besedilu: ZPNačrt) prejelo vlogo MEGA TEAM d. o. o., Britof 292, 4000 Kranj po pooblastilu Mestne občine Kranj, št.: 350-8/2013-6-(48/13) z dne 5. 9. 2013 za izdajo mnenja k predlogu Občinskega podrobnega prostorskega načrta (v nadaljevanju OPPN) za gradnjo kmetijskih objektov Zmrzlikar in Krt. OPPN je pripravljen v skladu z 39. členom ZKZ-C (Uradni list RS, št. 71/11 – UPB2, 58/12 in 27/16, v nadaljnjem besedilu: ZKZ). Gradivo za izdajo mnenja je sestavljeno iz:

- tekstualni del OPPN;
- grafični del OPPN.

Ministrstvo je v dosedanjem postopku izdalo smernice št. 350-167/2006/53z dne 22. 5. 2014.

Po pregledu gradiva za izdajo mnenja k predlogu OPPN z vidika upoštevanja ZKZ je bilo ugotovljeno naslednje:

1. V OPPN sta vključena različna območja in sicer:
  - območje novogradnje hleva za krave molznice, lagune za gnojevko in koritastih silosov zajema parc. št. 38, 40, 42/2, vse k.o. Hrastje, skupne površine 4.000 m<sup>2</sup>. Gre za najboljša kmetijska zemljišča.
  - območje gradnje hleva za govejo živino, senika in koritastih silosov zajema: parc. št. 1242, k.o. Primskovo, površine 5.988 m<sup>2</sup>. Gre za najboljše kmetijsko zemljišče.
2. ZKZ v 39. členu določa, da se lahko z OPPN na kmetijskih zemljiščih brez spremembe namenske rabe načrtuje kmetijske objekte, ki po predpisih o uvedbi in uporabi enotne klasifikacije vrst objektov uvrščeni v naslednje skupine: 12711 – stavbe za rastlinsko pridelavo, če je način pridelave neposredno vezan na kmetijsko zemljišče; 12712 – stavbe za rejo živali, razen objektov, za katere je treba izvesti presojo vplivov na okolje po predpisu, ki ureja vrste posegov v okolje, za katere je treba izvesti presojo vplivov na okolje ter 12713 – stavbe za spravilo pridelka, vendar le v okviru ali neposredni bližini območja, na katerem že stojijo stavbe in gospodarska poslopja kmetije, razen vinskih kleti in zidanic.

Iz gradiva za izdajo mnenja izhaja, da se na območju OPPN Hrastje načrtujejo objekti. Načrtuje se hlev za krave molznice, lagune za gnojevko in koritasti silosi. Na območju OPPN Primskovo se načrtujejo hlev za govejo živino, senik in koritasti silosi. Vsi objekti izpolnjujejo pogoje po 39. členu ZKZ.

3. V skladu z določili ZKZ je treba kmetijske objekte v okviru OPPN načrtovati na zemljiščih nekmetijske namenske rabe, če to ni mogoče, pa v bližini obstoječe lokacije kmetijskega gospodarstva, in sicer prvenstveno na kmetijskih zemljiščih nižjih bonitet.

V gradivu za izdajo mnenja je obrazloženo, da sta obe kmetiji usmerjene v živinorejo in sta se zaradi boljše produktivnosti odločili za novogradnjo objektov. Tako je tudi pripravljen predlog OPPN.

Ministrstvo, ugotavlja, da je predlog OPPN Mestne občine Kranj usklajen z do sedaj izdanimi smernicami in v skladu s 61. členom ZPNačrt ter izdaja pozitivno mnenje.

S spoštovanjem.

Pripravil:

mag. Bogdan Pungartnik,  
višji svetovalec I

Leon Ravnikar,  
vodja sektorja

Tadeja Kvas Majer,  
generalna direktorica



r.v. Dejan Židan  
mag. Dejan ŽIDAN,  
MINISTER

Poslano:

- naslovník – vročiti s povratnico
- MO Kranj, Slovenski trg 1, 4000 Kranj

Vložiti:

- arhiv





REPUBLIKA SLOVENIJA  
MINISTRSTVO ZA OKOLJE IN PROSTOR

DIREKCIJA REPUBLIKE SLOVENIJE ZA VODE  
Sektor območja zgornje Save

Mirka Vadnova 5, 4000 Kranj

T: 04 201 86 00

F: 04 201 86 05

E: gp.drsv@gov.si

www.dv.gov.si

**Mega team d.o.o.**  
**Britof 292**

**4000 KRANJ**

Številka: 35001-242/2016-4

Datum: 27.5.2016

Zveza:

Direkcija RS za vode, izdaja na podlagi 2. odstavka 14. člena Uredbe o organih v sestavi ministrstev (Uradni list RS, št. 35/15 in 62/15), 61. člena Zakona o prostorskem načrtovanju (ZPNačrt-B, Uradni list RS, št. 33/07, 57/12 – ZUPUDPP-A, 109/12, 35/13 Skl.US: U-I-43/13-8, 14/15-ZUUJFO) in 61. člena Zakona o vodah (ZV-1E, Uradni list RS, št. 67/02, 2/04-ZZdrI-A, 41/04-ZVO-1, 57/08, 57/12, 100/13, 40/14 in 56/15), na vlogo naslova z dne 14.4.2016, naslednje

### MNENJE

#### **k predlogu občinskega podrobnega prostorskega načrta za preselitev kmetijskega gospodarstva Zmrzlikar in kmetijskega gospodarstva Krt**

Po pregledu predložene dokumentacije je bilo ugotovljeno, da so rešitve v predlogu predloženega prostorskega akta v skladu z zahtevami veljavnih predpisov in pogoji, navedenimi v smernicah št. 35001-270/2014-2 z dne 27.5.2014, izdala Agencija RS za okolje, Oddelek območja zgornje Save.

S stališča varovanja vodnega režima in stanja voda ter ob upoštevanju podanih pogojev k predlogu Občinskega podrobnega prostorskega načrta za preselitev kmetijskega gospodarstva Zmrzlikar in kmetijskega gospodarstva Krt, izdajamo **pozitivno mnenje**.

#### **Obrazložitev:**

Mega team d.o.o., Britof 292, Kranj, je pozvala Direkcijo RS za vode, Sektor območja zgornje Save, Mirka Vadnova 5, Kranj, pristojno za področje upravljanja z vodami, da poda mnenje k predlogu Občinskega podrobnega prostorskega načrta za preselitev kmetijskega gospodarstva Zmrzlikar in kmetijskega gospodarstva Krt.

Vlogi je bila priložena naslednja dokumentacija:

- projekt št. 4/2013, april 2016, Občinski podrobni prostorski načrt za preselitev kmetijskega gospodarstva Zmrzlikar in kmetijskega gospodarstva Krt, dopolnjen predlog, Mega team d.o.o., Britof 292, 4000 Kranj, maj 2016, tekstualni in grafični del in
- Priloge: Obrazložitev in utemeljitev OPPN, Prikaz stanja prostora, ...

Izdane so bile smernice s pogoji št. 35001-270/2014-2 z dne 27.5.2014, izdala Agencija RS za okolje, Oddelek območja zgornje Save.

Območje OPPN obsega dva, med seboj prostorsko nepovezana posega, na katerih se v občini Kranj načrtuje gradnja kmetijskih objektov za dve kmetijski gospodarstvi in sicer:

- območje OPPN-a za kmetijsko gospodarstvo Zmrzlikar in
- območje OPPN-b za kmetijsko gospodarstvo Krt.

Območje OPPN-a se nahaja v naselju Hrastje in obsega kmetijska zemljišča z deli parc. št. 42/2, 40 in 38 vse k.o. Hrastje v velikosti 4.000 m<sup>2</sup>. Za potrebe širitve in posodobitve kmetije je načrtovana gradnja novega hleva za krave molznice s spremljajočimi prostori (molzišče, mlekarica, pisarna, sanitarije in garderobe) ter prostor za bolne ali poškodovane živali, lagune za gnojevko, gradnja dveh koritastih silosov ter gradnja objektov in naprav za energetska in komunalno infrastrukturo. V primeru, da investitor ne izvede lagune za gnojevko, se pod hlevom izvede gnojnična jama. Odpadne komunalne vode iz sanitarij, ki bodo locirane v hlevu, bodo speljane v obstoječo greznico.

Območje OPPN-b se nahaja na robu mesta Kranj v naselju Primskovo in obsega del zemljišča parc. št. 1242 k.o. Primskovo, v velikosti 5.988 m<sup>2</sup>. Kmetija na obstoječi lokaciji nima možnosti širitve oziroma posodobitve, zato je načrtovana preselitev kmetije. Na novi lokaciji je predvidena gradnja hleva za govejo živino s spremljevalnimi prostori (molzišče, mlekarica, pisarna, sanitarije in garderobe) ter prostor za bolne ali poškodovane živali, gradnja senika, koritastih silosov, gnojnišča ter razširitev dovodne poti in gradnja objektov in naprav za priključitev na energetska in komunalno infrastrukturo. Odpadne komunalne vode iz sanitarij, ki bodo locirane v hlevu, bodo speljane v malo čistilno napravo.

Ureditev odvoda padavinskih voda je enaka za obe kmetiji. Padavinske vode s streh bodo speljane v ponikovalnice locirane izven povoznih površin. Padavinske vode s parkirnih in manipulacijskih površin bodo preko lovilca olj speljane v ponikovalnico.

Gnojevka bo shranjena v laguni za gnojevko oziroma gnojnični jami, ki bosta vodotesni in brez iztoka v podtalje. Velikost lagune bo dimenzionirana glede na povprečno število živali v hlevu. Odvoz gnojevke se bo izvajal skladno z veljavno zakonodajo in po potrebi bo investitor sklenil pogodbo za odvoz gnojevke.

Zakon o prostorskem načrtovanju v 61. členu določa, da nosilci urejanja prostora, dajo v 30 dneh mnenje, ali predlog prostorskega akta upošteva smernice, dane na podlagi 58. člena tega zakona. Zakon o vodah v 6. odstavku 61. člena določa, da ministrstvo poda mnenje v skladu s predpisi o prostorskem načrtovanju, s katerim ugotovi ali so bile podane smernice upoštevane. To soglasje je izdano, če so prostorski akti skladni z načrti upravljanja z vodami ter določbami Zakona o vodah, ki urejajo posege na vodna, priobalna in druga zemljišča. Po določilih 2. odstavka 14. člena Uredbe o organih v sestavi ministrstev izda mnenje k osnutku prostorskega akta s področja upravljanja z vodami Direkcija RS za vode.

Po ugotovitvi, da so bile izdane smernice pri pripravi predloga prostorskega akta, v okviru danih usmeritev in zakonskih določil, upoštevane, je izdaja pozitivnega mnenja upravičena.

Pripravila:

Karmen PEČELIN, univ. dipl. inž. les.  
Sekretarica

Vročiti:

- Mega team d.o.o., Britof 292, 4000 Kranj – osebno,
- Spis, tu.



Urban ILC, univ. dipl. inž. gozd.  
Vodja sektorja



REPUBLIKA SLOVENIJA  
MINISTRSTVO ZA KULTURO

Maistrova ulica 10, 1000 Ljubljana

T: 01 369 59 00  
F: 01 369 59 01  
E: gp.mk@gov.si  
www.mk.gov.si

MEGA TEAM d.o.o.  
Britof 292  
4000 Kranj

Številka: 35012-64/2014/8  
Datum: 13. 5. 2016

Na podlagi vloge podjetja Mega team d.o.o., Britof 292, 4000 Kranj (v nadaljevanju: Mega team d.o.o.) izdaja Ministrstvo za kulturo, Maistrova 10, 1000 Ljubljana (v nadaljevanju: Ministrstvo) na podlagi 79. člena Zakona o varstvu kulturne dediščine (Uradni list RS, št. 16/08, 123/08, 8/11 – ORZVKD39, 90/12 in 111/13; v nadaljevanju: ZVKD-1) in 61. člena Zakona o prostorskem načrtovanju in njegovih sprememb (Uradni list RS, št. 33/07, 70/08 – ZVO-1B, 108/09, 80/10 – ZUPUDPP, 43/11 – ZKZ-C, 57/12, 57/12 – ZUPUDPP-A, (109/12), 76/14 – odl. US in 14/15 – ZUUJFO; v nadaljevanju: ZPNačrt) naslednje

**MNENJE**  
**K PREDLOGU OBČINSKEGA PODROBNEGA PROSTORSKEGA NAČRTA**  
**ZA PRESELITEV KMETIJSKEGA GOSPODARSTVA ZMRZLIKAR IN**  
**KMETIJSKEGA GOSPODARSTVA KRT**

**1. Podatki o vlogi**

Podjetje Mega team d.o.o. je z vlogio, brez številke, z dne 14. 4. 2016, prejeta dne 18. 4. 2016 pozvalo Ministrstvo, da na podlagi 61. člena ZPNačrt izda mnenje k predlogu občinskega podrobnega prostorskega načrta za preselitev kmetijskega gospodarstva Zmrzlikar in kmetijskega gospodarstva Krt (v nadaljevanju: OPPN Zmrzlikar in Krt)

Vlogi je bilo priloženo:

- Občinski podrobni prostorski načrt za preselitev kmetijskega gospodarstva Zmrzlikar in kmetijskega gospodarstva Krt, predlog (izdelal Mega team d.o.o., št. projekta OPPN 4/2013, Kranj, april 2016).

Podjetje Mega team je pooblastilo za pridobivanje mnenja na predlog akta priložilo ob vlogi za smernice (pooblastilo št. 350-8/2013-6-(48/13) z dne 5. 9. 2013

Zavod za varstvo kulturne dediščine Slovenije – Območna enota Kranj (v nadaljevanju: Zavod) je na podlagi 84. člena ZVKD-1 pripravil gradivo za mnenje (dopis št. 3501-0025/2016-2 z dne 12. 5. 2016).

## 2. Podatki o smernicah

K predmetnemu prostorskemu aktu so bile s strani Ministrstva izdane smernice (št. 35012-64/2014/5 z dne 18. 7. 2014), s katerimi so bile podane usmeritve za celostno ohranjanje kulturne dediščine, podatki o kulturni dediščini, smernice za načrtovane prostorske ureditve, usmeritve za presojo vplivov izvedbe plana na kulturno dediščino in arheološke ostaline v okviru celovite presoje vplivov na okolje in priporočilne smernice.

## 3. Mnenje k predlogu občinskega podrobnega prostorskega načrta za preselitev kmetijskega gospodarstva Zmrzlikar in kmetijskega gospodarstva Krt

Predlog akta v 14. in 23. členu določa rešitve in ukrepe z ohranjanje kulturne dediščine. Ugotavljamo, da manjkajo ukrepi v zvezi z varstvom arheoloških ostalin.

Treba je, da se v navedena člena doda naslednje besedilo:


*( ) Pred pričetkom izvedbe zemeljskih del na območju je zaradi varstva arheoloških ostalin potrebno Zavodu za varstvo kulturne dediščine Slovenije skladno s predpisi s področja varstva kulturne dediščine omogočiti dostop do zemljišč, kjer se bodo izvajala zemeljska dela in opravljanje strokovnega nadzora nad posegi. Lastnik zemljišča, investitor ali odgovorni vodja del mora o dinamiki del pisno obvestiti Zavod za varstvo kulturne dediščine Slovenije Območna enota Kranj vsaj 10 dni pred pričetkom zemeljskih del.*

*( ) Ob vseh posegih v zemeljske plasti velja obvezujoč splošni arheološki varstveni režim, ki najditelja oziroma lastnika zemljišča, investitorja ali odgovornega vodjo del ob odkritju dediščine zavezuje, da najdbo zavaruje nepoškodovano na mestu odkritja in o najdbi takoh obvesti Zavod za varstvo kulturne dediščine Slovenije Območna enota Kranj, ki situacijo dokumentira v skladu z določili arheološke stroke. V primeru odkritja arheoloških ostalin, ki jim grozi nevarnost poškodovanja ali uničenja, lahko pristojni organ to zemljišče z izdajo odločbe določi za arheološko najdišče, dokler se ne opravijo raziskave arheoloških ostalin oz. se omeji ali prepove gospodarska in druga raba zemljišča, ki ogroža obstoj arheološke ostaline.*

Pod pogojem, da se bo predlog akta v tekstualnem delu v 14. in 23. členu dopolnil kot navedeno zgoraj, je mnenje Ministrstva, da so rešitve sprejemljive z vidika varstva kulturne dediščine in izdajamo pozitivno mnenje.

Lep pozdrav,

Pripravila:  
Maja Jeglič  
sekretarka



Jana Mlakar  
v.d. generalne direktorice  
Direktorata za kulturno dediščino



Vročiti:

- naslovnik – priporočeno

V vednost

- ZVKDS OE Kranj, [tainistvo.kr@zvkd.si](mailto:tainistvo.kr@zvkd.si) - elektronsko



Datum: 19. 4. 2016

Na podlagi Zakona o splošnem upravnem postopku (Uradni list RS št. 80/99, s spremembami), Zakona o graditvi objektov (Uradni list RS št. 102/04, s spremembami), Odloka o statusnem preoblikovanju Javnega podjetja Komunala Kranj, p.o. v Komunalo Kranj, d.o.o. (Uradni list RS št. 55/11) in Uredbe o oskrbi s pitno vodo (Uradni list RS, št. 88/12) ter Odlokom o oskrbi s pitno vodo na območju Mestne občine Kranj (Uradni list RS, št. 48/10), ter Pravilnika za projektiranje, tehnično izvedbo in uporabo javnega vodovoda (<http://www.komunala-kranj.si>), na zahtevo vlagatelja MEGA team d.o.o., Britof 292, 4000 Kranj, se izda,

**MNENJE IZVAJALCA JAVNE VODOOSKRBE št. 14/2016**

Komunala Kranj, PE Vodovod je, dne 18. 4. 2016 v reševanje prejela vlogo za pridobitev mnenja k občinskem podrobnem prostorskem načrtu za preselitev kmetijskega gospodarstva Zmrzlikar in kmetijskega gospodarstva Krt. Z OPPN se za dvoje kmetijskih gospodarstev načrtuje gradnja kmetijskih objektov, ki neposredno služijo kmetijski dejavnosti.

V območju OPPN-a za kmetijsko gospodarstvo Zmrzlikar je na zemljišču parc. št. 42/2, 40, 38, vse k.o. Hrastje, načrtovana gradnja hleva za govejo živino, laguna za gnojevko in gradnja koritastih silosov. Namesto lagune za gnojevko lahko investitor pod hlevom zgradi gnojnično jamo.

V območju OPPN-b za kmetijsko gospodarstvo Krt je na zemljišču parc. št. 1242, k.o. Prímskovo, načrtovana gradnja hleva za govejo živino, senika, gnojišča in gradnja koritastih silosov.

Izvajalec javne službe Komunala Kranj, PE Vodovod se strinja s prikazano ureditvijo območja in predlogom odloka OPPN, zato na prikazano rešitev podaja svoje pozitivno mnenje.

Lep pozdrav.

pripravil  
Jože Uranič  
referent za kataster

Marko Kocjančič  
direktor

Komunala Kranj  
javno podjetje, d.o.o.  
Ul. Mirka Vadnava 1, 4000 Kranj

Vročiti:  
- vlagatelju



Oznaka dokumenta :10-1068196/2016/1

Šif: 1406266

**ELEKTRO GORENJSKA, d.d. za SODO – sistemski operater distribucijskega omrežja z električno energijo in na osnovi 465. člena Energetskega zakona (EZ 1, Ur. l. RS št. 17/14), 61. člena Zakona o prostorskem načrtovanju ZPNačrt - (Ur. l. RS št. 33/07 in spremembe) na podlagi vloge št. EAD-1379920 z dne 18.4.2016 izdaja**

**MEGA TEAM D.O.O.  
BRITOF 292  
4000 KRANJ**

## **POZITIVNO MNENJE ŠT. 611028**

**Naročnik: MEGA TEAM D.O.O., BRITOF 292, 4000 KRANJ**  
**K dokumentaciji: Občinski podrobni prostorski načrt za preselitev kmetijskega gospodarstva Zmrzlikar in kmetijskega gospodarstva Krt**

**Vložnik je dne 18.4.2016 zaprosil za izdajo mnenja k dokumentaciji Vloga za mnenja k predlogu Občinskega podrobnega prostorskega načrta za preselitev kmetijskega gospodarstva Zmrzlikar in kmetijskega gospodarstva Krt, za katerega so bile izdane smernice št. EAD-1051242. V priloženi dokumentaciji Vloga za mnenja k predlogu Občinskega podrobnega prostorskega načrta za preselitev kmetijskega gospodarstva Zmrzlikar in kmetijskega gospodarstva Krt so smernice v celoti upoštevane.**

**Kranj, 29.4.2016**

**Pripravil:  
Marko Vilfan**



**Odgovorna oseba:  
mag. EDVARD KOŠNJEK univ. dipl. inž. el.**



**elektro<sup>25</sup>  
gorenjska**

Elektro Gorenjska,  
podjetje za distribucijo  
električne energije, d. d., Kranj



Po pooblastilu

Pomočnik izvršnega direktorja  
OE Distribucijsko omrežje:  
FRITJAN TIŠLER univ. dipl. inž. el.







**domplan**

Domplan, d.d.

Bleivajsova cesta 14, 4000 Kranj

T 04/ 20 68 700, F 04/ 20 68 701

E domplan@domplan.si

www.domplan.si

**MEGA TEAM d.o.o.**  
Britof 292

4000 Kranj

**PE ENERGETIKA**

T 04/ 20 68 800

F 04/ 20 68 801

Datum: 13.05.2016

Znak: 217/36-16

**Zadeva: Mnenje k predlogu Občinskega podrobnega prostorskega načrta za preselitev kmetijskega gospodarstva Zmrzlikar in kmetijskega gospodarstva Krt v občini Kranj**

Vežano na vašo vlogo, prejeto dne 18.04.2016, vam podajamo mnenje k predlogu navedenega prostorskega akta.

Pri pregledu predloga ugotavljamo, da so izpolnjene naše smernice št. 132/36-14 z dne 21.05.2014, zato nanj nimamo pripomb.

S spoštovanjem !

Vodja PE Energetika:  
Andrej Krč, univ. dipl. ing. str.



**domplan**

Domplan, d.d., Kranj  
Bleivajsova cesta 14

7

INŽENIRING

NEPREMIČNINE

URBANIZEM

ENERGETIKA

Domplan, družba za inženiring, nepremičnine, urbanizem in energetiko, d.d., Bleivajsova cesta 14, 4000 Kranj.

ID za DDV: SI66384010, matična številka: 5015375, vpis v sodni register: Okrožno sodišče v Kranju - št. Vložka 1/00189/00, osnovni kapital: 637.126,52 EUR. Ni nevplačanih vložkov.





**MESTNA OBČINA KRANJ**

Urad za gospodarstvo in gospodarske javne službe  
Slovenski trg 1, 4000 Kranj

- T: 04 237 31 40
- F: 04 237 31 40
- E: [obcina.kranj@kranj.si](mailto:obcina.kranj@kranj.si)
- S: [www.kranj.si](http://www.kranj.si)

Številka: 350-147/2014-5-(46/06)

Datum: 11.5.2016

**Mega Team d.o.o.**  
Britof 292  
4000 Kranj

**Zadeva: Mnenje k predlogu Občinskega podrobnega prostorskega načrta za preselitev kmetijskega gospodarstva Zmrzlikar in kmetijskega gospodarstva Krt.**

Na podlagi 61. člena Zakona o prostorskem načrtovanju (Uradni list RS, št. 33/2007, 70/08-ZVO-1B, 108/2009, 80/2010-ZUPUDPP (106/2010-popr.), 43/2011-ZKZ-C, 57/12, 57/12-ZUPUDPP-A, 109/12, 35/13, Skl.US: U-I-43/13-8), 39. členom Zakona o spremembah in dopolnitvah Zakona o kmetijskih zemljiščih (ZKZ-C; Uradni list RS, št. 43/11), Sklepa o začetku priprave Občinskega podrobnega prostorskega načrta za preselitev kmetijskega gospodarstva Zmrzlikar in kmetijskega gospodarstva Krt (Uradni list RS, št. 33/07) in 9. člena Odloka o organizaciji in delovnem področju občinske uprave Mestne občine Kranj (Uradni list RS št. 35/2011, 30/2012, 6/2015), ugotavljamo, da smo kot nosilci urejanja prostora dne 20.06.2014, s št. spisa: 351-147/2014-46/06 izdali smernice za načrtovanje OPPNja za preselitev kmetijskega gospodarstva Zmrzlikar in kmetijskega gospodarstva Krt k osnutku dokumenta. Ob ugotovitvi, da ste kot pripravljavec upoštevali določila smernic, dajemo pozitivno mnenje k predlogu Odloka o občinskem podrobnem prostorskem načrtu za preselitev kmetijskega gospodarstva Zmrzlikar in kmetijskega gospodarstva Krt, ki ga je izdelalo podjetje Mega Team d.o.o., Britof 292, 4000 Kranj.

Pripravil:  
Gregor Oblak u.d.i.a.



Miha Juvan, univ. dipl. ing. grad.  
Vodja Urada za gospodarstvo in  
gospodarske javne službe

Poslati: (priporočeno)

- Družbi Mega Team d.o.o., Britof 292, 4000 Kranj;
- spis, tu





**ZAVOD REPUBLIKE SLOVENIJE  
ZA VARSTVO NARAVE**

**OBMOČNA ENOTA KRANJ**

PC Planina | 4000 Kranj  
T 04 20 19 460  
E zrsvn.oekr@zrsvn.si | www.zrsvn.si

Številka: 2-III-213/2-O-16/MB  
Datum: 19.4. 2016

Mega team d.o.o.  
Britof 292  
4000 Kranj

**ZADEVA: Mnenje k predlogu Občinskega podrobnega prostorskega načrta (OPPN) za preselitev kmetijskega gospodarstva Zmrzlikar in kmetijskega gospodarstva Krt v Mestni občini Kranj**

Dne 18.4.2016 smo prejeli vašo vlogo z dne 14.4.2016, s katero nas pozivate na podlagi 61. člena Zakona o prostorskem načrtovanju (ZPNačrt, Uradni list RS, št. 33/07 in spremembe) za izdajo naravovarstvenih smernic za Občinski podrobni prostorski načrt (OPPN) za preselitev kmetijskih gospodarstev Zmrzlikar in Krt v Mestni občini Kranj.

Vlogi je priloženo:

- predlog OPPN na CD,
- tekstualni del odloka s situacijo v tiskani obliki.

Območje OPPN obsega dve med seboj nepovezani prostorski ureditvi, na katerih se ob naselju Hrastje in v območju Primskovega načrtuje gradnja kmetijskih objektov za dvojke kmetijskih gospodarstev in sicer:

- območje OPPN-a za kmetijsko gospodarstvo Zmrzlikar Antonija, Hrastje 46, 4000 Kranj,
- območje OPPN-b za kmetijsko gospodarstvo Krt Igor, Kurirska pot 7, 4000 Kranj.

Območje OPPN-a obsega kmetijska zemljišča z deli parcel št. 42/2, 40 in 38 vse k.o. Hrastje, v velikosti 4.000,00 m<sup>2</sup>. Območje OPPN-b obsega del zemljišča parcelna št. 1242 k.o. Primskovo, v velikosti 5.988,00 m<sup>2</sup>. Od tega je 3.326,00 m<sup>2</sup> že obstoječih stavbnih zemljišč /z oznako SK(k)/namenjenih gradnji objektov, ki neposredno služijo kmetijski proizvodnji, preostali del v izmeri 2.662,00 m<sup>2</sup> pa sokmetijska zemljišča.

Program dejavnosti:

- v območju OPPN-a je načrtovana gradnja hleva za krave molznice, lagune za gnojevko in gradnja koritastih silosov,
- v območju OPPN-b je načrtovana gradnja hleva za govejo živino, senika, gnojišča in gradnja koritastih silosov.

Ker na obravnavanem območju ni naravnih vrednot, zavarovanih območij ali območij pomembnih za ohranjanje biotske raznovrstnosti smo vas na osnovi 5. odstavka 97. člena Zakona o ohranjanju narave (Uradni list RS št. 96/04 – ZON-UPB2, 61/06 – Zdru-1, 32/08 – odločba US; v nadaljevanju ZON) obvestili z dopisom št. 2-III-201/2-O-14/MB z dne 28.5. 2014, da za območje navedenega OPPN izdelava naravovarstvenih smernic in izdaja naravovarstvenega mnenja nista potrebna.

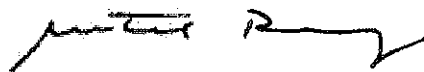
Na osnovi 105. člena ZON pred začetkom izdelovanja projekta za pridobitev gradbenega dovoljenja za objekt na tem območju pridobitev naravovarstvenih pogojev in naravovarstvenega soglasja nista potrebna.

S spoštovanjem!

Pripravila:  
Maja Brozovič, univ. dipl. geog.  
naravovarstvena svetnica



Vodja OE Kranj:  
Metod Rogelj, univ. dipl. biol.  
soki naravovarstveni svetnik



REPUBLIKA SLOVENIJA  
MINISTRSTVO ZA KMETIJSTVO IN OKOLJE

Dunajska cesta 22, 1000 Ljubljana

T: 01 478 7380  
F: 01 478 7425  
E: gp.mko@gov.si  
www.mko.gov.si

Številka: 35409-119/2014/2  
Datum: 23. 5. 2014

Ministrstvo za kmetijstvo in okolje izdaja na podlagi 32. člena Zakona o državni upravi (Uradni list RS, št. 113/05-ZDU-1-UPB4), 40. člena Zakona o varstvu okolja (Uradni list RS, št. 39/2006-ZVO-1-UPB1, 49/06-ZMetD, 66/06-odl. US, 33/07-ZPNačrt, 57/08 – ZFO-1A, 70/08, 108/09, 48/12, 57/12 in 92/13), 58. člena Zakona o prostorskem načrtovanju (Uradni list RS, št. 33/07 – ZPNačrt, 70/08-ZVO-1B in 108/09-ZPNačrt-A, 80/10-ZUPUDPP, 57/12 ZPNačrt-B, 109/12 – ZPNačrt-C), prvega odstavka 101. a člena Zakona o ohranjanju narave (Uradni list RS, št. 96/04-ZON-UPB2) in 144. člena Zakona o splošnem upravnem postopku (Uradni list RS, št. 24/06-ZUP-UPB2, 105/06 – ZUS-1, 126/07, 65/08, 8/10 in 82/13) v upravni zadevi določitve planov, za katere je treba izvesti postopek celovite presoje njihovih vplivov na okolje, za plan – občinski podrobni prostorski načrt za preselitev kmetijskega gospodarstva Zmrzlikar in kmetijskega gospodarstva Krt, pripravljavcu plana Mestni občini Kranj, Slovenski trg 1, 4000 Kranj, ki ga zastopa MEGA TEAM d.o.o., Britof 292, 4000 Kranj, naslednjo

## O D L O Č B O

1. V postopku priprave in sprejemanja plana – občinskega podrobnega prostorskega načrta za preselitev kmetijskega gospodarstva Zmrzlikar in kmetijskega gospodarstva Krt - ni treba izvesti celovite presoje vplivov na okolje.
2. V tem postopku ni bilo stroškov.

## Obrazložitev

MEGA TEAM d.o.o., Britof 292, 4000 Kranj, ki je pooblaščenec pripravljavca plana Mestne občine Kranj, Slovenski trg 1, 4000 Kranj, je ministrstvu posredoval vlogo (brez številke z dne 8. 5. 2014, prejeto 12. 5. 2014), za izdajo odločbe o tem, ali je v postopku priprave občinskega podrobnega prostorskega načrta (OPPN) za preselitev kmetijskega gospodarstva Zmrzlikar in kmetijskega gospodarstva Krt, treba izvesti postopek celovite presoje vplivov na okolje.

Vlogi je bil priložen osnutek OPPN, ki ga je izdelal MEGA TEAM d.o.o., Kranj (št. proj.: OPPN 4/2013, maj 2014).

Sklep o začetku priprave OPPN je bil objavljen v Uradnem list RS št. 52/13.

Po 40. členu Zakona o varstvu okolja je treba v postopku priprave plana, programa, načrta ali drugega splošnega akta (v nadaljnjem besedilu: plan), katerega izvedba lahko pomembno vpliva na okolje, izvesti celovito presojo vplivov njegove izvedbe na okolje, s katero se ugotovi in oceni vplive na okolje in vključenost zahtev varstva okolja, ohranjanja narave, varstva človekovega zdravja in kulturne dediščine v plan, in pridobiti potrdilo ministrstva o sprejemljivosti njegove izvedbe na okolje. Zakon o varstvu okolja v drugem odstavku 40. člena določa, da se za plan izvede celovita presoja vplivov na okolje, če se s planom določa ali načrtuje poseg v okolje, za katerega je treba izvesti presojo vplivov

na okolje skladno z določbami 51. člena istega zakona, ali če je zanj zahtevana presoja sprejemljivosti po predpisih o ohranjanju narave. Celovita presoja vplivov na okolje se izvede tudi za drug plan, če ministrstvo oceni, da bi njegova izvedba pomembneje vplivala na okolje.

Na podlagi 4. odstavka 40. člena Zakona o varstvu okolja pa se celovita presoja vplivov na okolje ne izvede za plan, izdelan na podlagi plana, za katerega je bila že izvedena celovita presoja vplivov na okolje, če za planirane posege niso določeni novi ali podrobnejši izvedbeni pogoji, če ne vsebuje novih posegov ali ne zajema novih območij glede na plan, na podlagi katerega je pripravljen. V skladu z določili 4. odstavka 58. člena Zakona o prostorskem načrtovanju ministrstvo, pristojno za varstvo okolja v 30 dneh pisno sporoči občini, ali je za OPPN treba izvesti celovito presojo vplivov na okolje.

Iz posredovanega gradiva je razvidno, da sta predmet OPPN za preselitev kmetijskega gospodarstva Zmrzlikar in kmetijskega gospodarstva Krt dva prostorsko nepovezana posega za preselitev kmetij in sicer:

- Območje OPPN-a za kmetijsko gospodarstvo Zmrzlikar, ki obsega del zemljišča parc. št. 42/2, 40 in 38 vse k.o. Hrastje v velikosti 4.000 m<sup>2</sup>. Na območju je predvidena gradnja novega hleva dimenzij 52,70 m x 24,90 m – 29,30 m za 115 GVŽ, dveh koritastih silosov za spravilo krme in gradnja lagune za gnojevko.
- Območje OPPN-b za kmetijsko gospodarstvo Krt, ki obsega del zemljišča parc. št. 1242, k.o. Primskovo v velikosti 5.988 m<sup>2</sup>. Na območju je predvidena gradnja novega hleva dimenzij 24,50 m x 42,00 m + 9,00 m (nadstrešek), gradnja senika, gradnja koritastih silosov in razširitev dovodne poti.

Ministrstvo je ugotovilo naslednje:

a) V posredovanem gradivu navedeni posegi: gradnja novega hleva, senika, koritastih silosov, lagune za gnojevko in razširitev dovodne poti niso posegi, za katere bi bilo treba izvesti presojo vplivov na okolje skladno z določbami drugega odstavka 51. člena Zakona o varstvu okolja. Zato za plan ni treba izvesti celovite presoje vplivov na okolje v skladu z 2. odstavkom 40. člena Zakona o varstvu okolja.

b) Na podlagi 101. člena Zakona o ohranjanju narave se celovita presoja vplivov na okolje izvede za plane, ki bi lahko pomembno vplivali na zavarovano območje, posebno varstveno območje ali potencialno posebno ohranitveno območje sami po sebi ali v povezavi z drugimi plani. Območje OPPN leži izven posebnih varstvenih območij (območij Natura 2000) in zavarovanih območij, kar je upravni organ preveril na javno dostopni bazi podatkov Atlas okolja [http://gis.arso.gov.si/atlasokolja/profile.aspx?id=Atlas\\_Okolja\\_AXL@Arso](http://gis.arso.gov.si/atlasokolja/profile.aspx?id=Atlas_Okolja_AXL@Arso), zato presoje sprejemljivosti vplivov izvedbe planov na varovana območja ni treba izvesti.

c) Na podlagi 3. odstavka 40. člena Zakona o varstvu okolja se celovita presoja vplivov na okolje izvede tudi za drug plan, če ministrstvo oceni, da bi lahko njegova izvedba pomembneje vplivala na okolje. Merila za ocenjevanje verjetnih pomembnejših vplivov plana na okolje, skladno z določbami tretjega odstavka 40. člena Zakona o varstvu okolja, so določena z Uredbo o merilih za ocenjevanje verjetnosti pomembnejših vplivov izvedbe plana, programa, načrta ali drugega splošnega akta in njegovih sprememb na okolje v postopku celovite presoje vplivov na okolje (Uradni list RS št. 9/09; v nadaljevanju Uredba o merilih).

V zvezi z drugim odstavkom 2. člena Uredbe o merilih je ministrstvo preverilo podrobnejša merila in v zvezi z:

- značilnostmi plana ugotovilo, da je predvidena gradnja dveh novih hlevov, koritastih silosov in lagun za gnojevko na dveh prostorsko ločenih območjih ob robu naselij, kar ne vpliva na druge plane, ne ustvarja okoljskih problemov, prav tako pa plan ni pomemben za izvajanje okoljske zakonodaje Evropske skupnosti;
- značilnostmi vplivov in območij, ki bodo verjetno prizadeta zaradi vplivov plana, ugotovilo: da gre za enkratni vpliv v zvezi z gradnjo objektov, vpliv živinoreje pa bo trajen; da ne gre za





REPUBLIKA SLOVENIJA  
MINISTRSTVO ZA OBRAMBO

UPRAVA REPUBLIKE SLOVENIJE  
ZA ZAŠČITO IN REŠEVANJE

Vojkova cesta 61, 1000 Ljubljana

T: 01 471 33 22

F: 01 431 81 17

E: gp.dgzs@urszr.si

www.sos112.si



Podpisnik: Darjo But  
Izdajatelj: algov-ca  
Številka certifikata: 3A5E1005  
Potek veljavnosti: 01.02.2018  
Čas podpisa: 14.05.2014 11:08

Številka: 350-91/2014-2 - DGZR  
Datum: 14.05.2014

Na podlagi vloge Mega team d. o. o., Britof 292, Kranj, ki po pooblastilu zastopa Mestno občino Kranj, Slovenski trg 1, Kranj (v nadaljevanju vlagatelj), z dne 8. 5. 2014, izdaja Ministrstvo za obrambo, Uprava RS za zaščito in reševanje, na podlagi 58. člena Zakona o prostorskem načrtovanju (Uradni list RS, št. 33/07, 70/08-ZVO-1B, 108/09, 80/10-ZUPUDPP, 43/11-ZKZ-C, 57/12, 109/12) ter na podlagi trinajste alineje prvega odstavka 102. člena Zakona o varstvu pred naravnimi in drugimi nesrečami (Uradni list RS, št. 51/06-UPB, 97/10) in 8. točke prvega odstavka 49. člena Zakona o varstvu pred požarom (Uradni list RS, št. 3/07-UPB, 9/11, 83/12) naslednje

#### SMERNICE

za izdelavo občinskega podrobnega prostorskega načrta za gradnjo kmetijskih objektov  
Zmrzlikar in Krt v občini Kranj

Vlagatelj je z vlogo z dne 8. 5. 2014, ki smo jo prejeli 12. 5. 2014, pozval Ministrstvo za obrambo, Upravo RS za zaščito in reševanje, pristojno za področje varstva pred naravnimi in drugimi nesrečami in varstvo pred požarom, da mu v zakonitem roku 30 dni poda smernice za izdelavo občinskega podrobnega prostorskega načrta za gradnjo kmetijskih objektov Zmrzlikar in Krt v občini Kranj. Vlagatelj je hkrati z vlogo dostavil osnutek občinskega podrobnega prostorskega načrta (tekstualni in grafični del).

Skladno z določili 56. člena Zakona o prostorskem načrtovanju (Uradni list RS, št. 33/07, 70/08-ZVO-1B, 108/09, 80/10-ZUPUDPP, 43/11-ZKZ-C, 57/12, 109/12) in 11. člena Pravilnika o vsebini, obliki in načinu priprave občinskega podrobnega prostorskega načrta (Uradni list RS, št. 99/07), morajo biti v občinskem podrobnem prostorskem načrtu prikazane in opisane rešitve in ukrepi za izvajanje dejavnosti obrambe ter varstvo pred naravnimi in drugimi nesrečami na ogroženih območjih ter ukrepi za zagotavljanje požarne varnosti.

Pri pripravi občinskega podrobnega prostorskega načrta za gradnjo kmetijskih objektov Zmrzlikar in Krt v občini Kranj je treba s področja varstva pred naravnimi in drugimi nesrečami smiselno upoštevati naslednje smernice:

- opredeliti in upoštevati je treba vse naravne omejitve kot so poplavnost in visoka podtalnica, erozivnost ter plazovitost terena ter temu primerno predvideti in opredeliti potrebne ukrepe, ki morajo biti upoštevani pri izvedbi prostorskega akta oziroma navesti ustrezne hidrološke in geološke raziskave glede poplavnosti, visoke podtalnice ter erozivnosti in plazovitosti, iz katerih izhajajo potrebni ukrepi (v odtoku je treba opredeliti ali območje urejanja leži oziroma ne leži na ogroženem območju);
- opredeliti je treba projektni pospešek tal (potresna varnost) ter temu primerno predvideti tehnične rešitve gradnje;
- opredeliti je treba za katere objekte je potrebna ojačitev prve plošče oziroma za katere objekte je potrebna gradnja zaklonišč (64. in 68. člen Zakona o varstvu pred naravnimi in drugimi nesrečami (Uradni list RS, št. 51/06-UPB, 97/10) in Uredba o graditvi in vzdrževanju zaklonišč (Uradni list RS, št. 57/96)). Na ureditvenih območjih mest in drugih naselij z več kot 5000 prebivalci se v objektih določenimi s predpisi gradijo zaklonišča osnovne zaščite. V vseh novih objektih pa je potrebna ojačitev prve plošče;
- opredeliti je treba ali obstaja možnost razlitja nevarnih snovi in temu primerno predvideti način gradnje.

kumulativne in čezmejne vplive; s planom predvideni posegi ne predstavljajo tveganja za zdravje ljudi ali okolje;

- pomenom in ranljivostjo območij, ki bodo verjetno prizadeta, in ugotovilo:
  - o da na območju ni naravnih vrednot in ekološko pomembnih območij, kar izhaja iz baz podatkov dostopnih na Atlasu okolja,
  - o da na območju ni kulturne dediščine, kar je preverilo na Registru nepremične kulturne dediščine <http://giskds.situla.org/giskd/>,
  - o da plan ne bo imel pomembnejših vplivov na okolje z vidika poplav in varstva vodnih virov kar je preverilo na Atlasu okolja,
  - o ter da ni vplivov na območja ali krajine s prizanim varstvenim statusom na nacionalni ravni, na ravni Evropske skupnosti ali na mednarodni ravni.

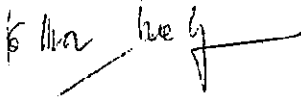
Upoštevajoč merila iz uredbe je ministristvo ocenilo, da plan ne bo imel pomembnejših vplivov na okolje.

Na podlagi ugotovljenih dejstev in okoliščin je pristojni upravni organ ugotovil, da v skladu z določili 2. in 3. odstavka 40. člena Zakona o varstvu okolja, v postopku priprave OPPN za preselitev kmetijskega gospodarstva Zmrzlikar in kmetijskega gospodarstva Krt celovite presoje vplivov na okolje ni treba izvesti.

**Pouk o pravnem sredstvu:** Zoper to odločbo ni pritožbe, pač pa se lahko sproži upravni spor in sicer z vložitvijo tožbe, ki se vložijo v roku 30 dni po vročitvi te odločbe na Upravno sodišče Republike Slovenije, Fajfarjeva 33, Ljubljana. Tožba se lahko vložijo neposredno pisno ali pa se pošlje po pošti.

Postopek vodila:

Jelka Habjan  
sekretarka



Tanja Kravc

mag. Dejan ŽIDAN  
MINISTER

Vročiti:

- pooblaščenec pripravljavca plana: MEGA TEAM d.o.o., Britof 292, 4000 Kranj
- Pripravljavec plana: Mestna občina Kranj, Slovenski trg 1, 4000 Kranj